

BẢN TIN DỰ BÁO MỨC NƯỚC VÀ SÓNG BIỂN

(Lúc 13 giờ – ngày 09/01/2021)

Tỉnh/ TP	Huyện	Mức nước tổng cộng dự báo trong 48 giờ (cm)								
		09/01		10/01				11/01		
		13h	19h	1h	7h	13h	19h	1h	7h	13h
Quảng Ninh	Đầm Hà	51	85	-81	-35	28	64	-54	-22	-23
	Cửa Ông	66	73	-61	-50	39	55	-30	-21	-11
TP. Hải Phòng	Hòn Dấu	78	56	-36	-57	49	41	-16	-26	-1
	Bạch Long Vĩ	70	53	-47	-45	43	41	-22	-23	-6
Thái Bình	Thái Thụy	79	47	-28	-56	50	35	-10	-24	-1
Nam Định	Hải Hậu	83	37	-10	-59	52	27	5	-24	3
Ninh Bình	Kim Sơn	84	33	-5	-57	52	24	7	-21	4
Thanh Hóa	Quảng Xương	83	31	3	-58	51	23	13	-19	4
Nghệ An	Diễn Châu	77	27	13	-57	48	20	25	-14	7
	Hòn Ngư	74	25	14	-57	47	18	28	-13	9
Hà Tĩnh	Thạch Hà	68	23	18	-57	45	14	34	-13	16
Quảng Bình	Quảng Trạch	46	14	18	-48	36	7	32	-20	17
	Quảng Ninh	34	7	20	-37	29	1	33	-19	16
Quảng Trị	Gio Linh	24	0	21	-26	21	-3	33	-16	11
	Cồn Cỏ	26	-1	19	-25	22	-4	32	-16	10
Thừa Thiên Huế	Hương Trà	10	-7	20	-12	10	-8	30	-10	5
	Phú Lộc	-2	-11	20	-2	1	-11	29	-5	0
TP. Đà Nẵng	Sơn Trà	-10	-13	20	6	-5	-12	27	-3	-3
	Hoàng Sa	-23	-19	4	20	-16	-14	13	-2	-17
Quảng Nam	Tam Kỳ	-19	-14	18	17	-10	-12	24	0	-7
	Cù Lao Chàm	-17	-14	18	14	-9	-12	24	0	-7
Quảng Ngãi	TP. Quảng Ngãi	-19	-16	15	20	-9	-13	21	-2	-6
	Lý Sơn	-21	-17	13	19	-11	-12	19	-1	-9
Bình Định	Phú Mỹ	-18	-16	12	19	-7	-12	18	-4	-6
	Quy Nhơn	-20	-18	10	16	-7	-10	20	-5	-6
Phú Yên	Tp. Tuy Hòa	-23	-23	8	13	-13	-18	15	-8	-10
Khánh Hòa	TP. Nha Trang	-18	-20	16	21	-9	-16	22	-4	-10
	Trường Sa	-11	-27	14	21	-5	-16	21	1	-7
Ninh Thuận	TP. PR-Tháp Chàm	-16	-28	18	16	-10	-24	23	-7	-10
Bình Thuận	TP. Phan Thiết	31	-64	63	1	27	-42	55	-10	9
	Phú Quý	-8	-33	26	19	-3	-24	29	-2	-7
Bà Rịa Vũng Tàu	Vũng Tàu	75	-106	86	6	39	-46	59	21	-7
	Côn Đảo	72	-108	73	9	36	-58	55	19	-7
TPHCM	Cần Giờ	85	-112	94	1	46	-47	66	21	-4
Tiền Giang	Gò Công Tây	92	-117	102	-4	51	-49	73	18	0
Bến Tre	Ba Tri	95	-115	111	2	54	-49	83	23	4
Trà Vinh	Duyên Hải	93	-120	99	5	47	-55	69	26	-5
Sóc Trăng	Tân Phú	91	-112	85	15	44	-51	59	36	-7
Bạc Liêu	TP. Bạc Liêu	77	-87	45	41	33	-36	34	53	-7
Cà Mau	Năm Căn	58	-62	17	53	24	-29	21	60	-4
	Trần Văn Thời	56	-39	22	11	33	-26	20	26	19
Kiên Giang	Rạch Giá	60	-20	24	-16	37	-12	17	4	38
	Phú Quốc	29	11	4	6	18	8	5	20	27
	Thổ Chu	23	9	10	12	13	5	11	23	21

Vùng Biển	Độ cao sóng biển dự báo trong 48 giờ		
	Độ cao sóng lớn nhất (m)	Hướng thịnh hành	Ghi chú
Bắc vịnh Bắc Bộ	1.3 - 2.7	Đông, Đông Bắc	
Nam vịnh Bắc Bộ	1.1 - 2.5	Đông, Đông Bắc	
Quảng Trị đến Quảng Ngãi	1.2 - 1.7	Đông Bắc, Đông	Cảnh báo
Bình Định đến Ninh Thuận	1.4 - 1.9	Đông Bắc	Cảnh báo
Bình Thuận đến Cà Mau	1.3 - 2.2	Đông Bắc	Cảnh báo
Cà Mau đến Kiên Giang	0.3 - 1.1	Đông, Đông Nam	
Quần đảo Hoàng Sa	1.7 - 1.8	Đông Bắc	Cảnh báo
Quần đảo Trường Sa	1.4 - 2.0	Bắc, Đông Bắc	
Bắc Biển Đông	1.3 - 1.9	Đông Bắc	Cảnh báo
Giữa Biển Đông	0.8 - 2.0	Bắc, Đông Bắc	Cảnh báo
Nam Biển Đông	0.7 - 2.1	Đông Bắc, Bắc	

Tin phát lúc: 13 giờ 00

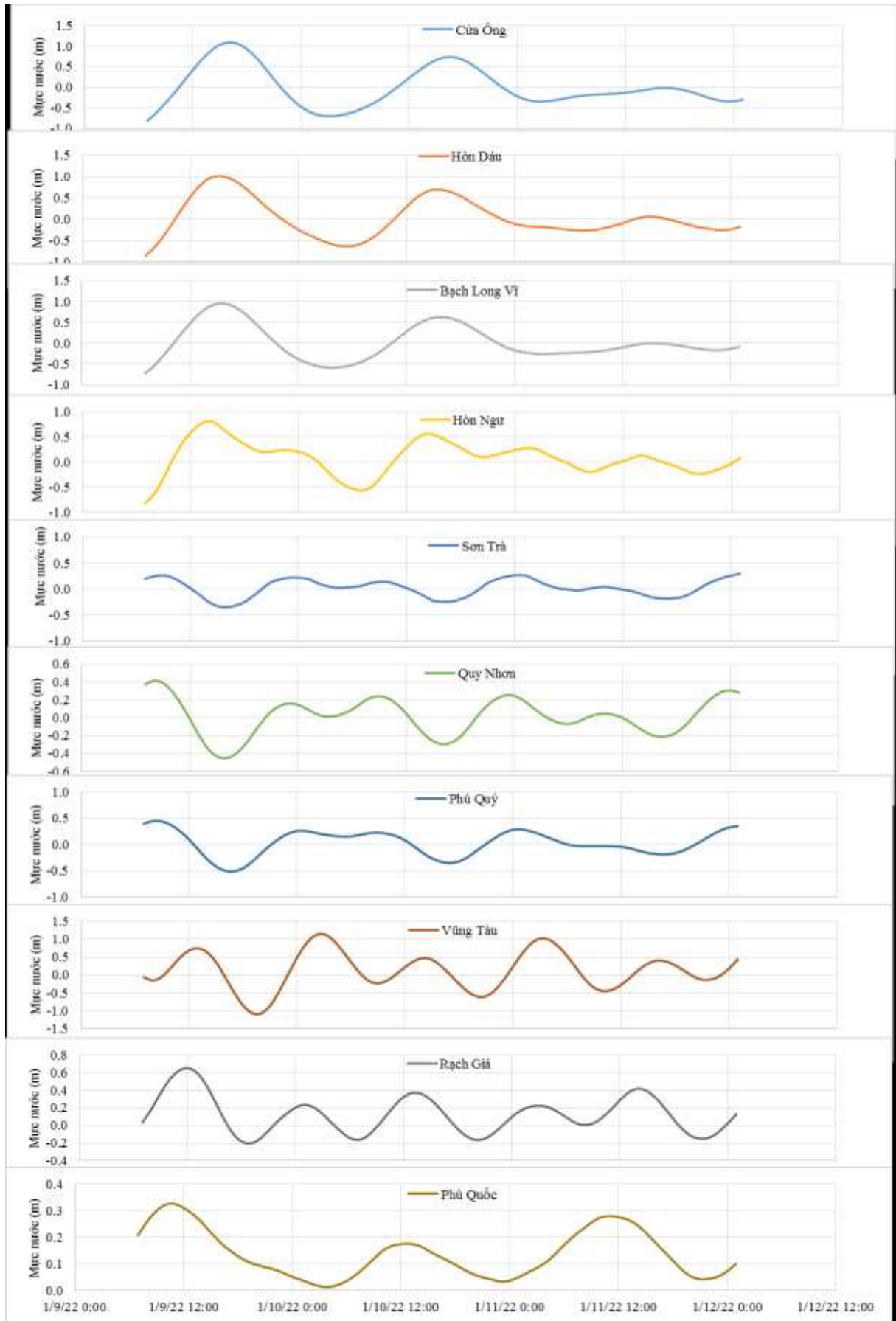
Thời điểm phát tin dự báo tiếp theo: 13 giờ 00 ngày 10/01/2022

Người xây dựng bản tin: Đặng Linh Chi

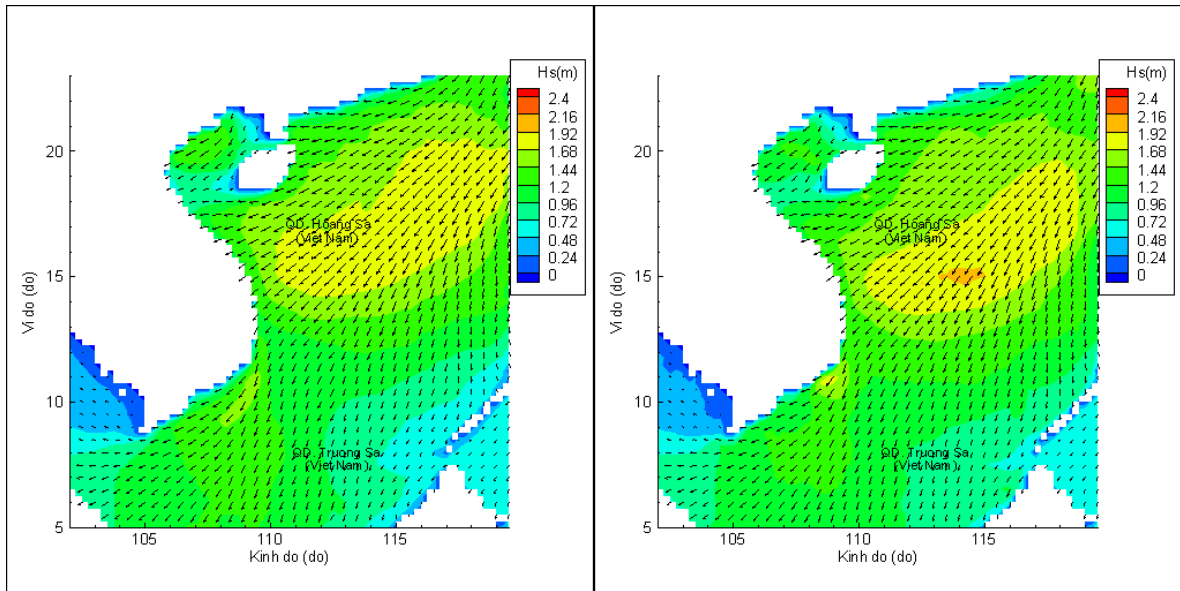
Người soát bản tin: Lê Quốc Huy

Biến trình mực nước tổng cộng tại 10 trạm Hải văn

(Cửa Ông, Hòn Dấu, Bạch Long Vĩ, Hòn Ngự, Sơn Trà, Quy Nhơn, Phú Quý, Vũng Tàu, Rạch Giá, Phú Quốc)

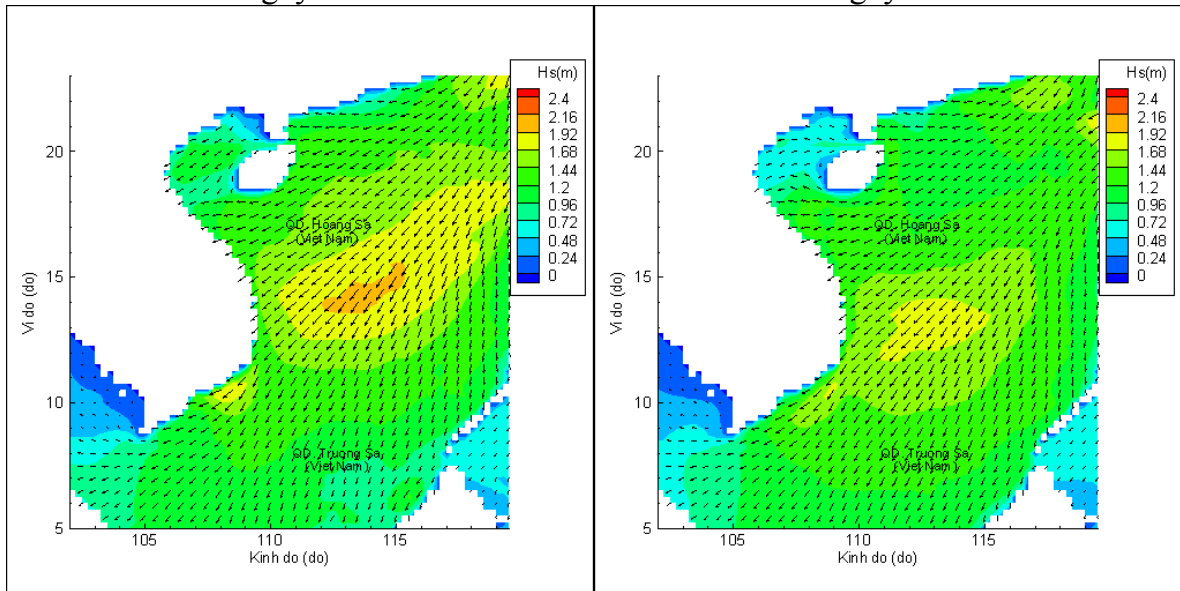


Phân bố độ cao sóng ven bờ và ngoài khơi biển Việt Nam



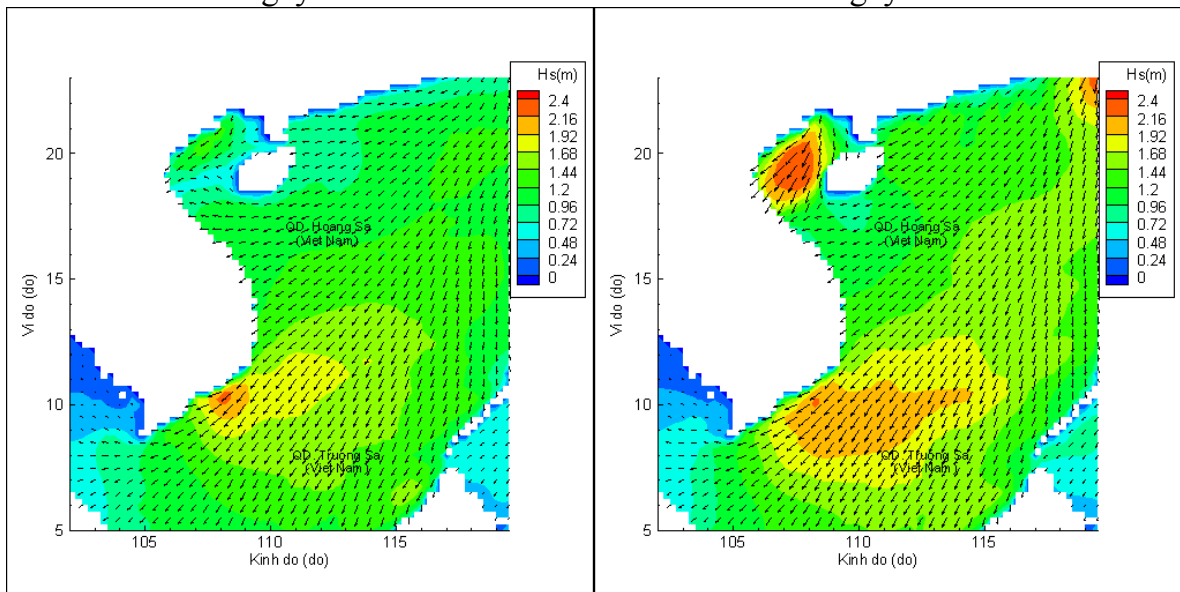
Lúc 13h ngày 09/01/2022

Lúc 19h ngày 09/01/2022



Lúc 01h ngày 10/01/2022

Lúc 13h ngày 10/01/2022



Lúc 01h ngày 11/01/2022

Lúc 13h ngày 11/01/2022