

BẢN TIN DỰ BÁO MỨC NƯỚC VÀ SÓNG BIỂN

(Lúc 13 giờ – ngày 30/12/2021)

Tỉnh/ TP	Huyện	Mức nước tổng cộng dự báo trong 48 giờ (cm)								
		30/12		31/12				01/01		
		13h	19h	1h	7h	13h	19h	1h	7h	13h
Quảng Ninh	Đầm Hà	-9	-65	-35	77	35	-109	-49	101	90
	Cửa Ông	-8	-56	-36	76	28	-95	-53	107	76
TP. Hải Phòng	Hòn Dấu	-7	-48	-35	77	21	-75	-61	114	60
	Bạch Long Vĩ	-16	-46	-19	77	7	-80	-39	111	44
Thái Bình	Thái Thụy	-10	-45	-36	80	15	-69	-63	117	52
Nam Định	Hải Hậu	-13	-39	-30	80	6	-56	-59	121	40
Ninh Bình	Kim Sơn	-13	-37	-32	80	5	-52	-60	122	38
Thanh Hóa	Quảng Xương	-12	-35	-31	78	5	-46	-60	119	36
Nghệ An	Diễn Châu	-7	-33	-25	70	8	-38	-51	108	32
	Hòn Ngư	-6	-32	-22	69	8	-37	-49	106	31
Hà Tĩnh	Thạch Hà	3	-30	-14	59	12	-32	-43	93	31
Quảng Bình	Quảng Trạch	11	-27	0	34	10	-29	-28	62	17
	Quảng Ninh	9	-23	7	22	6	-19	-16	48	6
Quảng Trị	Gio Linh	8	-20	14	12	2	-11	-2	35	-4
	Cồn Cỏ	4	-23	15	11	-3	-15	1	37	-9
Thừa Thiên Huế	Hương Trà	6	-16	20	-1	-3	-6	14	21	-14
	Phú Lộc	3	-12	26	-11	-9	0	26	6	-22
TP. Đà Nẵng	Sơn Trà	3	-8	31	-20	-11	5	36	-4	-27
	Hoàng Sa	-14	-7	39	-35	-29	-1	54	-28	-52
Quảng Nam	Tam Kỳ	1	-1	40	-27	-16	11	49	-17	-36
	Cù Lao Chàm	-1	-5	36	-25	-15	7	44	-13	-35
Quảng Ngãi	TP. Quảng Ngãi	-1	2	45	-33	-19	13	59	-23	-43
	Lý Sơn	-5	-2	42	-34	-21	9	56	-24	-44
Bình Định	Phú Mỹ	-4	4	46	-39	-21	13	63	-27	-47
	Quy Nhơn	-7	2	44	-44	-25	10	61	-31	-47
Phú Yên	Tp. Tuy Hòa	-14	-5	38	-44	-31	7	59	-32	-52
Khánh Hòa	TP. Nha Trang	-9	4	48	-31	-28	11	62	-20	-54
	Trường Sa	-11	4	45	-25	-35	14	58	-15	-65
Ninh Thuận	TP. PR-Tháp Chàm	-10	0	47	-29	-34	12	59	-16	-63
Bình Thuận	TP. Phan Thiết	-27	35	41	22	-72	64	39	47	-119
	Phú Quý	-16	8	48	-17	-43	23	58	-3	-75
Bà Rịa Vũng Tàu	Vũng Tàu	-89	106	-3	112	-145	128	8	133	-177
	Côn Đảo	-85	72	9	101	-130	84	31	121	-154
TPHCM	Cần Giờ	-89	114	-5	119	-147	135	5	141	-177
Tiền Giang	Gò Công Tây	-89	121	-5	123	-149	140	3	145	-180
Bến Tre	Ba Tri	-85	132	8	128	-142	150	14	149	-174
Trà Vinh	Duyên Hải	-96	116	3	131	-147	133	21	149	-174
Sóc Trăng	Tân Phú	-92	103	3	129	-133	108	31	143	-150
Bạc Liêu	TP. Bạc Liêu	-72	74	17	123	-97	57	56	125	-96
Cà Mau	Năm Căn	-45	34	35	105	-60	9	69	111	-53
	Trần Văn Thời	-1	18	20	74	-18	17	19	100	-18
Kiên Giang	Rạch Giá	8	33	-6	56	-13	48	-24	86	-8
	Phủ Quốc	32	21	12	44	32	18	2	57	43
	Thổ Chu	36	22	29	48	34	19	21	58	41

Vùng Biển	Độ cao sóng biển dự báo trong 48 giờ		
	Độ cao sóng lớn nhất (m)	Hướng thịnh hành	Ghi chú
Bắc vịnh Bắc Bộ	1.3 - 2.0	Đông, Đông Bắc	Cảnh báo
Nam vịnh Bắc Bộ	1.9 - 2.1	Đông, Đông Bắc	Cảnh báo
Quảng Trị đến Quảng Ngãi	1.8 - 3.1	Đông, Đông Bắc	Cảnh báo
Bình Định đến Ninh Thuận	2.6 - 3.4	Đông Bắc	Cảnh báo
Bình Thuận đến Cà Mau	3.3 - 4.1	Đông Bắc	Cảnh báo
Cà Mau đến Kiên Giang	2.3 - 3.4	Đông, Đông Bắc	Cảnh báo
Quần đảo Hoàng Sa	3.1 - 3.5	Đông Bắc	Cảnh báo
Quần đảo Trường Sa	2.5 - 3.4	Đông Bắc	Cảnh báo
Bắc Biển Đông	2.9 - 4.3	Đông Bắc	Cảnh báo
Giữa Biển Đông	2.0 - 3.5	Đông Bắc	Cảnh báo
Nam Biển Đông	2.5 - 3.7	Đông Bắc	Cảnh báo

Tin phát lúc: 13 giờ 00

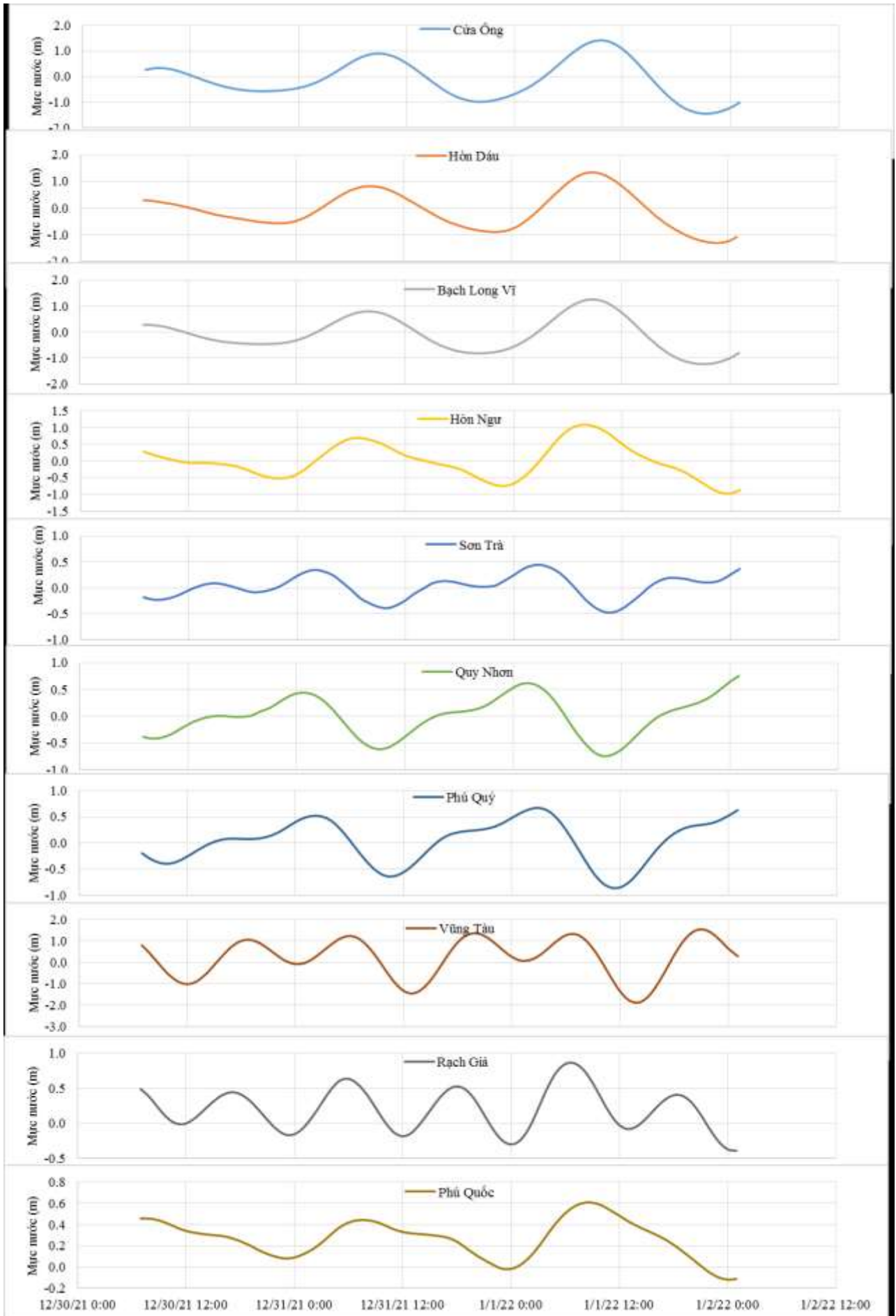
Thời điểm phát tin dự báo tiếp theo: 13 giờ 00 ngày 31/12/2021

Người xây dựng bản tin: Nguyễn Hồng Hạnh

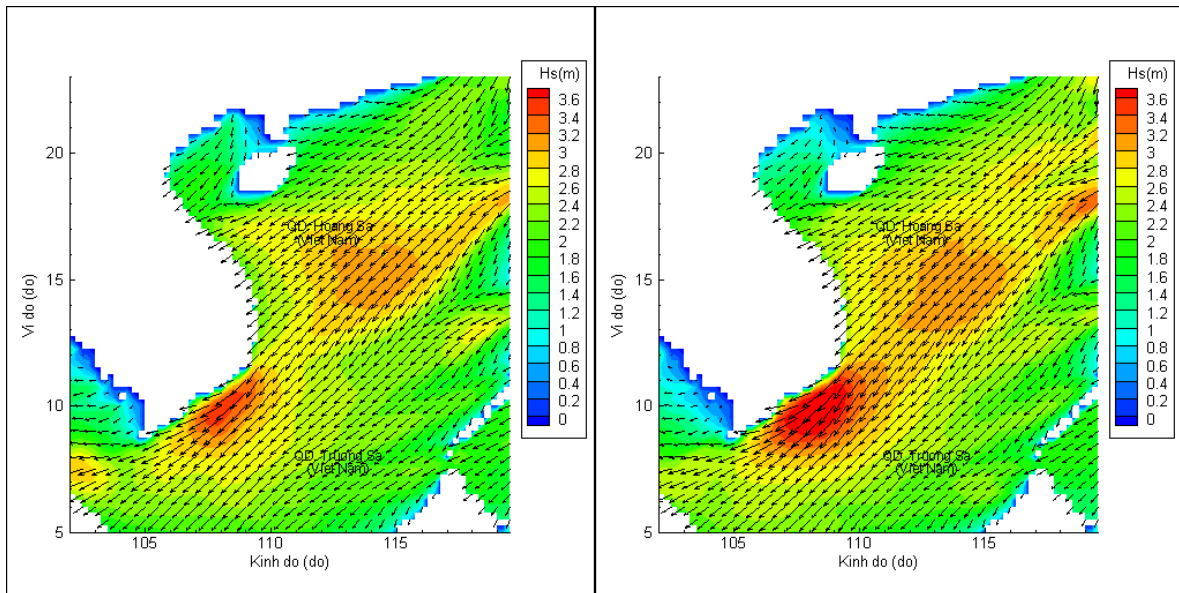
Người soát bản tin: Lê Quốc Huy

Biến trình mực nước tổng cộng tại 10 trạm Hải văn

(Cửa Ông, Hòn Dấu, Bạch Long Vĩ, Hòn Ngự, Sơn Trà, Quy Nhơn, Phú Quý, Vũng Tàu, Rạch Giá, Phú Quốc)

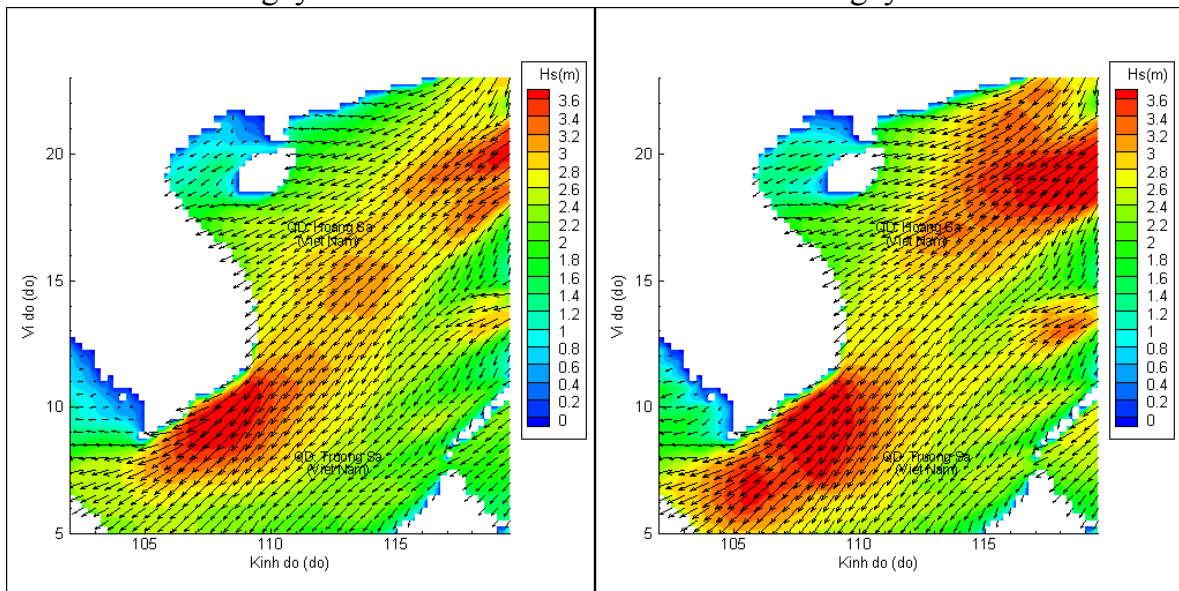


Phân bố độ cao sóng ven bờ và ngoài khơi biển Việt Nam



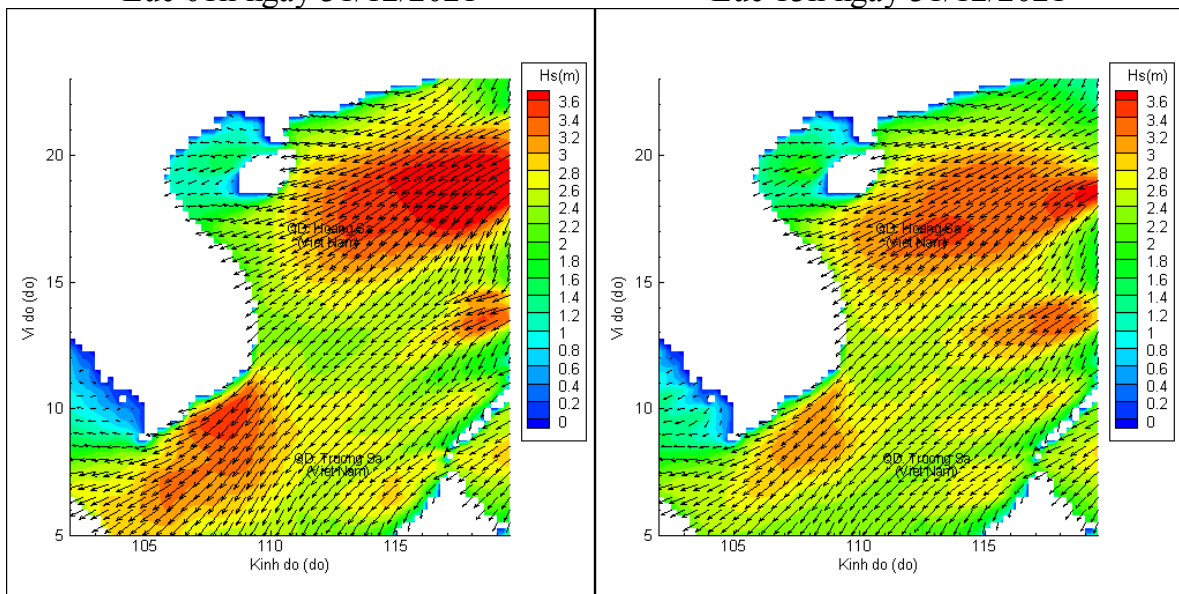
Lúc 13h ngày 30/12/2021

Lúc 19h ngày 30/12/2021



Lúc 01h ngày 31/12/2021

Lúc 13h ngày 31/12/2021



Lúc 01h ngày 01/01/2022

Lúc 13h ngày 01/01/2022