

**BẢN TIN DỰ BÁO MỨC NƯỚC VÀ SÓNG BIỂN**

(Lúc 13 giờ – ngày 29/12/2021)

Tỉnh/ TP	Huyện	Mức nước tổng cộng dự báo trong 48 giờ (cm)								
		29/12		30/12				31/12		
		13h	19h	1h	7h	13h	19h	1h	7h	13h
Quảng Ninh	Đầm Hà	-14	-11	-47	25	1	-54	-31	71	34
	Cửa Ông	-2	-6	-35	19	0	-45	-30	74	25
TP. Hải Phòng	Hòn Dấu	1	-8	-24	23	3	-37	-33	76	21
	Bạch Long Vĩ	-6	-7	-20	26	-6	-37	-18	74	7
Thái Bình	Thái Thụy	1	-9	-22	26	0	-35	-34	79	16
Nam Định	Hải Hậu	4	-9	-11	25	-3	-29	-28	79	9
Ninh Bình	Kim Sơn	6	-9	-10	27	-3	-27	-30	80	8
Thanh Hóa	Quảng Xương	7	-9	-6	27	-3	-25	-29	78	8
Nghệ An	Diễn Châu	11	-9	3	27	4	-22	-21	70	10
	Hòn Ngư	12	-10	5	27	5	-21	-18	70	10
Hà Tĩnh	Thạch Hà	17	-10	11	22	13	-19	-10	60	13
Quảng Bình	Quảng Trạch	23	-16	22	5	15	-18	4	35	9
	Quảng Ninh	22	-17	24	-2	11	-15	11	22	4
Quảng Trị	Gio Linh	21	-19	28	-6	10	-13	19	13	1
	Cồn Cỏ	19	-21	27	-8	7	-15	20	13	-3
Thừa Thiên Huế	Hương Trà	17	-19	29	-9	8	-10	25	2	-4
	Phú Lộc	13	-17	32	-12	5	-7	30	-8	-9
TP. Đà Nẵng	Sơn Trà	11	-16	31	-16	3	-4	35	-16	-12
	Hoàng Sa	-3	-15	24	-28	-14	-6	40	-35	-31
Quảng Nam	Tam Kỳ	8	-12	33	-20	1	1	42	-24	-16
	Cù Lao Chàm	8	-15	31	-19	-1	-3	38	-22	-16
Quảng Ngãi	TP. Quảng Ngãi	9	-10	34	-26	-1	4	47	-31	-19
	Lý Sơn	5	-12	31	-27	-5	0	44	-32	-21
Bình Định	Phú Mỹ	9	-7	32	-32	-3	5	49	-36	-24
	Quy Nhơn	5	-10	29	-35	-5	1	44	-43	-24
Phú Yên	Tp. Tuy Hòa	3	-14	25	-36	-10	1	43	-40	-29
Khánh Hòa	TP. Nha Trang	7	-9	35	-24	-7	6	50	-31	-30
	Trường Sa	5	-11	33	-20	-11	6	48	-23	-35
Ninh Thuận	TP. PR-Tháp Chàm	6	-16	36	-26	-12	1	49	-29	-35
Bình Thuận	TP. Phan Thiết	10	-1	42	3	-28	37	41	20	-73
	Phú Quý	4	-11	39	-17	-16	10	50	-16	-43
Bà Rịa Vũng Tàu	Vũng Tàu	-34	58	0	84	-91	104	-1	112	-143
	Côn Đảo	-38	38	6	78	-87	73	15	102	-133
TPHCM	Cần Giờ	-32	65	-2	90	-92	111	-6	120	-143
Tiền Giang	Gò Công Tây	-27	69	-1	92	-91	115	-7	123	-146
Bến Tre	Ba Tri	-22	85	8	99	-88	126	2	127	-146
Trà Vinh	Duyên Hải	-39	70	3	103	-97	114	5	129	-149
Sóc Trăng	Tân Phú	-43	65	-2	104	-94	101	6	126	-137
Bạc Liêu	TP. Bạc Liêu	-41	56	-4	107	-75	71	19	118	-98
Cà Mau	Năm Căn	-28	31	8	92	-48	31	35	102	-59
	Trần Văn Thời	2	0	12	52	-10	15	18	78	-18
Kiên Giang	Rạch Giá	10	1	3	31	-8	35	-12	59	-12
	Phú Quốc	18	11	10	32	24	19	8	46	31
	Thổ Chu	21	12	23	36	29	18	25	49	34

Vùng Biển	Độ cao sóng biển dự báo trong 48 giờ		
	Độ cao sóng lớn nhất (m)	Hướng thịnh hành	Ghi chú
Bắc vịnh Bắc Bộ	0.3 - 2.0	Đông Bắc, Đông	Cảnh báo
Nam vịnh Bắc Bộ	1.2 - 2.3	Đông Bắc, Đông	Cảnh báo
Quảng Trị đến Quảng Ngãi	1.8 - 2.7	Đông Bắc, Đông	Cảnh báo
Bình Định đến Ninh Thuận	2.5 - 3.6	Đông Bắc	Cảnh báo
Bình Thuận đến Cà Mau	1.3 - 4.5	Đông Bắc, Đông	Cảnh báo
Cà Mau đến Kiên Giang	1.3 - 3.1	Đông, Đông Bắc	Cảnh báo
Quần đảo Hoàng Sa	2.7 - 3.2	Đông Bắc	Cảnh báo
Quần đảo Trường Sa	2.3 - 3.4	Đông Bắc	Cảnh báo
Bắc Biển Đông	1.5 - 4.2	Đông Bắc, Đông	Cảnh báo
Giữa Biển Đông	1.1 - 3.4	Đông Bắc	Cảnh báo
Nam Biển Đông	1.5 - 4.0	Đông Bắc	Cảnh báo

**Tin phát lúc: 13 giờ 00**

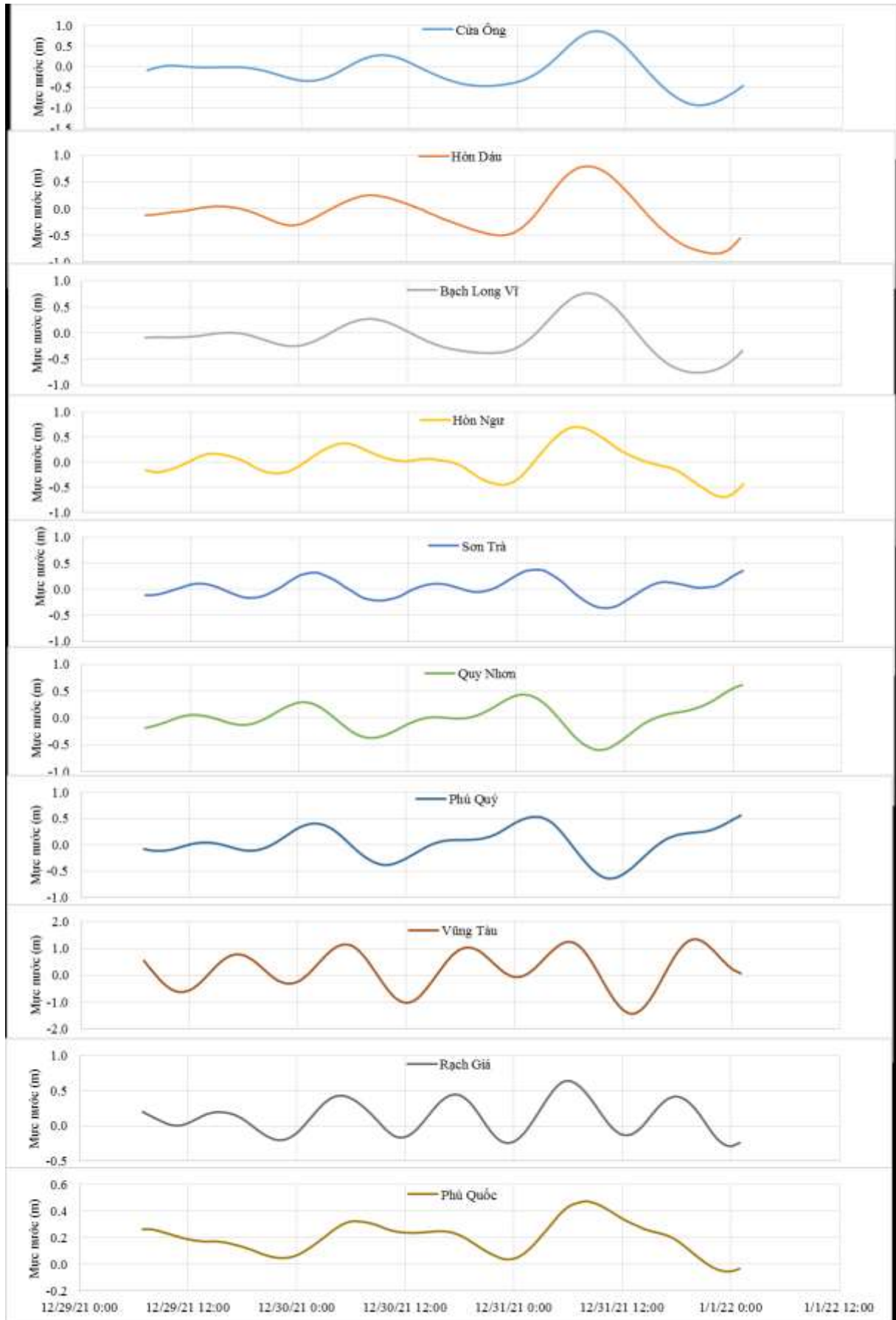
Thời điểm phát tin dự báo tiếp theo: 13 giờ 00 ngày 30/12/2021

Người xây dựng bản tin: Nguyễn Thị Lan

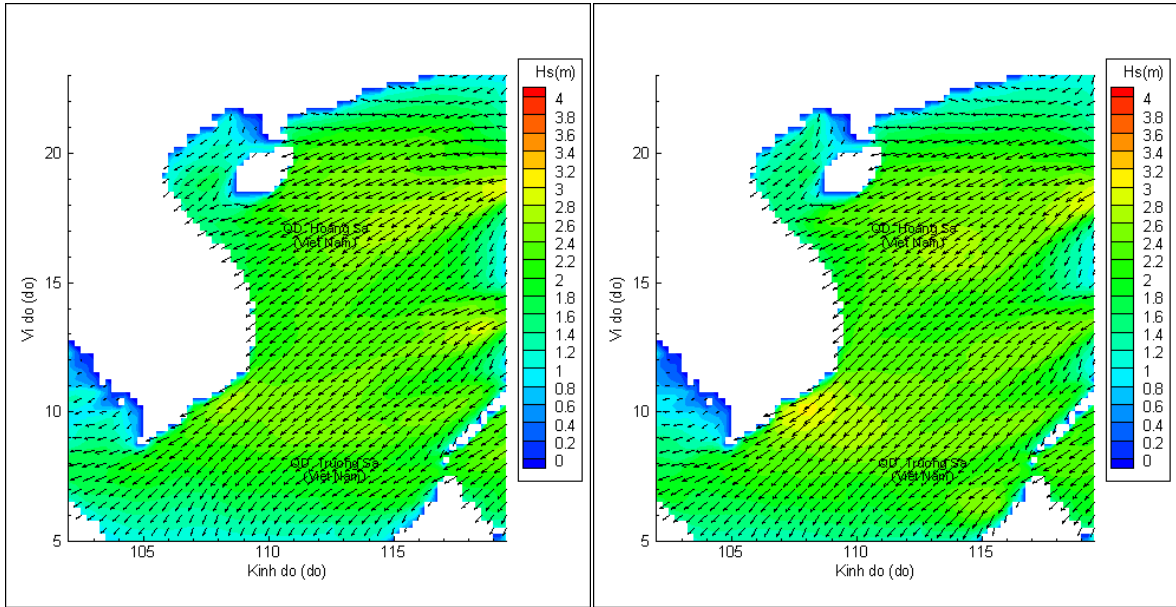
Người soát bản tin: Lê Quốc Huy

## Biến trình mực nước tổng cộng tại 10 trạm Hải văn

(Cửa Ông, Hòn Dấu, Bạch Long Vĩ, Hòn Ngự, Sơn Trà, Quy Nhơn, Phú Quý, Vũng Tàu, Rạch Giá, Phú Quốc)

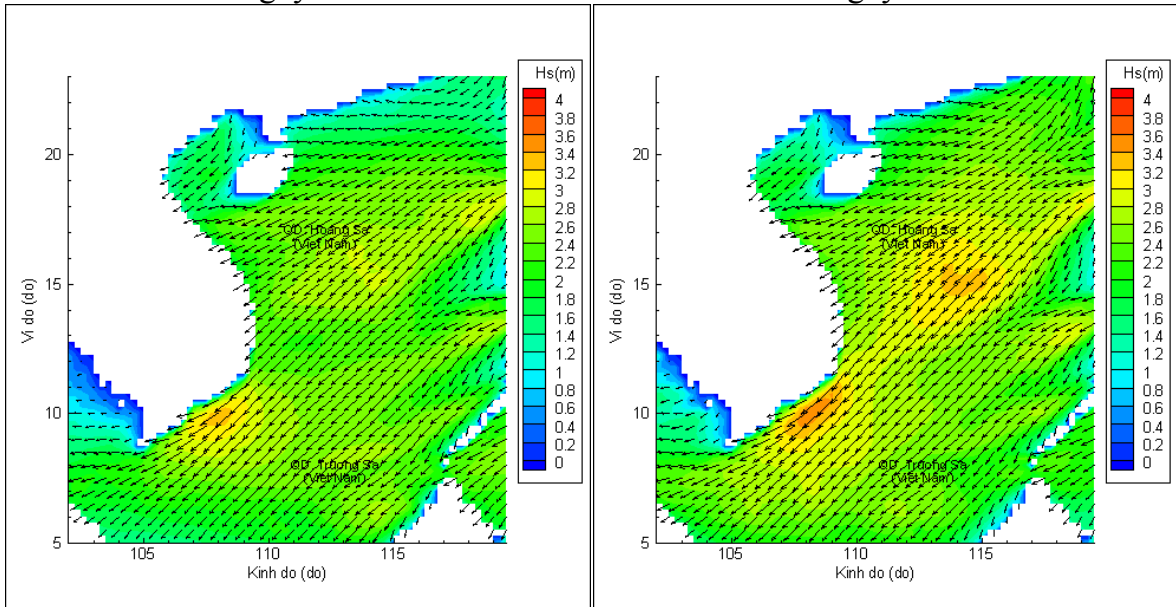


# Phân bố độ cao sóng ven bờ và ngoài khơi biển Việt Nam



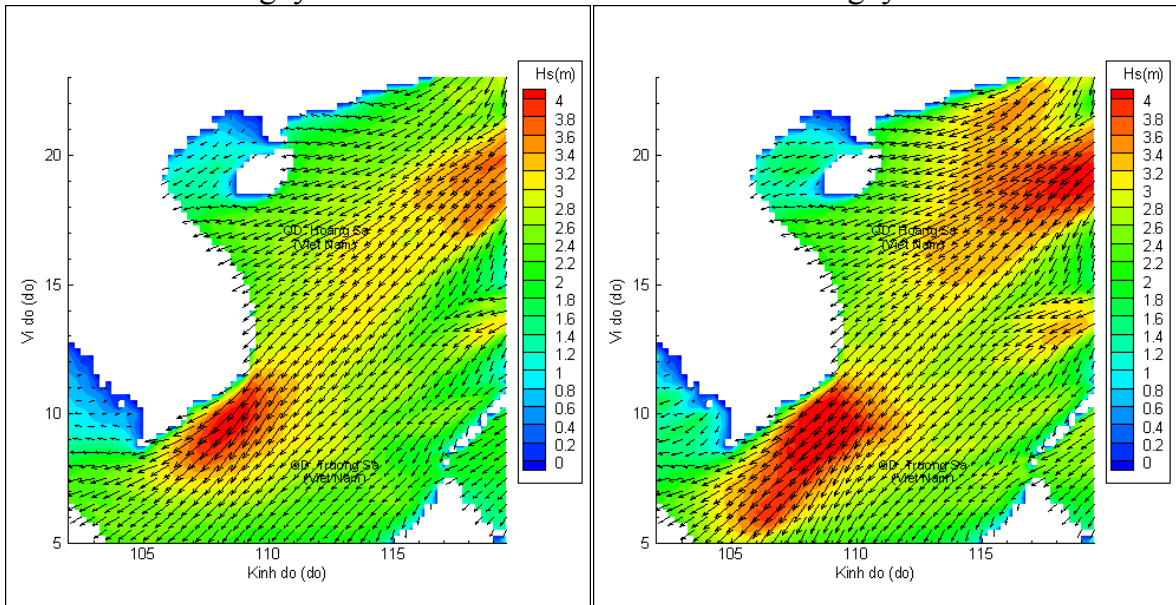
Lúc 13h ngày 29/12/2021

Lúc 19h ngày 29/12/2021



Lúc 01h ngày 30/12/2021

Lúc 13h ngày 30/12/2021



Lúc 01h ngày 31/12/2021

Lúc 13h ngày 31/12/2021