

BẢN TIN DỰ BÁO MỨC NƯỚC VÀ SÓNG BIỂN

(Lúc 13 giờ – ngày 27/12/2021)

Tỉnh/ TP	Huyện	Mức nước tổng cộng dự báo trong 48 giờ (cm)								
		27/12		28/12				29/12		
		13h	19h	1h	7h	13h	19h	1h	7h	13h
Quảng Ninh	Đầm Hà	26	82	-73	-41	10	59	-37	1	2
	Cửa Ông	42	69	-56	-49	23	49	-24	-7	10
TP. Hải Phòng	Hòn Dấu	52	56	-36	-56	32	41	-11	-11	16
	Bạch Long Vĩ	57	57	-39	-44	31	43	-13	-5	11
Thái Bình	Thái Thụy	52	49	-29	-54	33	35	-7	-9	16
Nam Định	Hải Hậu	58	41	-11	-56	36	28	6	-9	18
Ninh Bình	Kim Sơn	60	37	-6	-55	38	24	7	-7	19
Thanh Hóa	Quảng Xương	59	34	0	-54	38	22	12	-7	21
Nghệ An	Diễn Châu	60	30	12	-50	38	17	22	-7	26
	Hòn Ngư	60	30	15	-48	38	17	24	-6	27
Hà Tĩnh	Thạch Hà	60	30	22	-46	40	15	30	-8	32
Quảng Bình	Quảng Trạch	47	19	30	-39	39	7	36	-12	33
	Quảng Ninh	40	10	34	-29	37	2	39	-11	32
Quảng Trị	Gio Linh	33	0	34	-20	33	-4	40	-8	31
	Cồn Cỏ	32	-4	28	-23	31	-8	37	-11	28
Thừa Thiên Huế	Hương Trà	21	-8	33	-7	27	-9	38	-4	27
	Phú Lộc	10	-12	35	4	20	-13	36	-2	23
TP. Đà Nẵng	Sơn Trà	10	-10	36	15	17	-14	34	1	20
	Hoàng Sa	-14	-29	5	12	-2	-19	15	-7	-2
Quảng Nam	Tam Kỳ	6	-10	36	24	15	-12	33	4	17
	Cù Lao Chàm	3	-15	32	19	13	-14	33	3	16
Quảng Ngãi	TP. Quảng Ngãi	4	-16	28	23	16	-11	31	1	16
	Lý Sơn	-3	-20	22	20	10	-13	28	0	12
Bình Định	Phú Mỹ	1	-19	18	20	16	-8	27	-2	14
	Quy Nhơn	-2	-25	10	16	14	-10	22	-8	14
Phú Yên	Tp. Tuy Hòa	-8	-33	5	10	6	-19	16	-12	8
Khánh Hòa	TP. Nha Trang	-3	-30	16	17	9	-17	23	-6	5
	Trường Sa	-3	-35	16	15	6	-23	23	-3	5
Ninh Thuận	TP. PR-Tháp Chàm	-3	-38	18	11	8	-26	28	-8	6
Bình Thuận	TP. Phan Thiết	32	-63	52	3	31	-37	47	-2	9
	Phú Quý	1	-41	26	12	10	-27	32	-4	4
Bà Rịa Vũng Tàu	Vũng Tàu	52	-76	48	28	17	-12	22	52	-32
	Côn Đảo	51	-79	37	31	15	-22	19	51	-35
TPHCM	Cần Giờ	57	-78	51	25	19	-11	22	54	-32
Tiền Giang	Gò Công Tây	61	-81	55	22	21	-11	25	54	-31
Bến Tre	Ba Tri	63	-78	61	24	20	-6	36	59	-27
Trà Vinh	Duyên Hải	61	-82	53	33	17	-12	24	65	-38
Sóc Trăng	Tân Phú	60	-78	40	42	16	-12	15	72	-40
Bạc Liêu	TP. Bạc Liêu	53	-60	9	63	10	-4	-1	85	-36
Cà Mau	Năm Căn	44	-45	-10	63	9	-5	-2	77	-24
	Trần Văn Thời	47	-32	5	12	22	-12	13	33	8
Kiên Giang	Rạch Giá	52	-20	9	-13	27	-5	7	13	13
	Phủ Quốc	25	9	-2	-1	10	7	7	21	19
	Thổ Chu	19	5	4	4	8	4	15	23	19

Vùng Biển	Độ cao sóng biển dự báo trong 48 giờ		
	Độ cao sóng lớn nhất (m)	Hướng thịnh hành	Ghi chú
Bắc vịnh Bắc Bộ	0.3 - 2.8	Đông Bắc, Đông	Cảnh báo
Nam vịnh Bắc Bộ	1.7 - 3.5	Đông Bắc, Đông	Cảnh báo
Quảng Trị đến Quảng Ngãi	2.8 - 5.1	Đông Bắc, Đông	Cảnh báo
Bình Định đến Ninh Thuận	3.0 - 3.9	Đông Bắc	Cảnh báo
Bình Thuận đến Cà Mau	0.3 - 3.2	Đông Bắc	Cảnh báo
Cà Mau đến Kiên Giang	0.3 - 1.5	Đông, Đông Bắc	
Quần đảo Hoàng Sa	4.4 - 5.0	Đông Bắc	Cảnh báo
Quần đảo Trường Sa	2.7 - 3.6	Đông Bắc	Cảnh báo
Bắc Biển Đông	2.3 - 5.8	Đông Bắc, Đông	Cảnh báo
Giữa Biển Đông	1.5 - 4.2	Đông Bắc	Cảnh báo
Nam Biển Đông	1.5 - 3.4	Đông Bắc, Bắc	Cảnh báo

Tin phát lúc: 13 giờ 00

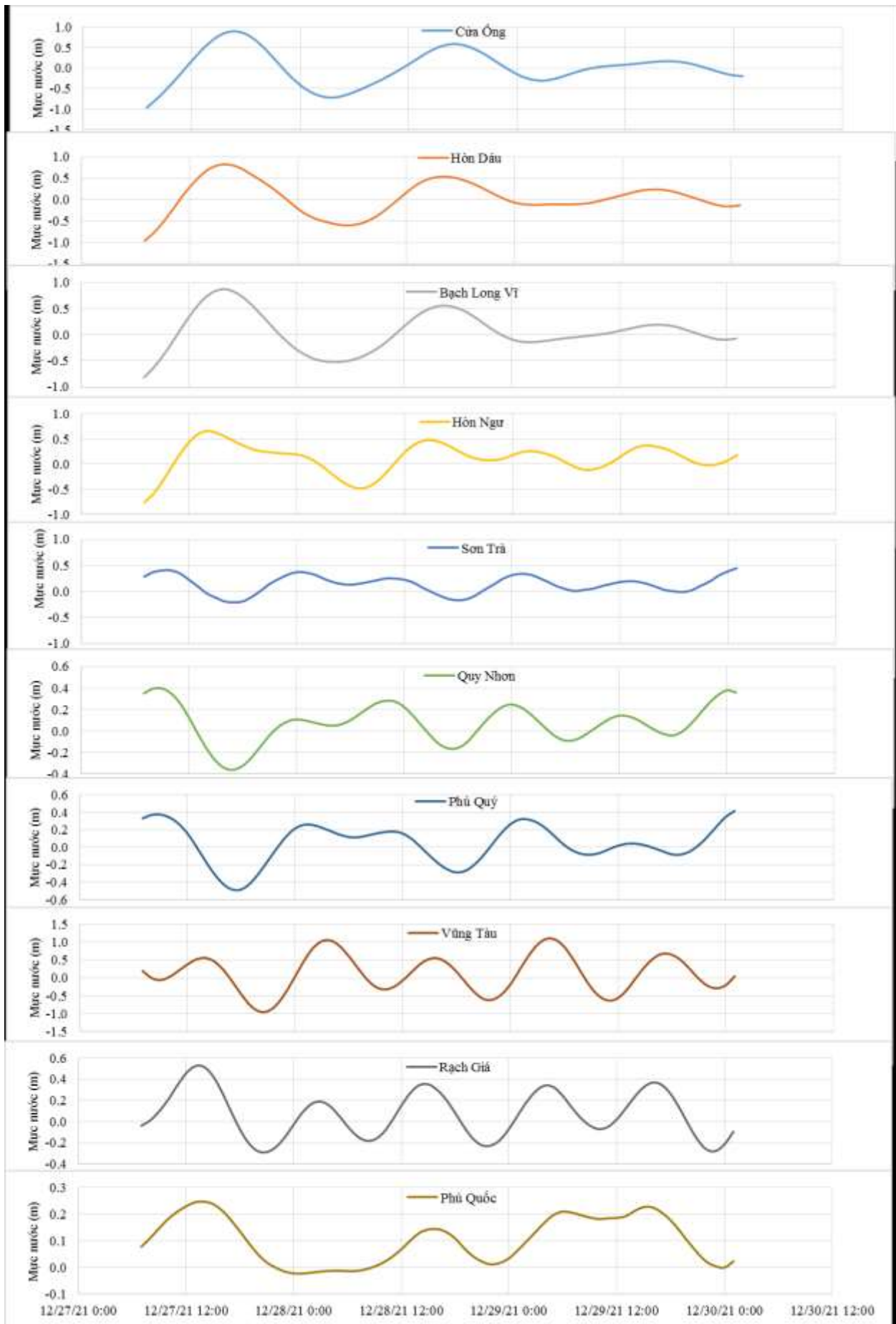
Thời điểm phát tin dự báo tiếp theo: 13 giờ 00 ngày 28/12/2021

Người xây dựng bản tin: Trần Văn Mỹ

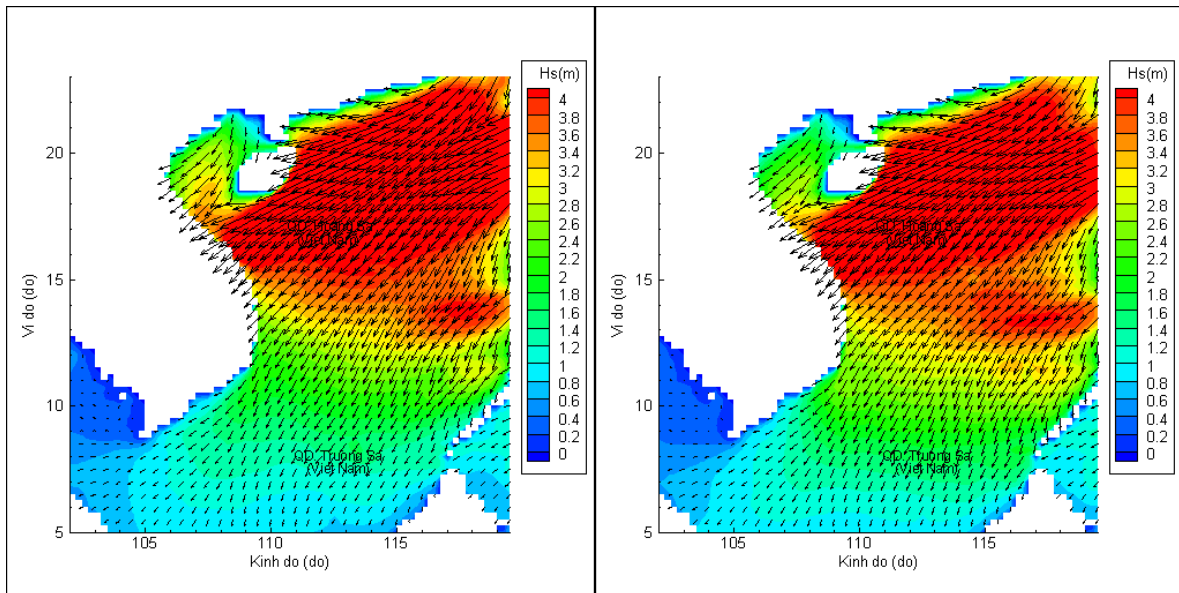
Người soát bản tin: Lê Quốc Huy

Biến trình mực nước tổng cộng tại 10 trạm Hải văn

(Cửa Ông, Hòn Dấu, Bạch Long Vĩ, Hòn Ngự, Sơn Trà, Quy Nhơn, Phú Quý, Vũng Tàu, Rạch Giá, Phú Quốc)

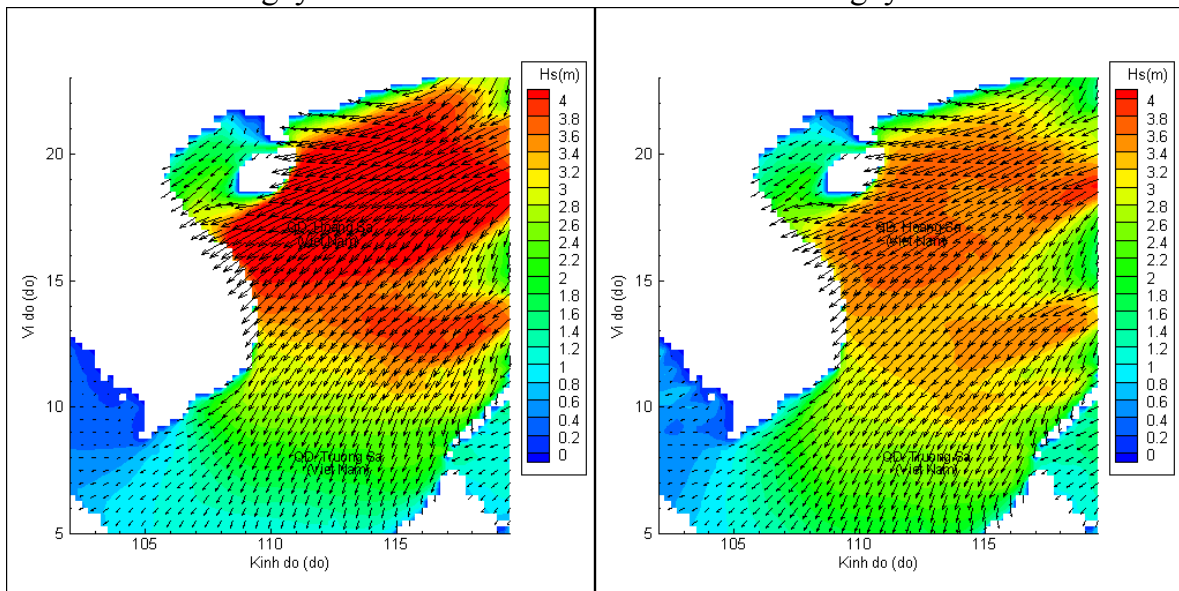


Phân bố độ cao sóng ven bờ và ngoài khơi biển Việt Nam



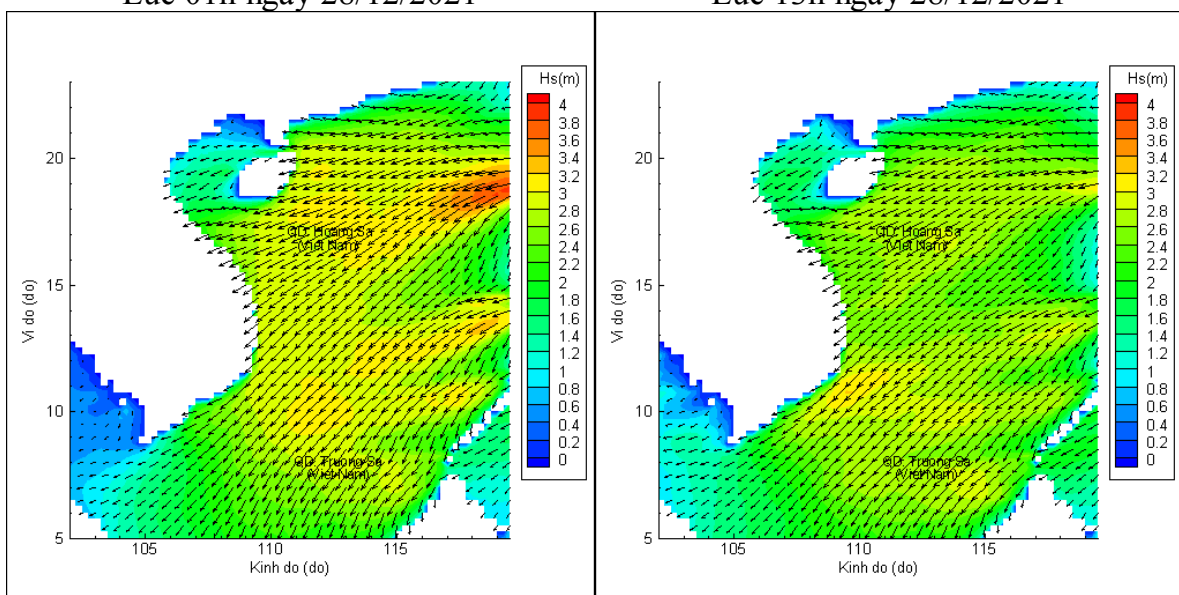
Lúc 13h ngày 27/12/2021

Lúc 19h ngày 27/12/2021



Lúc 01h ngày 28/12/2021

Lúc 13h ngày 28/12/2021



Lúc 01h ngày 29/12/2021

Lúc 13h ngày 29/12/2021