

**BẢN TIN DỰ BÁO MỨC NƯỚC VÀ SÓNG BIỂN**

(Lúc 13 giờ – ngày 25/12/2021)

Tỉnh/ TP	Huyện	Mức nước tổng cộng dự báo trong 48 giờ (cm)								
		25/12		26/12				27/12		
		13h	19h	1h	7h	13h	19h	1h	7h	13h
Quảng Ninh	Đầm Hà	143	93	-143	-77	94	84	-133	-90	32
	Cửa Ông	142	83	-120	-81	105	86	-102	-94	47
TP. Hải Phòng	Hòn Dấu	142	74	-99	-84	112	79	-74	-93	61
	Bạch Long Vĩ	141	55	-106	-69	110	61	-85	-78	62
Thái Bình	Thái Thụy	139	66	-89	-82	111	72	-65	-90	61
Nam Định	Hải Hậu	132	58	-65	-76	114	69	-39	-89	65
Ninh Bình	Kim Sơn	130	54	-58	-73	115	67	-32	-89	66
Thanh Hóa	Quảng Xương	126	52	-49	-71	114	68	-21	-86	66
Nghệ An	Diễn Châu	113	49	-33	-66	106	71	2	-76	65
	Hòn Ngư	109	48	-31	-65	103	69	5	-72	66
Hà Tĩnh	Thạch Hà	97	47	-24	-64	92	65	15	-63	66
Quảng Bình	Quảng Trạch	65	37	-14	-49	65	43	25	-46	53
	Quảng Ninh	44	25	-3	-32	50	29	29	-28	46
Quảng Trị	Gio Linh	25	14	5	-12	36	18	32	-13	38
	Cồn Cỏ	27	10	0	-10	39	16	27	-14	37
Thừa Thiên Huế	Hương Trà	4	3	11	9	18	7	36	9	28
	Phú Lộc	-16	-6	17	24	2	-2	38	23	21
TP. Đà Nẵng	Sơn Trà	-29	-12	21	37	-8	-9	36	34	12
	Hoàng Sa	-42	-35	8	53	-26	-34	3	35	-13
Quảng Nam	Tam Kỳ	-42	-20	25	51	-18	-16	33	45	5
	Cù Lao Chàm	-39	-19	22	45	-17	-16	31	38	3
Quảng Ngãi	TP. Quảng Ngãi	-45	-28	20	56	-20	-24	24	45	2
	Lý Sơn	-45	-28	17	55	-23	-25	19	42	-3
Bình Định	Phú Mỹ	-42	-32	14	58	-18	-26	16	44	3
	Quy Nhơn	-45	-37	10	55	-20	-31	11	41	3
Phú Yên	TP. Tuy Hòa	-45	-40	10	54	-22	-34	7	36	-5
Khánh Hòa	TP. Nha Trang	-41	-38	17	59	-19	-35	12	37	-5
	Trường Sa	-37	-42	19	59	-18	-40	15	40	-3
Ninh Thuận	TP. PR-Tháp Chàm	-42	-44	18	56	-21	-43	16	34	-5
Bình Thuận	TP. Phan Thiết	-5	-80	62	43	20	-78	57	18	31
	Phú Quý	-36	-49	28	56	-14	-48	25	34	0
Bà Rịa Vũng Tàu	Vũng Tàu	68	-152	109	23	76	-125	81	17	55
	Côn Đảo	76	-158	90	30	76	-128	67	26	53
TPHCM	Cần Giờ	80	-157	115	15	86	-130	87	10	60
Tiền Giang	Gò Công Tây	87	-161	122	9	92	-134	93	6	64
Bến Tre	Ba Tri	94	-160	133	10	94	-136	99	9	64
Trà Vinh	Duyên Hải	96	-174	127	18	94	-141	91	18	63
Sóc Trăng	Tân Phú	105	-173	113	23	98	-138	79	25	63
Bạc Liêu	TP. Bạc Liêu	110	-156	72	43	94	-116	43	48	56
Cà Mau	Năm Căn	95	-118	27	60	77	-84	10	58	47
	Trần Văn Thời	71	-47	12	17	59	-38	13	15	48
Kiên Giang	Rạch Giá	69	-13	16	-19	60	-14	22	-13	52
	Phủ Quốc	46	25	-1	-2	31	18	3	2	25
	Thổ Chu	34	21	4	8	22	15	8	10	18

Vùng Biển	Độ cao sóng biển dự báo trong 48 giờ		
	Độ cao sóng lớn nhất (m)	Hướng thịnh hành	Ghi chú
Bắc vịnh Bắc Bộ	1.3 - 3.3	Đông, Đông Bắc	Cảnh báo
Nam vịnh Bắc Bộ	2.0 - 4.0	Đông Bắc, Đông	Cảnh báo
Quảng Trị đến Quảng Ngãi	3.1 - 4.8	Đông Bắc, Đông	Cảnh báo
Bình Định đến Ninh Thuận	2.7 - 3.6	Đông Bắc	Cảnh báo
Bình Thuận đến Cà Mau	1.3 - 2.7	Đông Bắc, Đông	Cảnh báo
Cà Mau đến Kiên Giang	0.5 - 1.2	Đông, Đông Nam, Đông Bắc	
Quần đảo Hoàng Sa	4.3 - 5.0	Đông Bắc	Cảnh báo
Quần đảo Trường Sa	1.9 - 3.2	Đông Bắc	Cảnh báo
Bắc Biển Đông	2.9 - 5.5	Đông Bắc	Cảnh báo
Giữa Biển Đông	1.7 - 4.3	Đông Bắc	Cảnh báo
Nam Biển Đông	1.1 - 3.0	Đông Bắc, Bắc	Cảnh báo

**Tin phát lúc: 13 giờ 00**

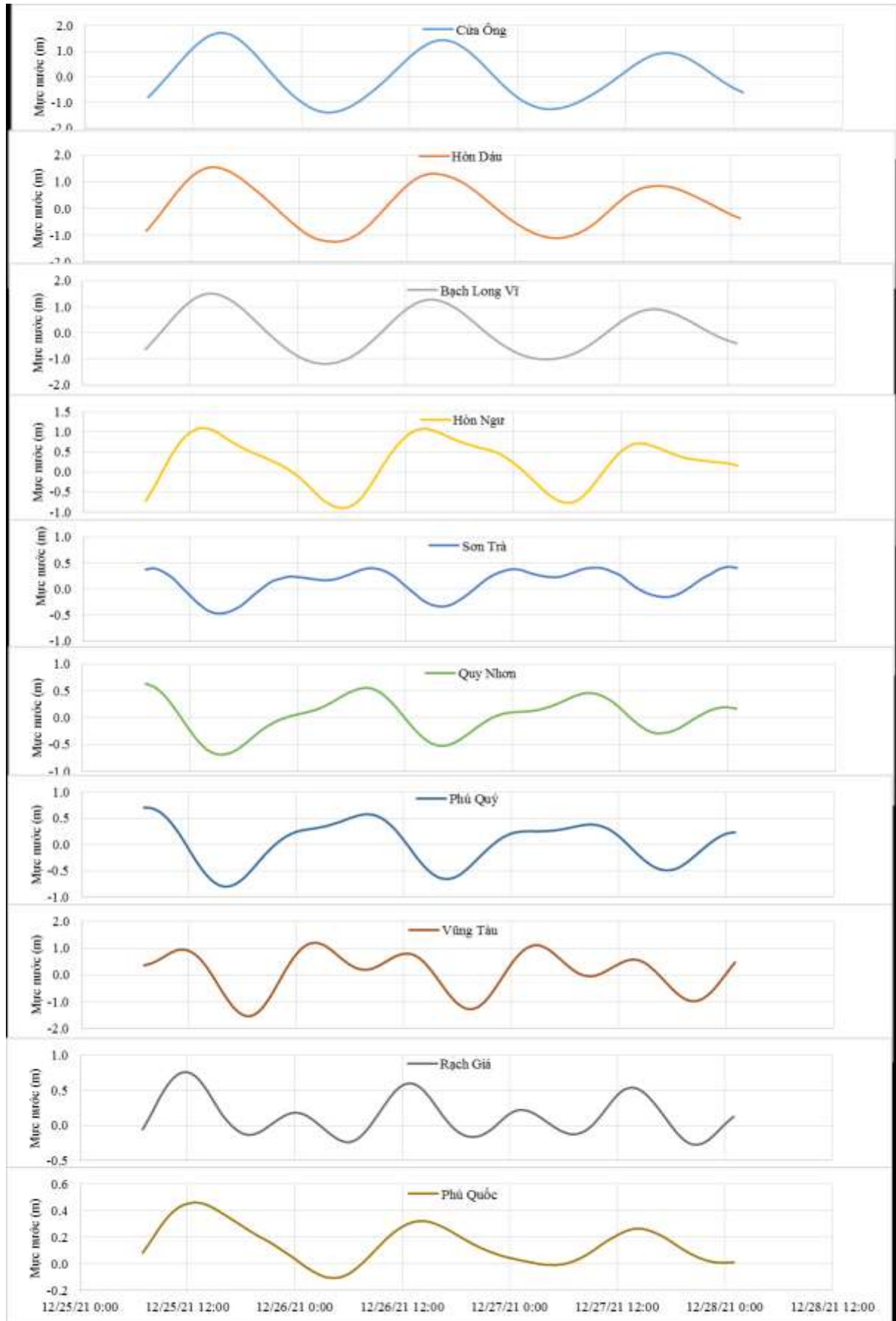
Thời điểm phát tin dự báo tiếp theo: 13 giờ 00 ngày 26/12/2021

Người xây dựng bản tin: Nguyễn Thị Lan

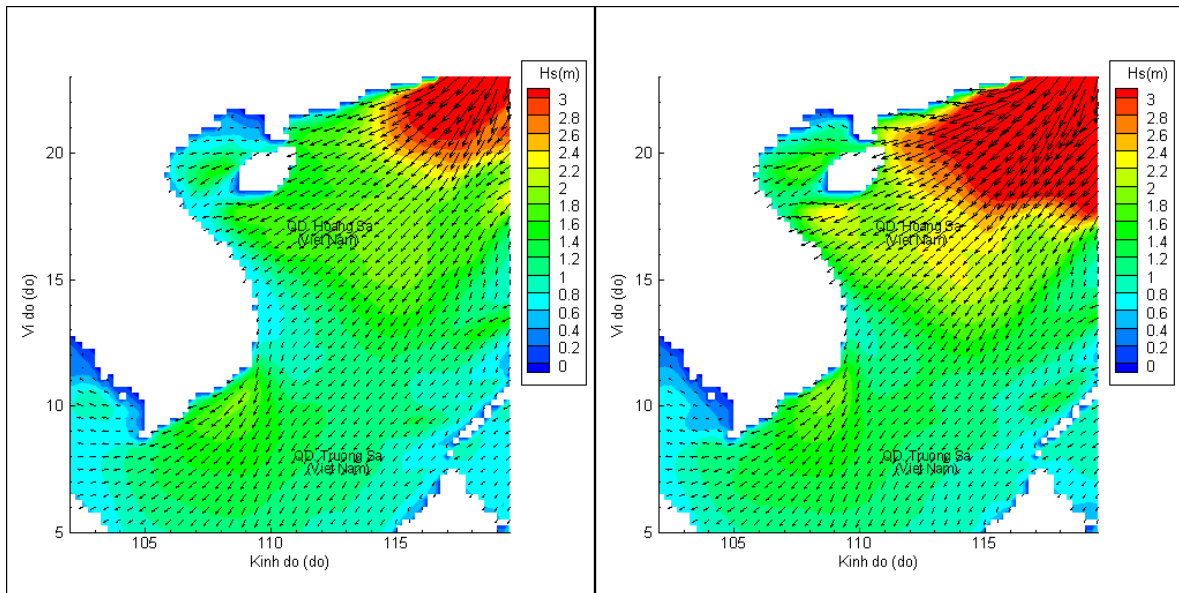
Người soát bản tin: Lê Quốc Huy

## Biến trình mực nước tổng cộng tại 10 trạm Hải văn

(Cửa Ông, Hòn Dấu, Bạch Long Vĩ, Hòn Ngự, Sơn Trà, Quy Nhơn, Phú Quý, Vũng Tàu, Rạch Giá, Phú Quốc)

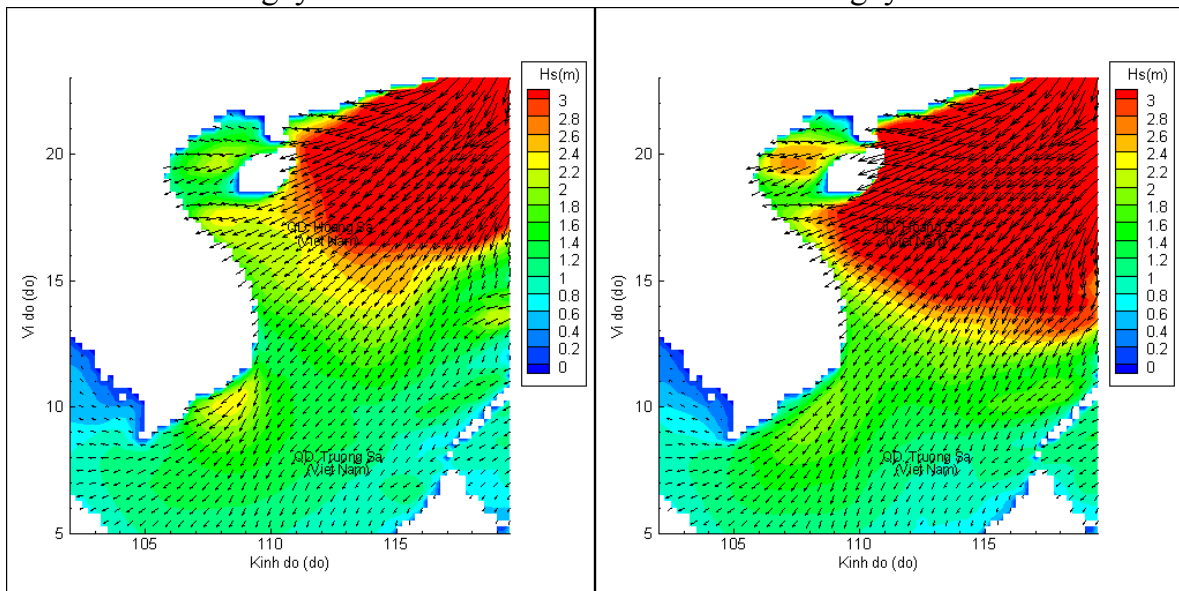


# Phân bố độ cao sóng ven bờ và ngoài khơi biển Việt Nam



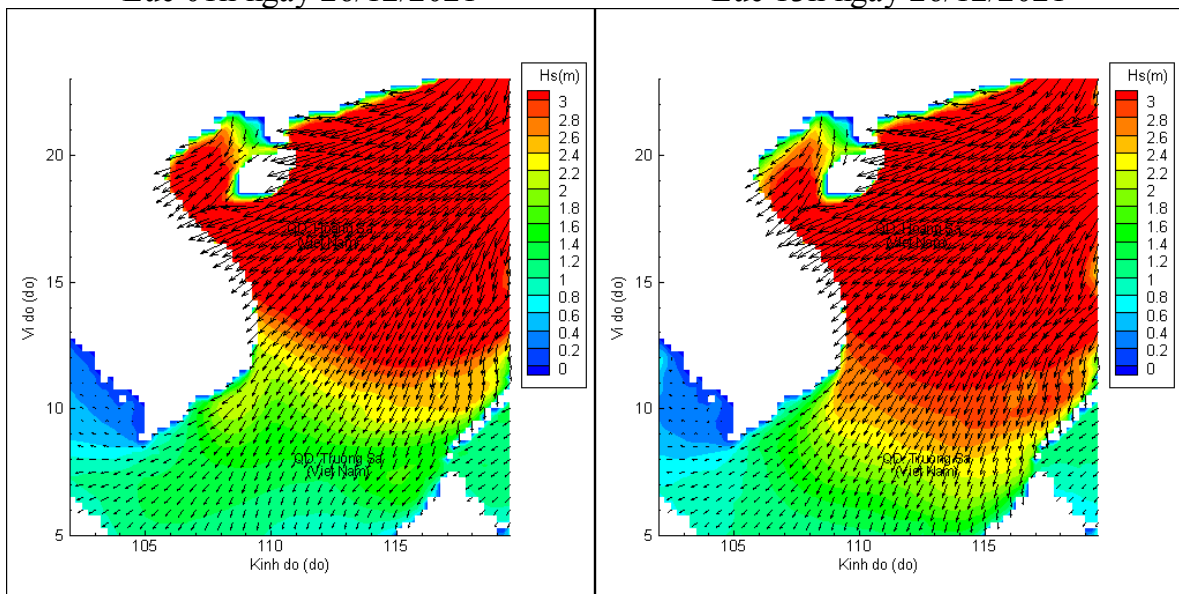
Lúc 13h ngày 25/12/2021

Lúc 19h ngày 25/12/2021



Lúc 01h ngày 26/12/2021

Lúc 13h ngày 26/12/2021



Lúc 01h ngày 27/12/2021

Lúc 13h ngày 27/12/2021