

BẢN TIN DỰ BÁO MỨC NƯỚC VÀ SÓNG BIỂN

(Lúc 13 giờ – ngày 23/12/2021)

Tỉnh/ TP	Huyện	Mức nước tổng cộng dự báo trong 48 giờ (cm)								
		23/12		24/12				25/12		
		13h	19h	1h	7h	13h	19h	1h	7h	13h
Quảng Ninh	Đầm Hà	205	22	-186	-46	187	64	-175	-73	148
	Cửa Ông	195	25	-175	-54	184	63	-155	-78	150
TP. Hải Phòng	Hòn Dấu	184	21	-156	-56	174	54	-135	-82	152
	Bạch Long Vĩ	175	-1	-152	-33	170	31	-138	-60	148
Thái Bình	Thái Thụy	176	18	-147	-54	168	49	-125	-79	150
Nam Định	Hải Hậu	159	17	-130	-50	156	41	-105	-75	143
Ninh Bình	Kim Sơn	156	16	-125	-51	152	39	-99	-75	142
Thanh Hóa	Quảng Xương	148	17	-116	-54	145	38	-90	-76	138
Nghệ An	Diễn Châu	129	18	-98	-52	126	37	-74	-73	122
	Hòn Ngư	123	18	-96	-50	122	36	-71	-70	118
Hà Tĩnh	Thạch Hà	107	23	-87	-46	108	38	-62	-66	106
Quảng Bình	Quảng Trạch	64	26	-68	-27	69	34	-45	-43	71
	Quảng Ninh	37	22	-50	-11	44	26	-30	-25	49
Quảng Trị	Gio Linh	12	16	-35	5	20	17	-18	-5	30
	Cồn Cỏ	13	11	-38	11	23	12	-22	-1	33
Thừa Thiên Huế	Hương Trà	-13	9	-17	23	-4	8	-4	16	9
	Phú Lộc	-35	4	0	35	-26	1	8	31	-11
TP. Đà Nẵng	Sơn Trà	-52	-1	12	44	-42	-6	16	43	-26
	Hoàng Sa	-68	-27	24	67	-57	-33	14	64	-41
Quảng Nam	Tam Kỳ	-70	-8	25	56	-58	-15	24	56	-40
	Cù Lao Chàm	-64	-7	20	52	-53	-13	21	51	-36
Quảng Ngãi	TP. Quảng Ngãi	-75	-16	29	66	-62	-23	23	65	-43
	Lý Sơn	-74	-17	27	65	-61	-23	21	64	-43
Bình Định	Phú Mỹ	-75	-21	29	70	-60	-27	21	68	-41
	Quy Nhơn	-77	-24	26	67	-63	-32	18	69	-41
Phú Yên	Tp. Tuy Hòa	-79	-31	24	67	-63	-36	17	66	-44
Khánh Hòa	TP. Nha Trang	-74	-26	32	74	-59	-33	23	69	-42
	Trường Sa	-70	-33	33	76	-57	-39	25	73	-37
Ninh Thuận	TP. PR-Tháp Chàm	-78	-29	29	75	-65	-38	23	70	-43
Bình Thuận	TP. Phan Thiết	-64	-54	63	80	-35	-72	62	61	-7
	Phú Quý	-76	-35	38	79	-58	-44	32	71	-37
Bà Rịa Vũng Tàu	Vũng Tàu	10	-149	132	47	46	-164	126	31	69
	Côn Đảo	27	-167	117	52	56	-174	107	38	77
TPHCM	Cần Giờ	25	-157	140	36	60	-172	136	22	81
Tiền Giang	Gò Công Tây	31	-160	147	32	66	-177	142	16	88
Bến Tre	Ba Tri	41	-164	157	33	72	-180	150	18	94
Trà Vinh	Duyên Hải	44	-183	154	37	77	-195	144	23	98
Sóc Trăng	Tân Phú	64	-192	146	35	92	-197	134	25	109
Bạc Liêu	TP. Bạc Liêu	90	-193	115	46	107	-186	98	40	114
Cà Mau	Năm Căn	85	-158	62	65	94	-146	45	59	97
	Trần Văn Thời	55	-56	10	30	56	-58	8	24	69
Kiên Giang	Rạch Giá	56	-8	0	-10	48	-15	4	-16	65
	Phủ Quốc	48	21	-14	-3	37	17	-12	-3	43
	Thổ Chu	34	16	-6	8	23	12	-7	8	30

Vùng Biển	Độ cao sóng biển dự báo trong 48 giờ		
	Độ cao sóng lớn nhất (m)	Hướng thịnh hành	Ghi chú
Bắc vịnh Bắc Bộ	0.3 - 1.6	Đông	
Nam vịnh Bắc Bộ	0.4 - 1.5	Đông, Đông Bắc	
Quảng Trị đến Quảng Ngãi	1.1 - 1.9	Đông Bắc	
Bình Định đến Ninh Thuận	1.1 - 1.6	Đông Bắc	
Bình Thuận đến Cà Mau	0.3 - 1.9	Đông Bắc, Đông	
Cà Mau đến Kiên Giang	0.3 - 1.1	Đông	
Quần đảo Hoàng Sa	1.6 - 2.1	Đông Bắc	Cảnh báo
Quần đảo Trường Sa	1.1 - 1.6	Đông Bắc	
Bắc Biển Đông	1.1 - 4.1	Đông Bắc	Cảnh báo
Giữa Biển Đông	0.6 - 1.7	Bắc, Đông	
Nam Biển Đông	0.8 - 1.7	Đông Bắc	

Tin phát lúc: 13 giờ 00

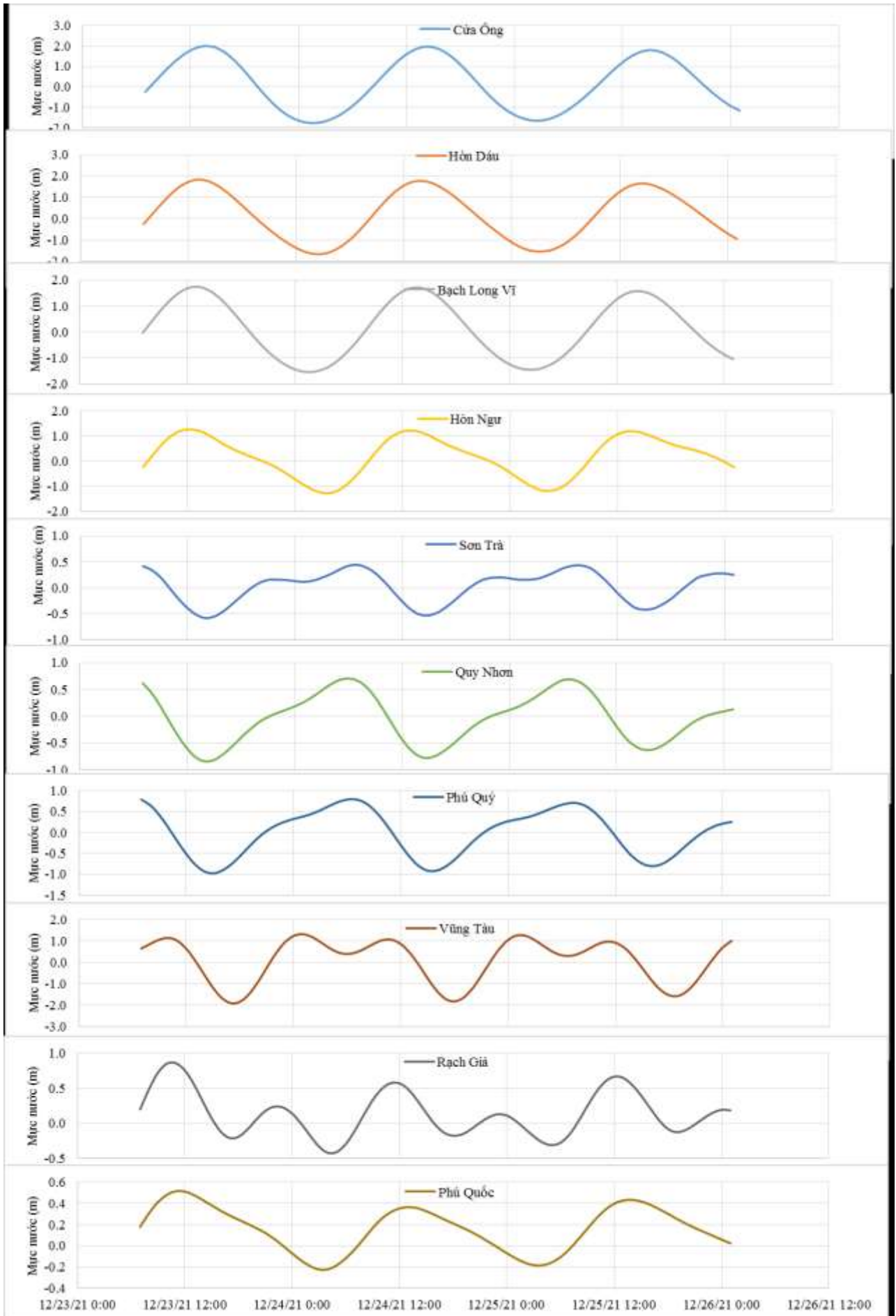
Thời điểm phát tin dự báo tiếp theo: 13 giờ 00 ngày 24/12/2021

Người xây dựng bản tin: Trần Văn Mỹ

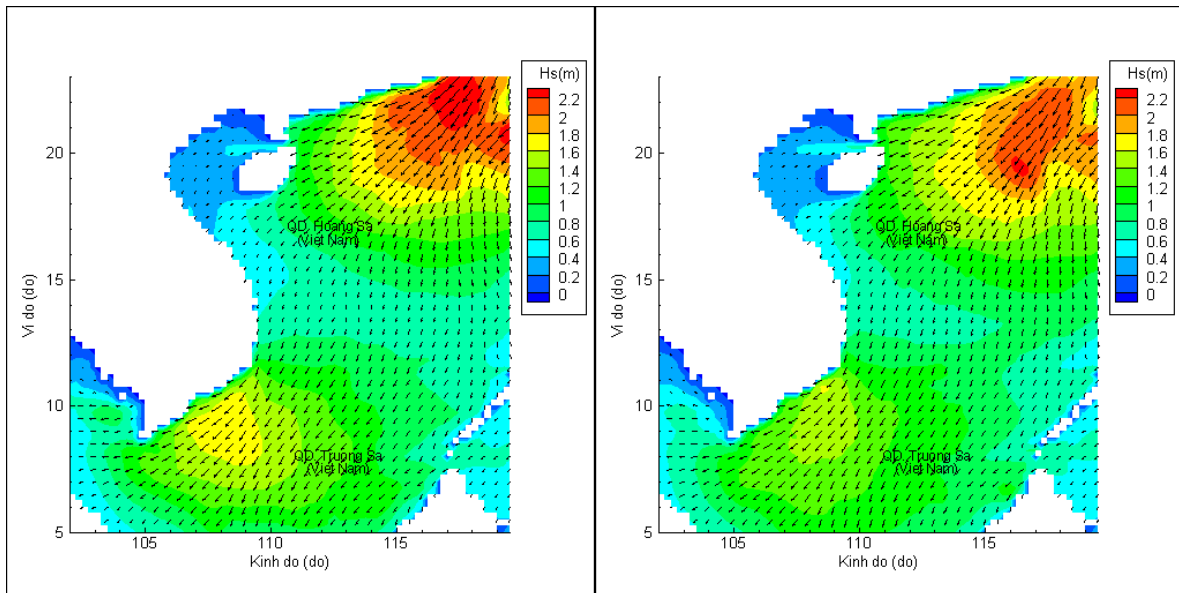
Người soát bản tin: Lê Quốc Huy

Biến trình mực nước tổng cộng tại 10 trạm Hải vãn

(Cửa Ông, Hòn Dấu, Bạch Long Vĩ, Hòn Ngự, Sơn Trà, Quy Nhơn, Phú Quý, Vũng Tàu, Rạch Giá, Phú Quốc)

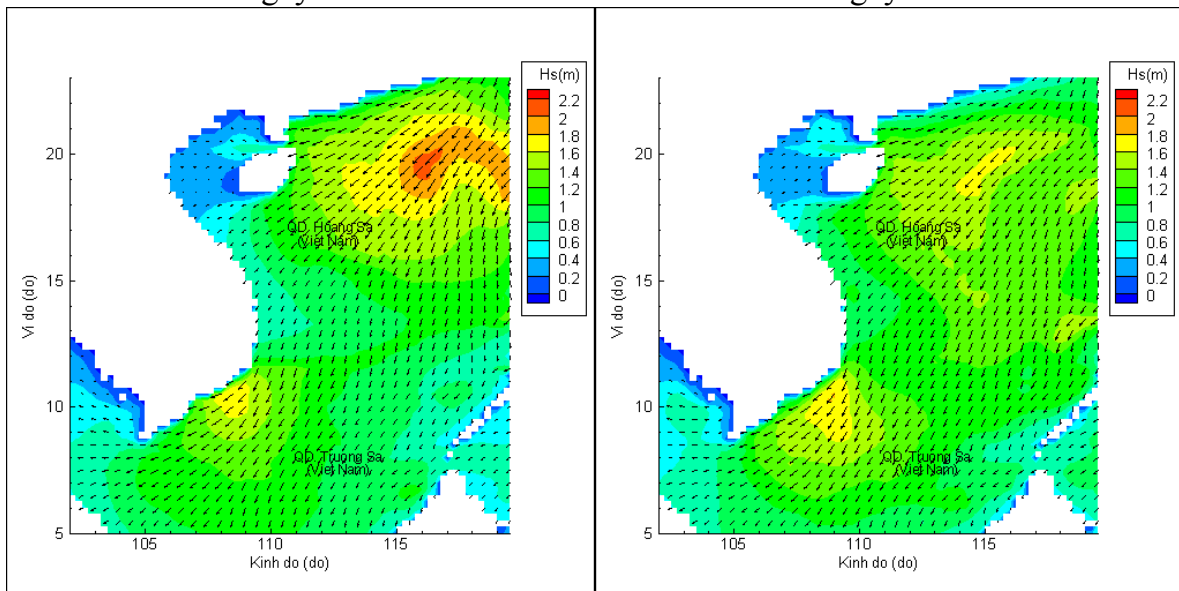


Phân bố độ cao sóng ven bờ và ngoài khơi biển Việt Nam



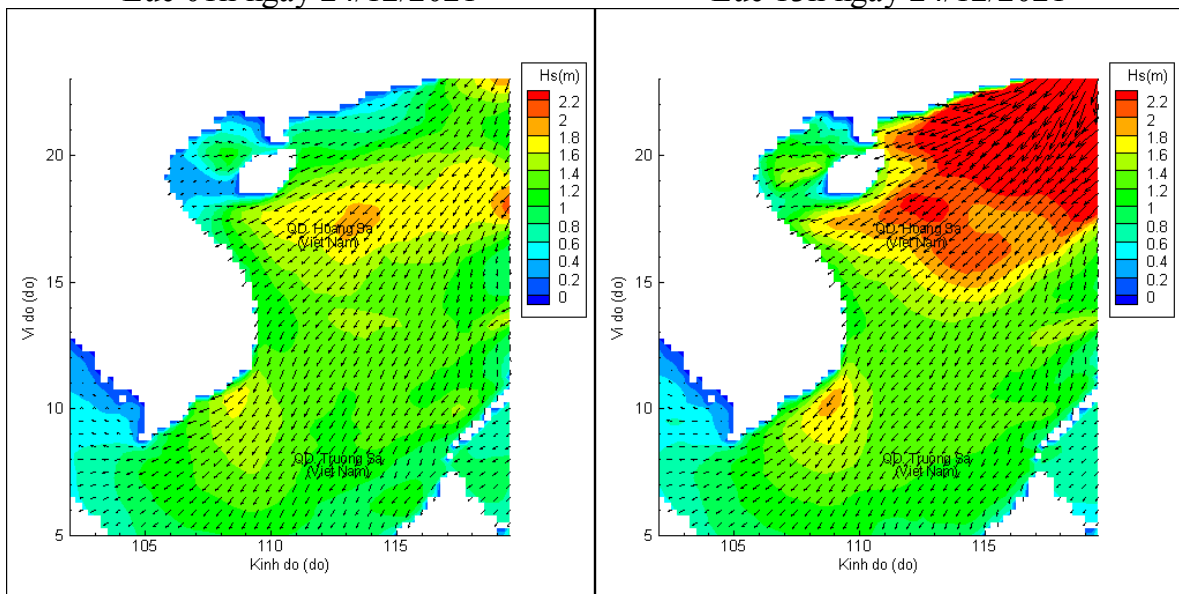
Lúc 13h ngày 23/12/2021

Lúc 19h ngày 23/12/2021



Lúc 01h ngày 24/12/2021

Lúc 13h ngày 24/12/2021



Lúc 01h ngày 25/12/2021

Lúc 13h ngày 25/12/2021