

**BẢN TIN DỰ BÁO NƯỚC DÂNG VÀ SÓNG TRONG ATNĐ
SUY YẾU TỪ BÃO SỐ 9 (RAI)**

(Lúc 01 giờ – ngày 21/12/2021)

Bảng giá trị nước dâng tại một số điểm ven biển trong ATNĐ

Tỉnh	Địa danh	ND do ATNĐ lớn nhất		
		NDDB (cm)	Giờ	Ngày/tháng
Quảng Ninh	Đầm Hà	18	7	23/12
	Cửa Ông	18	9	23/12
Hải Phòng	Hải An	19	9	23/12
	Kiến Thụy	18	9	23/12
	Hòn Dấu	18	9	23/12
	Bạch Long Vĩ	18	8	23/12
Thái Bình	Thái Thụy	18	9	23/12
Nam Định	Hải Hậu	17	10	23/12
Ninh Bình	Kim Sơn	17	12	23/12
Thanh Hóa	Quảng Xương	17	12	23/12
Nghệ An	Diễn Châu	18	11	23/12
	Hòn Ngư	18	11	23/12
Hà Tĩnh	Thạch Hà	17	11	23/12
Quảng Bình	Quảng Trạch	15	10	23/12
	Quảng Ninh	15	10	23/12
Quảng Trị	Gio Linh	14	9	23/12
	Cồn Cỏ	13	9	23/12
Thừa Thiên Huế	Hương Trà	13	8	23/12
	Phú Lộc	13	7	23/12
TP. Đà Nẵng	Liên Chiểu	12	7	23/12
	Sơn Trà	13	7	23/12
	Ngũ Hành Sơn	13	20	22/12
	Hoàng Sa	10	19	22/12
Quảng Nam	Thăng Bình	13	20	22/12
	Tam Kỳ	13	20	22/12
	Cù Lao Chàm	11	20	22/12
Quảng Ngãi	TP. Quảng Ngãi	12	6	23/12
	Lý Sơn	9	19	22/12

Vùng Biển	Độ cao sóng biển dự báo trong 48 giờ		
	Độ cao sóng (m)	Hướng thịnh hành	Ghi chú
Khu vực ven bờ			
Bắc vịnh Bắc Bộ	1.3 - 2.0	Bắc, Đông Bắc, Đông	Cảnh báo
Nam vịnh Bắc Bộ	1.0 - 2.1	Đông Bắc	Cảnh báo
Quảng Trị đến Quảng Ngãi	1.8 - 2.6	Đông Bắc, Bắc	Cảnh báo
Bình Định đến Ninh Thuận	1.7 - 2.3	Bắc, Đông Bắc	Cảnh báo
Bình Thuận đến Cà Mau	1.3 - 2.1	Đông Bắc, Đông	Cảnh báo
Cà Mau đến Kiên Giang	0.3 - 0.8	Đông Bắc, Đông, Bắc	
Khu vực ngoài khơi			
Quần đảo Hoàng Sa	2.6 - 2.7	Đông Bắc, Bắc	Cảnh báo
Quần đảo Trường Sa	1.4 - 1.9	Bắc	
Bắc Biển Đông	1.4 - 4.7	Đông Bắc, Bắc	Cảnh báo
Giữa Biển Đông	1.0 - 2.4	Bắc, Tây Bắc	Cảnh báo
Nam Biển Đông	0.7 - 1.9	Bắc, Đông Bắc	

Tin phát lúc: 01 giờ 00

Thời điểm phát tin dự báo tiếp theo: 13 giờ 00 ngày 21/12/2021

Người xây dựng bản tin: Nguyễn Hồng Hạnh

Người soát bản tin: Lê Quốc Huy

Nhận định:

Tối nay (20/12), bão số 9 đã suy yếu thành áp thấp nhiệt đới. Hồi 01h ngày 21/12/2021, vị trí tâm ATNĐ ở vào khoảng 19.15 độ Vĩ Bắc, 112.3 độ Kinh Đông. Dự báo trong 06h tới, ATNĐ di chuyển theo hướng Đông Bắc.

Sóng:

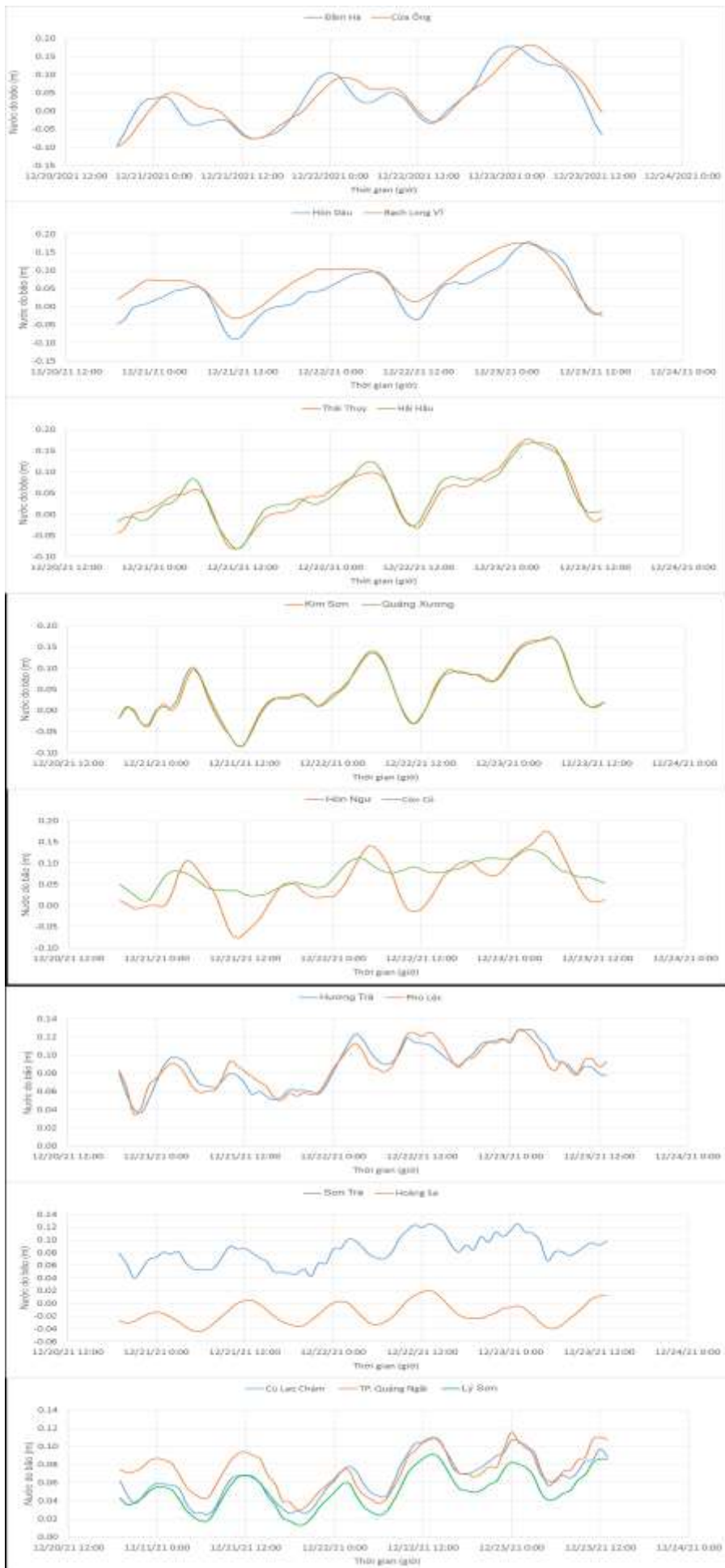
Khu vực ven bờ: Do ảnh hưởng của ATNĐ, khu vực vịnh Bắc Bộ và khu vực Quảng Trị đến Cà Mau độ cao sóng lớn nhất khoảng 2.0-2.6 m.

Khu vực ngoài khơi: Khu vực Bắc Biển Đông độ cao sóng lớn nhất có thể lên tới 4.7 m. Khu vực quần đảo Hoàng Sa và khu vực Giữa Biển Đông độ cao sóng lớn nhất khoảng 2.4-2.7 m.

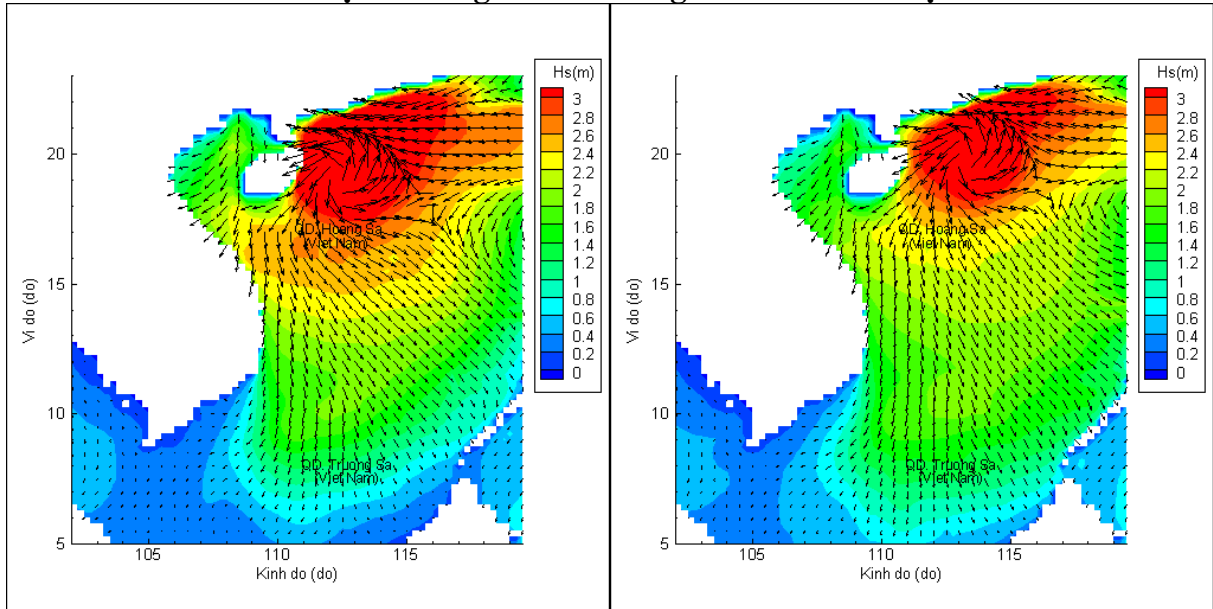
Nước dâng do ATNĐ:

Mức nước dâng do ATNĐ cao nhất khoảng 19 cm tại khu vực Hải An (Hải Phòng). Các khu vực ven biển kéo dài từ Quảng Ninh đến Quảng Ngãi mức nước dâng do ATNĐ dao động trong khoảng 9-19 cm.

Biến trình nước dâng tại các vị trí ảnh hưởng của ATND

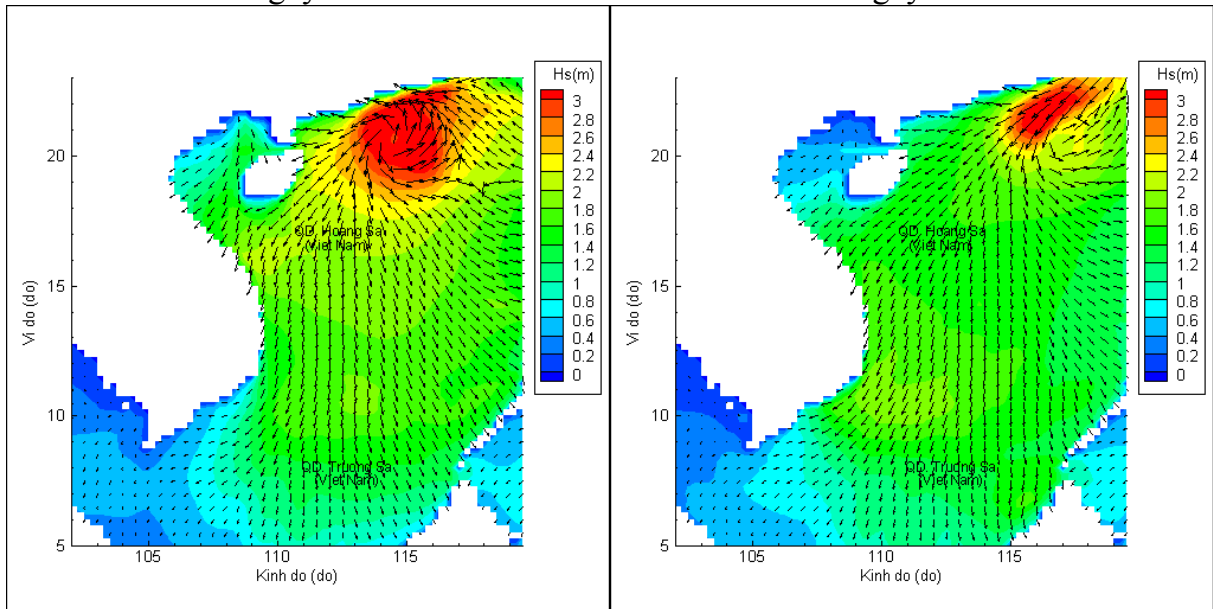


Phân bố độ cao sóng ven bờ và ngoài khơi biển Việt Nam



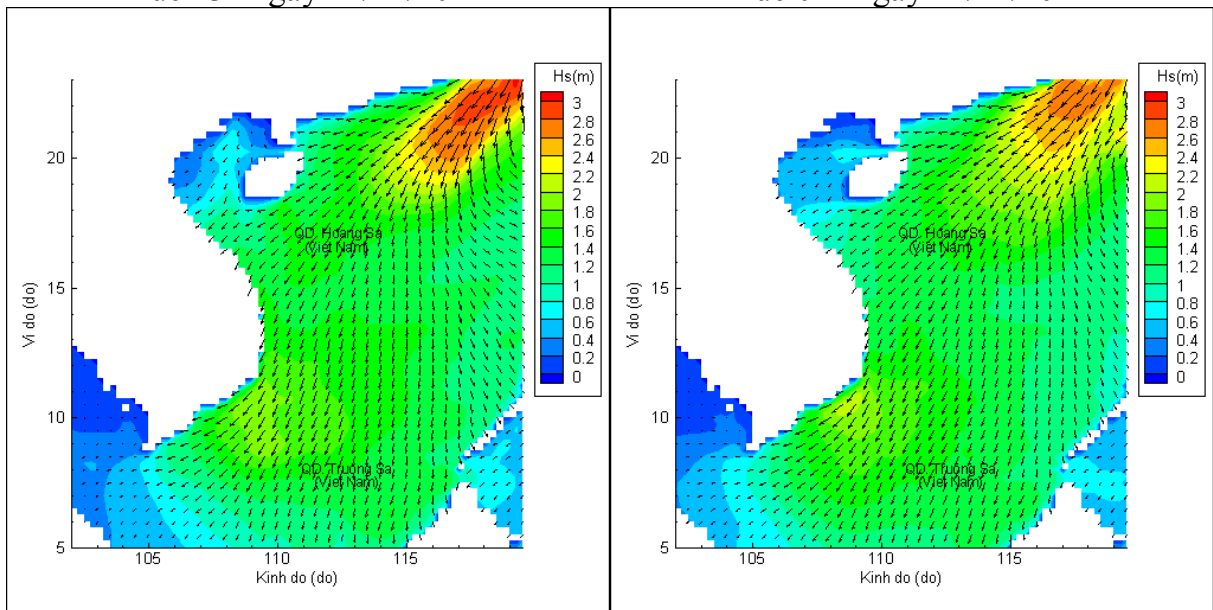
Lúc 01h ngày 21/12/2021

Lúc 07h ngày 21/12/2021



Lúc 13h ngày 21/12/2021

Lúc 01h ngày 22/12/2021



Lúc 13h ngày 22/12/2021

Lúc 01h ngày 23/12/2021