

BẢN TIN DỰ BÁO NƯỚC DÂNG VÀ SÓNG TRONG BÃO SỐ 9 (RAI)

(Lúc 07 giờ – ngày 19/12/2021)

Bảng giá trị nước dâng tại một số điểm ven biển trong Bão

Tỉnh	Địa danh	ND do Bão lớn nhất		
		Giá trị (cm)	Giờ (h)	Ngày/ tháng
Quảng Trị	Gio Linh	21	9	19/12
	Cồn Cỏ	14	12	19/12
Thừa Thiên Huế	Hương Trà	18	9	19/12
	Phú Lộc	16	17	19/12
TP. Đà Nẵng	Liên Chiểu	17	16	19/12
	Sơn Trà	18	21	19/12
	Ngũ Hành Sơn	17	17	19/12
	Hoàng Sa	17	6	20/12
Quảng Nam	Thăng Bình	21	17	19/12
	Tam Kỳ	24	18	19/12
	Cù Lao Chàm	17	17	19/12
Quảng Ngãi	TP. Quảng Ngãi	21	18	19/12
	Lý Sơn	21	19	19/12
Bình Định	Phú Mỹ	23	17	19/12
	Quy Nhơn	17	6	20/12
Phú Yên	Tp. Tuy Hòa	13	18	20/12
Khánh Hòa	Vạn Ninh	12	19	19/12
	TP. Nha Trang	13	7	19/12
	Tp. Cam Ranh	15	7	19/12
	Trường Sa	6	20	21/12
Ninh Thuận	TP. PR-Tháp Chàm	15	7	19/12
Bình Thuận	TP. Phan Thiết	21	9	19/12
	La Gi	20	9	19/12
	Phú Quý	14	8	19/12

Vùng Biển	Độ cao sóng biển dự báo trong 48 giờ		
	Độ cao sóng (m)	Hướng thịnh hành	Ghi chú
Khu vực ven bờ			
Bắc vịnh Bắc Bộ	1.3 - 2.2	Đông Bắc, Bắc	Cảnh báo
Nam vịnh Bắc Bộ	2.5 - 4.2	Đông Bắc, Đông	Cảnh báo
Quảng Trị đến Quảng Ngãi	4.5 - 8.8	Đông Bắc, Đông, Bắc	Cảnh báo
Bình Định đến Ninh Thuận	6.6 - 9.2	Bắc, Đông Bắc	Cảnh báo
Bình Thuận đến Cà Mau	3.3 - 6.9	Đông Bắc	Cảnh báo
Cà Mau đến Kiên Giang	1.3 - 1.8	Đông Bắc	
Khu vực ngoài khơi			
Quần đảo Hoàng Sa	5.9 - 8.5	Bắc, Đông Bắc	Cảnh báo
Quần đảo Trường Sa	2.9 - 5.4	Bắc	Cảnh báo
Bắc Biển Đông	4.7 - 7.8	Đông Bắc, Đông	Cảnh báo
Giữa Biển Đông	5.6 - 9.8	Bắc, Tây Bắc	Cảnh báo
Nam Biển Đông	3.9 - 6.7	Bắc, Đông Bắc	Cảnh báo

Tin phát lúc: 07 giờ 00

Thời điểm phát tin dự báo tiếp theo: 13 giờ 00 ngày 19/12/2021

Người xây dựng bản tin: Trần Văn Mỹ

Người soát bản tin: Lê Quốc Huy

Nhận định:

Hồi 07h ngày 19/12/2021, vị trí tâm Bão ở vào khoảng 12.7 độ Vĩ Bắc, 111.4 độ Kinh Đông. Dự báo trong 06h tới, bão số 9 di chuyển theo hướng Bắc Tây Bắc.

Sóng:

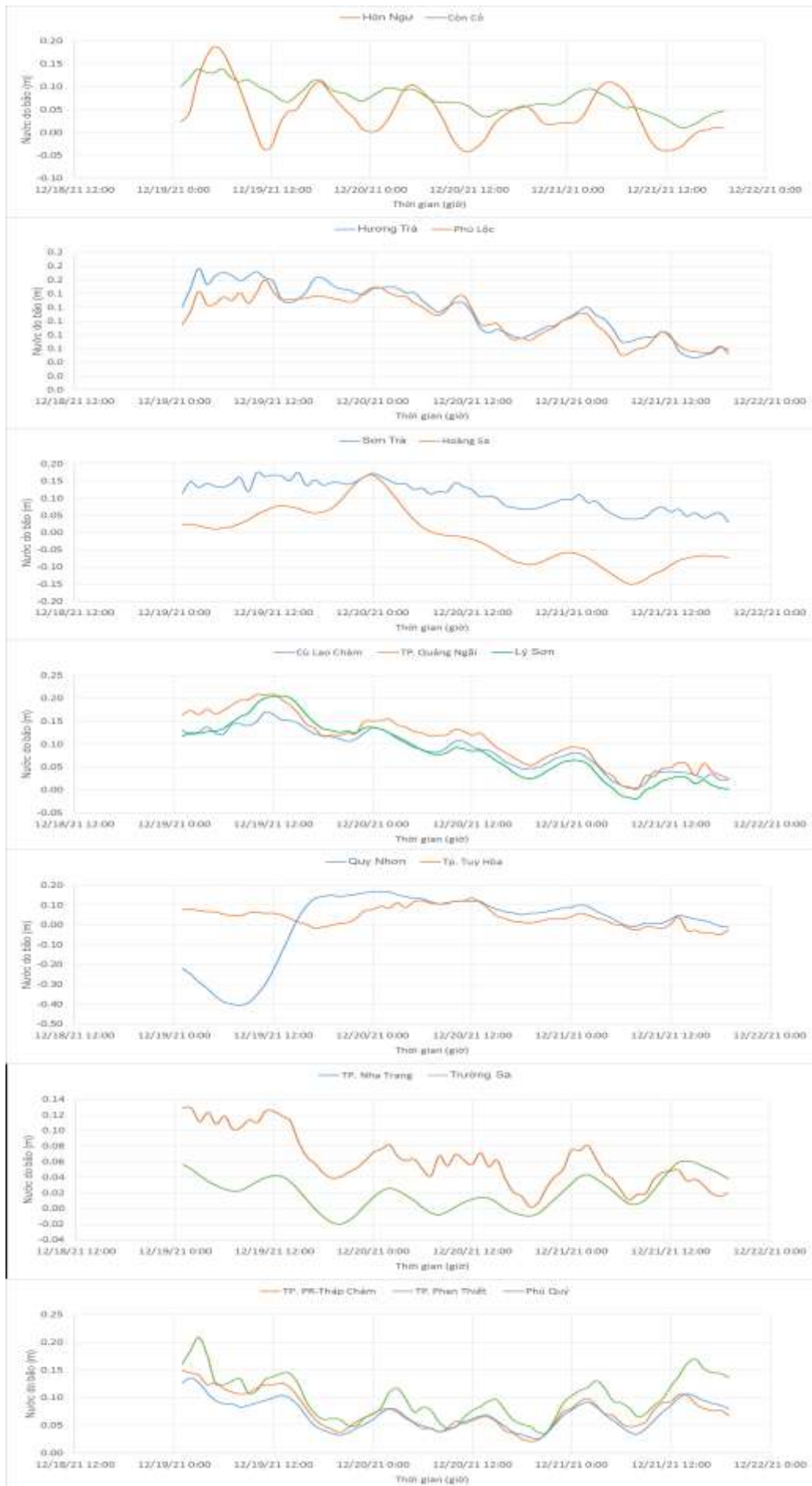
Khu vực ven bờ: Do ảnh hưởng của Bão, khu vực Quảng Trị đến Cà Mau độ cao sóng lớn nhất có thể lên tới 6.9-9.2 m. Khu vực vịnh Bắc Bộ độ cao sóng lớn nhất có thể lên tới 2.2-4.2 m.

Khu vực ngoài khơi: Khu vực quần đảo Hoàng Sa và khu vực Giữa Biển Đông độ cao sóng lớn nhất có thể lên tới 8.5-9.8 m. Khu vực quần đảo Trường Sa, khu vực Bắc và Nam Biển Đông độ cao sóng lớn nhất có thể lên tới 5.4-7.8m.

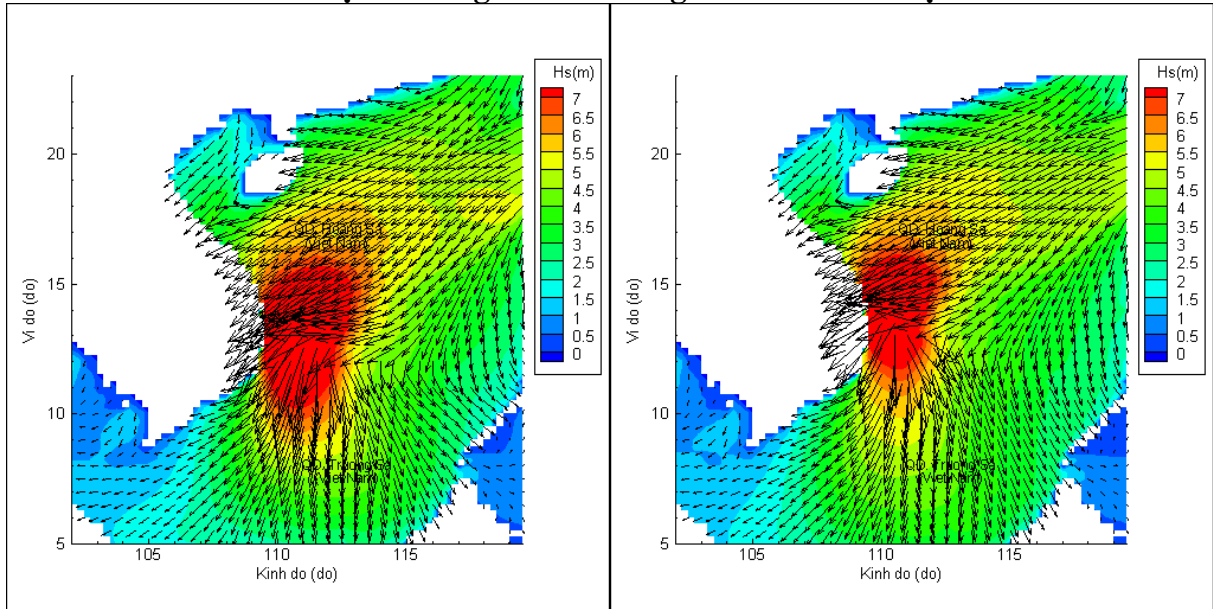
Nước dâng do Bão:

Mực nước dâng do Bão cao nhất khoảng 24 cm tại khu vực Tam Kỳ (Quảng Nam). Các khu vực ven biển kéo dài từ Quảng Trị đến Bình Thuận mực nước dâng do Bão dao động trong khoảng 6-24 cm.

Biến trình nước dâng tại các vị trí ảnh hưởng của Bão

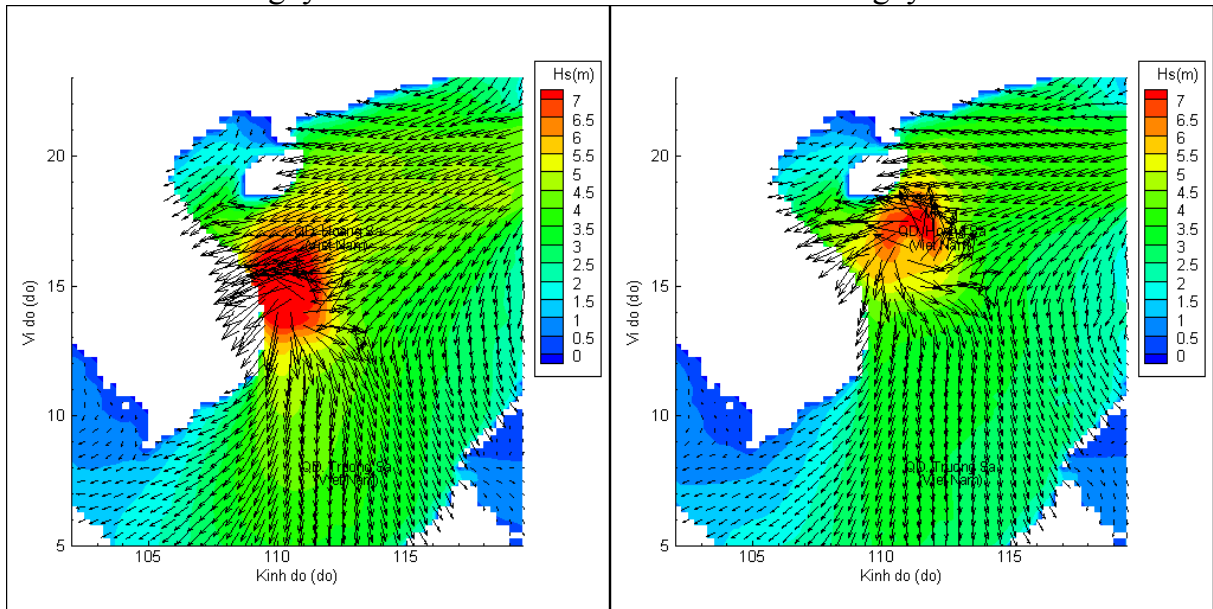


Phân bố độ cao sóng ven bờ và ngoài khơi biển Việt Nam



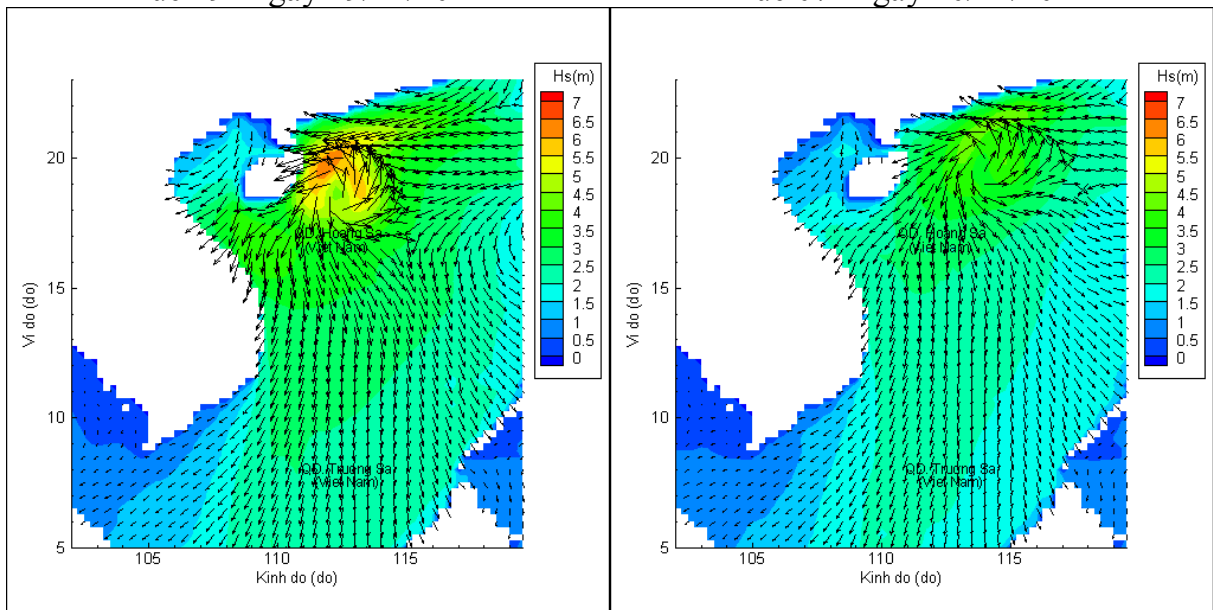
Lúc 07h ngày 19/12/2021

Lúc 13h ngày 19/12/2021



Lúc 19h ngày 19/12/2021

Lúc 07h ngày 20/12/2021



Lúc 19h ngày 20/12/2021

Lúc 07h ngày 21/12/2021