

**BẢN TIN DỰ BÁO NƯỚC DÂNG VÀ SÓNG TRONG BÃO SỐ 9 (RAI)**

(Lúc 19 giờ – ngày 18/12/2021)

Bảng giá trị nước dâng tại một số điểm ven biển trong Bão

Tỉnh	Địa danh	ND do Bão lớn nhất		
		Giá trị (cm)	Giờ (h)	Ngày/ tháng
Quảng Trị	Gio Linh	19	2	19/12
	Cồn Cỏ	14	23	18/12
Thừa Thiên Huế	Hương Trà	17	7	20/12
	Phú Lộc	16	6	20/12
TP. Đà Nẵng	Liên Chiểu	17	0	19/12
	Sơn Trà	18	6	20/12
	Ngũ Hành Sơn	18	20	19/12
	Hoàng Sa	15	6	20/12
Quảng Nam	Thăng Bình	23	20	19/12
	Tam Kỳ	26	20	19/12
	Cù Lao Chàm	18	20	19/12
Quảng Ngãi	TP. Quảng Ngãi	23	19	19/12
	Lý Sơn	22	20	19/12
Bình Định	Phú Mỹ	26	17	19/12
	Quy Nhơn	17	1	20/12
Phú Yên	Tp. Tuy Hòa	12	7	20/12
Khánh Hòa	Vạn Ninh	11	17	19/12
	TP. Nha Trang	14	7	19/12
	Tp. Cam Ranh	15	8	19/12
	Trường Sa	11	20	18/12
Ninh Thuận	TP. PR-Tháp Chàm	14	8	19/12
Bình Thuận	TP. Phan Thiết	22	22	18/12
	La Gi	25	22	18/12
	Phú Quý	13	21	18/12

Vùng Biển	Độ cao sóng biển dự báo trong 48 giờ		
	Độ cao sóng (m)	Hướng thịnh hành	Ghi chú
<b>Khu vực ven bờ</b>			
Bắc vịnh Bắc Bộ	1.3 - 2.3	Đông Bắc, Bắc	Cảnh báo
Nam vịnh Bắc Bộ	2.6 - 4.4	Đông Bắc, Đông	Cảnh báo
Quảng Trị đến Quảng Ngãi	3.9 – 8.8	Đông Bắc, Đông	Cảnh báo
Bình Định đến Ninh Thuận	6.9 - 9.3	Đông Bắc, Bắc	Cảnh báo
Bình Thuận đến Cà Mau	3.3 - 7.6	Đông Bắc, Đông	Cảnh báo
Cà Mau đến Kiên Giang	1.3 - 2.1	Đông Bắc, Đông	Cảnh báo
<b>Khu vực ngoài khơi</b>			
Quần đảo Hoàng Sa	6.1 - 8.3	Đông Bắc	Cảnh báo
Quần đảo Trường Sa	4.5 - 8.2	Bắc	Cảnh báo
Bắc Biển Đông	4.1 - 7.4	Đông Bắc, Đông	Cảnh báo
Giữa Biển Đông	5.8 - 10.0	Bắc	Cảnh báo
Nam Biển Đông	3.5 - 7.2	Bắc, Đông Bắc	Cảnh báo

**Tin phát lúc: 19 giờ 00**

Thời điểm phát tin dự báo tiếp theo: 01 giờ 00 ngày 19/12/2021

Người xây dựng bản tin: Trần Văn Mỹ

Người soát bản tin: Lê Quốc Huy

**Nhận định:**

Hồi 19h ngày 18/12/2021, vị trí tâm Bão ở vào khoảng 11.9 độ Vĩ Bắc, 113.3 độ Kinh Đông. Dự báo trong 06h tới, bão số 9 di chuyển theo hướng Tây Tây Bắc.

**Sóng:**

*Khu vực ven bờ:* Do ảnh hưởng của Bão, khu vực Quảng Trị đến Cà Mau độ cao sóng lớn nhất có thể lên tới 7.6-9.3 m. Khu vực vịnh Bắc Bộ và khu vực Cà Mau đến Kiên Giang độ cao sóng lớn nhất có thể lên tới trên 2.0 m.

*Khu vực ngoài khơi:* Khu vực quần đảo Trường Sa, quần đảo Hoàng Sa và khu vực Giữa Biển Đông độ cao sóng lớn nhất có thể lên tới 8.2-10.0 m. Khu vực Bắc và Nam Biển Đông độ cao sóng lớn nhất có thể lên tới 7.2-7.4 m.

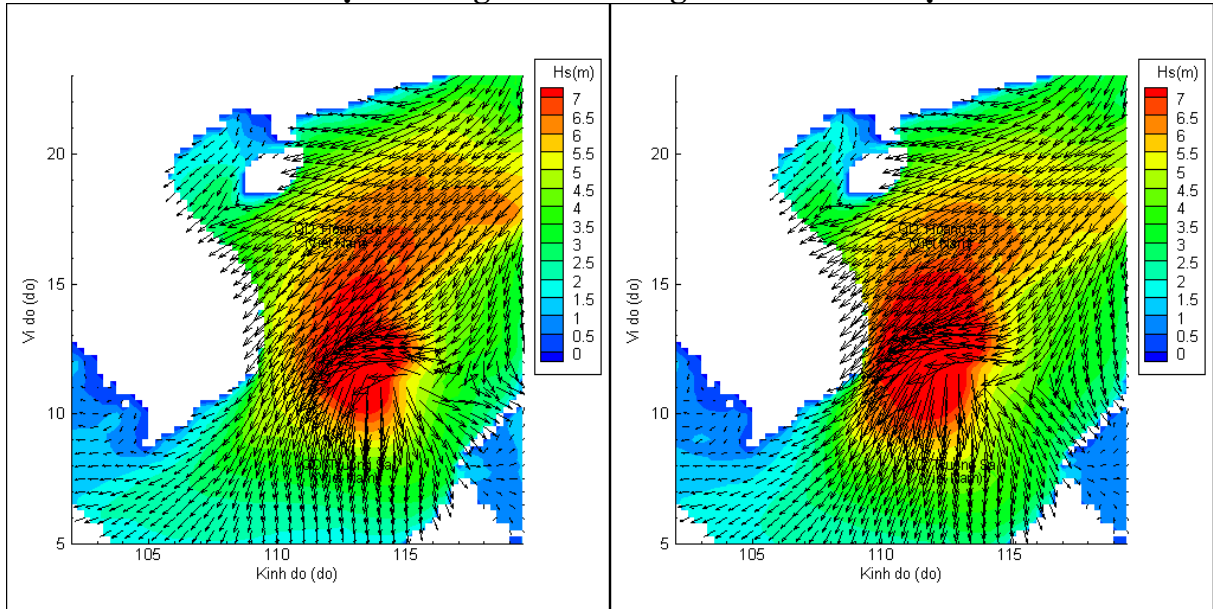
**Nước dâng do Bão:**

Mực nước dâng do Bão cao nhất khoảng 26 cm tại khu vực Phú Mỹ (Bình Định) và Tam Kỳ (Quảng Nam). Các khu vực ven biển kéo dài từ Quảng Trị đến Bình Thuận mực nước dâng do Bão dao động trong khoảng 11-26 cm.

## Biến trình nước dâng tại các vị trí ảnh hưởng của Bão

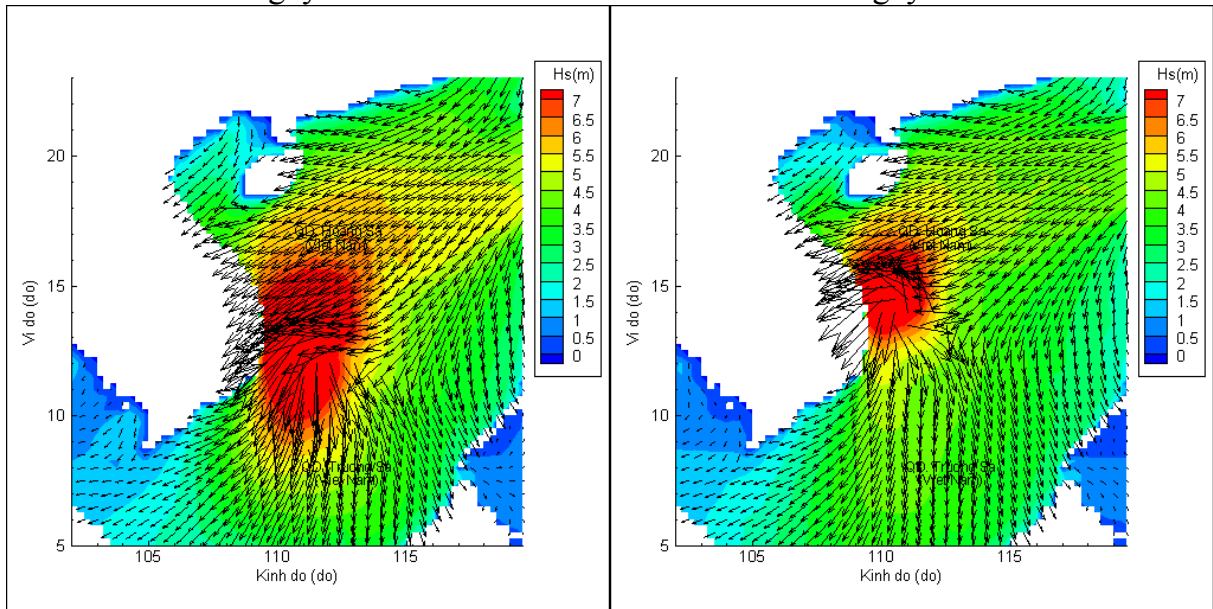


# Phân bố độ cao sóng ven bờ và ngoài khơi biển Việt Nam



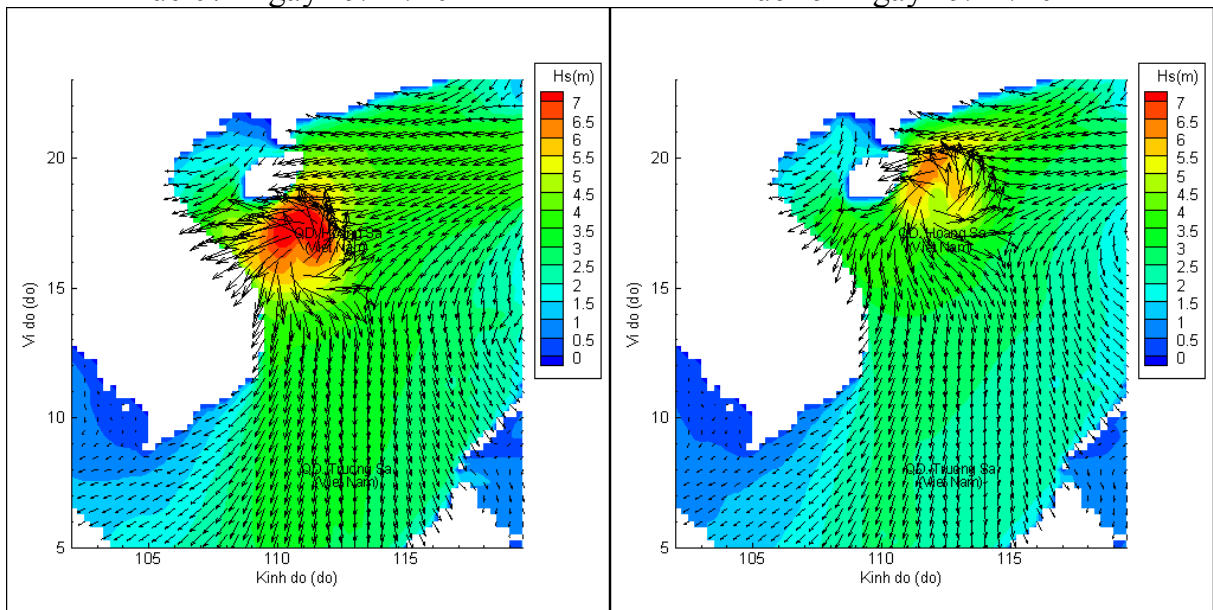
Lúc 19h ngày 18/12/2021

Lúc 01h ngày 19/12/2021



Lúc 07h ngày 19/12/2021

Lúc 19h ngày 19/12/2021



Lúc 07h ngày 20/12/2021

Lúc 19h ngày 20/12/2021