

BẢN TIN DỰ BÁO NƯỚC DÂNG VÀ SÓNG TRONG BÃO SỐ 9 (RAI)

(Lúc 01 giờ – ngày 18/12/2021)

Bảng giá trị nước dâng tại một số điểm ven biển trong Bão

Tỉnh	Địa danh	ND do Bão lớn nhất		
		Giá trị (cm)	Giờ (h)	Ngày/ tháng
Quảng Trị	Gio Linh	19	1	20/12
	Cồn Cỏ	14	1	20/12
Thừa Thiên Huế	Hương Trà	19	2	20/12
	Phú Lộc	18	7	20/12
TP. Đà Nẵng	Liên Chiểu	19	17	18/12
	Sơn Trà	18	23	19/12
	Ngũ Hành Sơn	18	20	18/12
	Hoàng Sa	13	6	20/12
Quảng Nam	Thăng Bình	20	6	19/12
	Tam Kỳ	22	16	19/12
	Cù Lao Chàm	15	22	19/12
Quảng Ngãi	TP. Quảng Ngãi	20	9	19/12
	Lý Sơn	19	19	19/12
Bình Định	Phú Mỹ	20	18	19/12
	Quy Nhơn	17	5	20/12
Phú Yên	Tp. Tuy Hòa	10	18	20/12
Khánh Hòa	Vạn Ninh	10	20	19/12
	TP. Nha Trang	13	8	19/12
	Tp. Cam Ranh	13	8	19/12
	Trường Sa	10	19	18/12
Ninh Thuận	TP. PR-Tháp Chàm	13	8	19/12
Bình Thuận	TP. Phan Thiết	21	22	18/12
	La Gi	24	22	18/12
	Phú Quý	19	1	20/12

Vùng Biển	Độ cao sóng biển dự báo trong 48 giờ		
	Độ cao sóng (m)	Hướng thịnh hành	Ghi chú
Khu vực ven bờ			
Bắc vịnh Bắc Bộ	1.3 - 2.5	Đông Bắc	Cảnh báo
Nam vịnh Bắc Bộ	2.0 - 4.4	Đông Bắc	Cảnh báo
Quảng Trị đến Quảng Ngãi	3.6 - 8.7	Đông Bắc, Đông	Cảnh báo
Bình Định đến Ninh Thuận	6.6 - 9.0	Đông Bắc, Bắc	Cảnh báo
Bình Thuận đến Cà Mau	2.3 - 7.3	Đông Bắc, Đông	Cảnh báo
Cà Mau đến Kiên Giang	1.3 - 2.1	Đông Bắc, Đông	Cảnh báo
Khu vực ngoài khơi			
Quần đảo Hoàng Sa	6.1 - 7.0	Đông Bắc	Cảnh báo
Quần đảo Trường Sa	3.8 - 8.3	Bắc	Cảnh báo
Bắc Biển Đông	3.6 - 7.7	Đông Bắc	Cảnh báo
Giữa Biển Đông	2.1 - 9.5	Bắc, Đông Bắc	Cảnh báo
Nam Biển Đông	2.1 - 7.0	Bắc, Đông Bắc	Cảnh báo

Tin phát lúc: 01 giờ 00

Thời điểm phát tin dự báo tiếp theo: 07 giờ 00 ngày 18/12/2021

Người xây dựng bản tin: Đặng Linh Chi

Người soát bản tin: Lê Quốc Huy

Nhận định:

Hồi 01h ngày 18/12/2021, vị trí tâm Bão ở vào khoảng 10.7 độ Vĩ Bắc, 119.0 độ Kinh Đông. Dự báo trong 24h tới, bão số 9 di chuyển theo hướng Tây Tây Bắc.

Sóng:

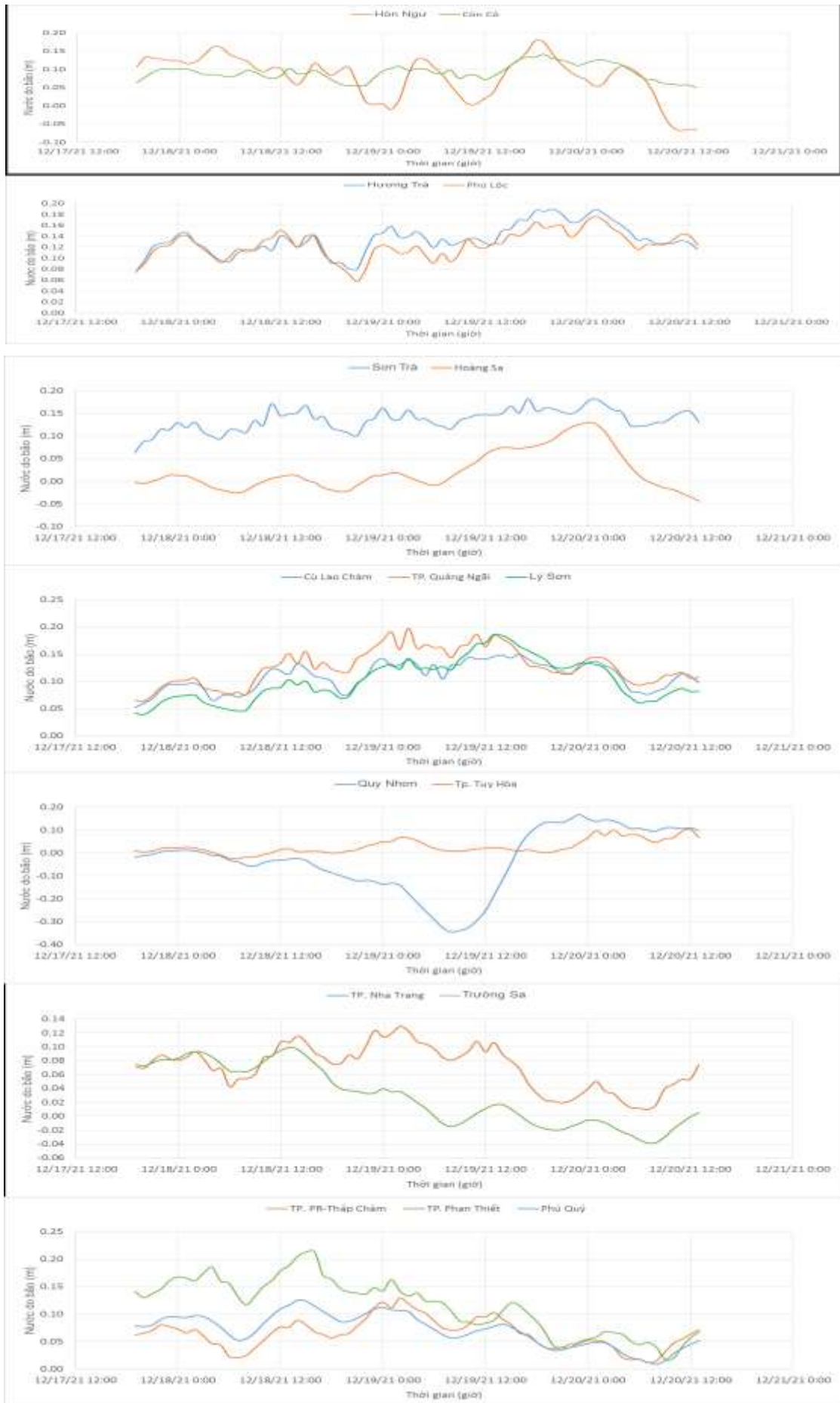
Khu vực ven bờ: Do ảnh hưởng của Bão, khu vực Quảng Trị đến Cà Mau độ cao sóng lớn nhất có thể lên tới 6.6-9.0 m. Khu vực vịnh Bắc Bộ và khu vực Cà Mau đến Kiên Giang độ cao sóng lớn nhất có thể lên tới trên 2.0 m.

Khu vực ngoài khơi: Khu vực quần đảo Trường Sa và khu vực Giữa Biển Đông độ cao sóng lớn nhất có thể lên tới 8.3-9.5 m. Khu vực quần đảo Hoàng Sa, khu vực Bắc và Nam Biển Đông độ cao sóng lớn nhất có thể lên tới 6.1-7.0 m.

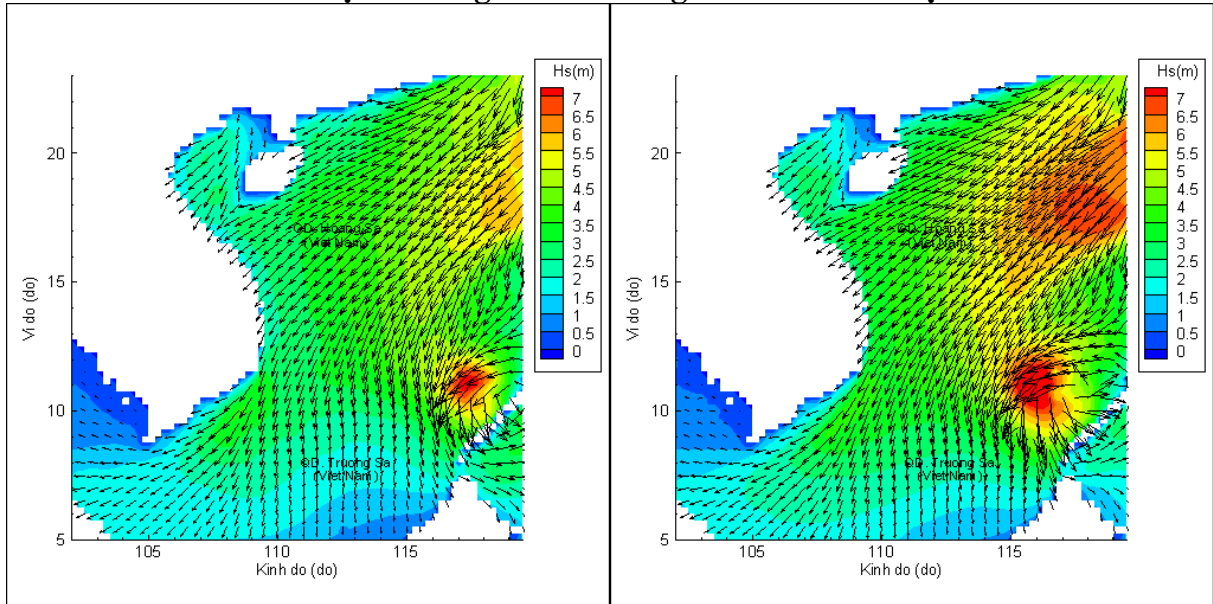
Nước dâng do Bão:

Mực nước dâng do Bão cao nhất khoảng 22 cm tại khu vực Tam Kỳ (Quảng Nam). Các khu vực ven biển kéo dài từ Quảng Trị đến Bình Thuận mực nước dâng do Bão dao động trong khoảng 10-22 cm.

Biến trình nước dâng tại các vị trí ảnh hưởng của Bão

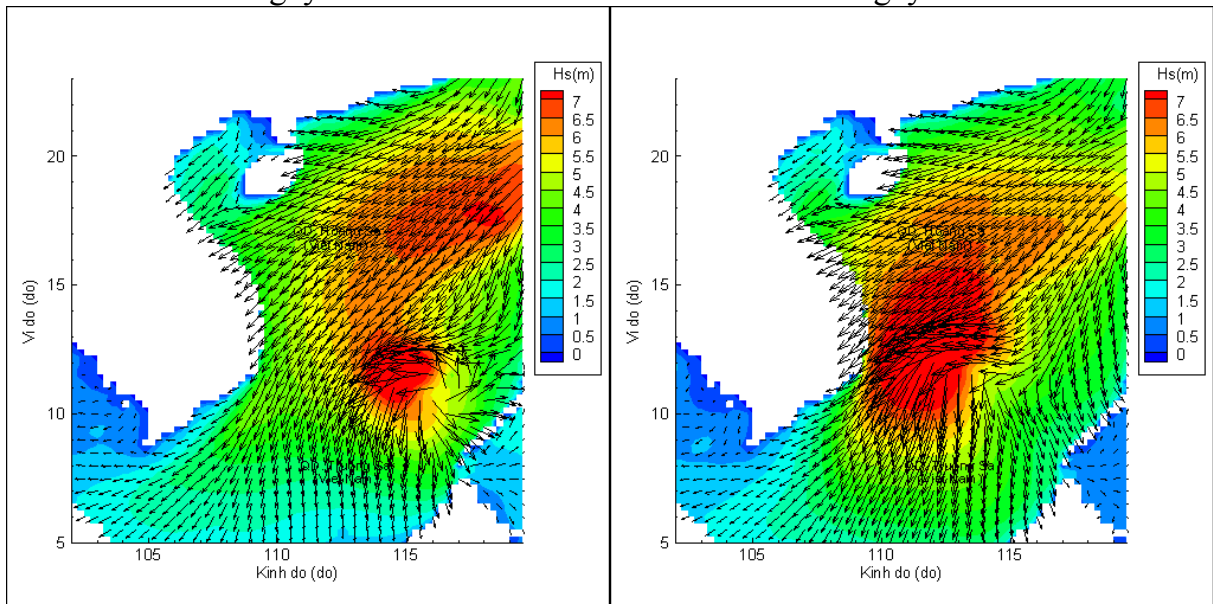


Phân bố độ cao sóng ven bờ và ngoài khơi biển Việt Nam



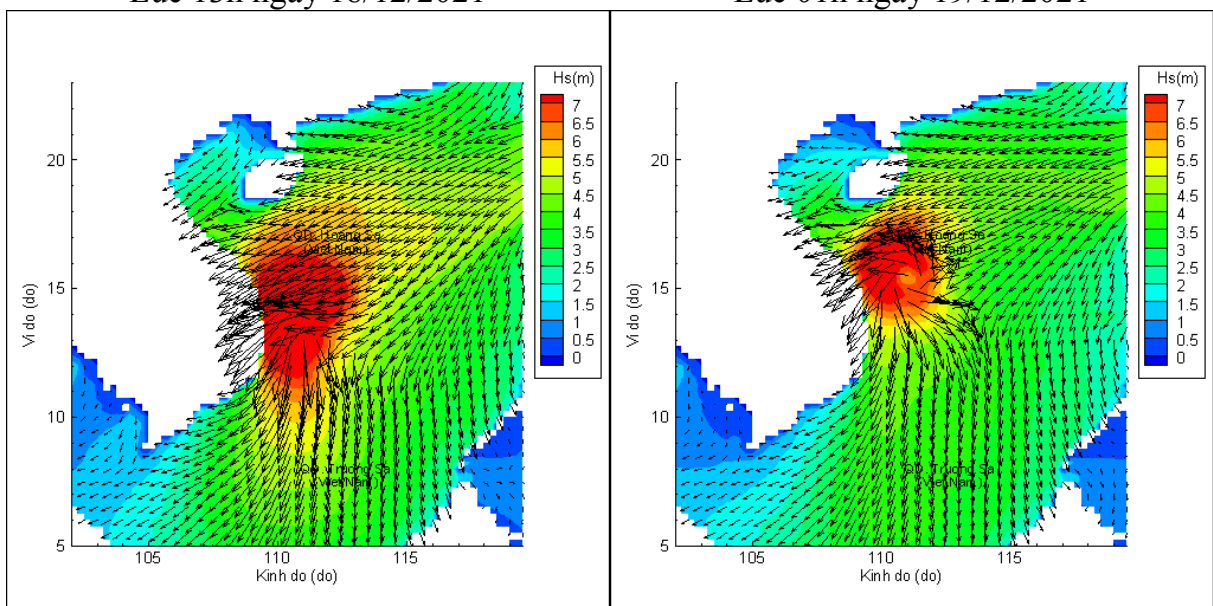
Lúc 01h ngày 18/12/2021

Lúc 07h ngày 18/12/2021



Lúc 13h ngày 18/12/2021

Lúc 01h ngày 19/12/2021



Lúc 13h ngày 19/12/2021

Lúc 01h ngày 20/12/2021