

BẢN TIN DỰ BÁO NƯỚC DÂNG VÀ SÓNG TRONG BÃO SỐ 9 (RAI)

(Lúc 19 giờ – ngày 17/12/2021)

Bảng giá trị nước dâng tại một số điểm ven biển trong Bão

Tỉnh	Địa danh	ND do Bão lớn nhất		
		Giá trị (cm)	Giờ (h)	Ngày/ tháng
Quảng Trị	Gio Linh	19	7	19/12
	Cồn Cỏ	12	7	19/12
Thừa Thiên Huế	Hương Trà	19	6	20/12
	Phú Lộc	18	6	20/12
TP. Đà Nẵng	Liên Chiểu	19	5	19/12
	Sơn Trà	19	5	20/12
	Ngũ Hành Sơn	19	8	19/12
	Hoàng Sa	11	8	20/12
Quảng Nam	Thăng Bình	22	8	19/12
	Tam Kỳ	24	18	19/12
	Cù Lao Chàm	17	20	19/12
Quảng Ngãi	TP. Quảng Ngãi	20	7	19/12
	Lý Sơn	20	19	19/12
Bình Định	Phú Mỹ	27	19	19/12
	Quy Nhơn	18	1	20/12
Phú Yên	Tp. Tuy Hòa	9	7	19/12
Khánh Hòa	Vạn Ninh	14	20	19/12
	TP. Nha Trang	14	6	19/12
	Tp. Cam Ranh	13	7	19/12
	Trường Sa	11	20	18/12
Ninh Thuận	TP. PR-Tháp Chàm	14	6	19/12
Bình Thuận	TP. Phan Thiết	23	21	18/12
	La Gi	26	22	18/12
	Phú Quý	14	21	18/12

Vùng Biển	Độ cao sóng biển dự báo trong 48 giờ		
	Độ cao sóng (m)	Hướng thịnh hành	Ghi chú
Khu vực ven bờ			
Bắc vịnh Bắc Bộ	1.3 - 2.6	Đông Bắc, Bắc	Cảnh báo
Nam vịnh Bắc Bộ	1.9 - 2.9	Đông Bắc, Đông	Cảnh báo
Quảng Trị đến Quảng Ngãi	5.1 - 7.2	Đông Bắc, Đông	Cảnh báo
Bình Định đến Ninh Thuận	7.0 - 8.9	Đông Bắc, Bắc	Cảnh báo
Bình Thuận đến Cà Mau	4.0 - 5.4	Đông Bắc, Đông	Cảnh báo
Cà Mau đến Kiên Giang	1.3 - 2.1	Đông Bắc, Đông	Cảnh báo
Khu vực ngoài khơi			
Quần đảo Hoàng Sa	4.8 - 6.2	Đông Bắc	Cảnh báo
Quần đảo Trường Sa	5.2 - 7.5	Bắc	Cảnh báo
Bắc Biển Đông	4.7 - 6.4	Đông Bắc	Cảnh báo
Giữa Biển Đông	7.4 - 9.5	Bắc, Đông Bắc	Cảnh báo
Nam Biển Đông	4.0 - 5.0	Bắc, Đông Bắc	Cảnh báo

Tin phát lúc: 19 giờ 00

Thời điểm phát tin dự báo tiếp theo: 01 giờ 00 ngày 18/12/2021

Người xây dựng bản tin: Nguyễn Thị Lan

Người soát bản tin: Lê Quốc Huy

Nhận định:

Hồi 19h ngày 17/12/2021, vị trí tâm Bão ở vào khoảng 10.3 độ Vĩ Bắc, 118.9 độ Kinh Đông. Dự báo trong 06h tới, bão số 9 tiếp tục di chuyển theo hướng Tây Bắc.

Sóng:

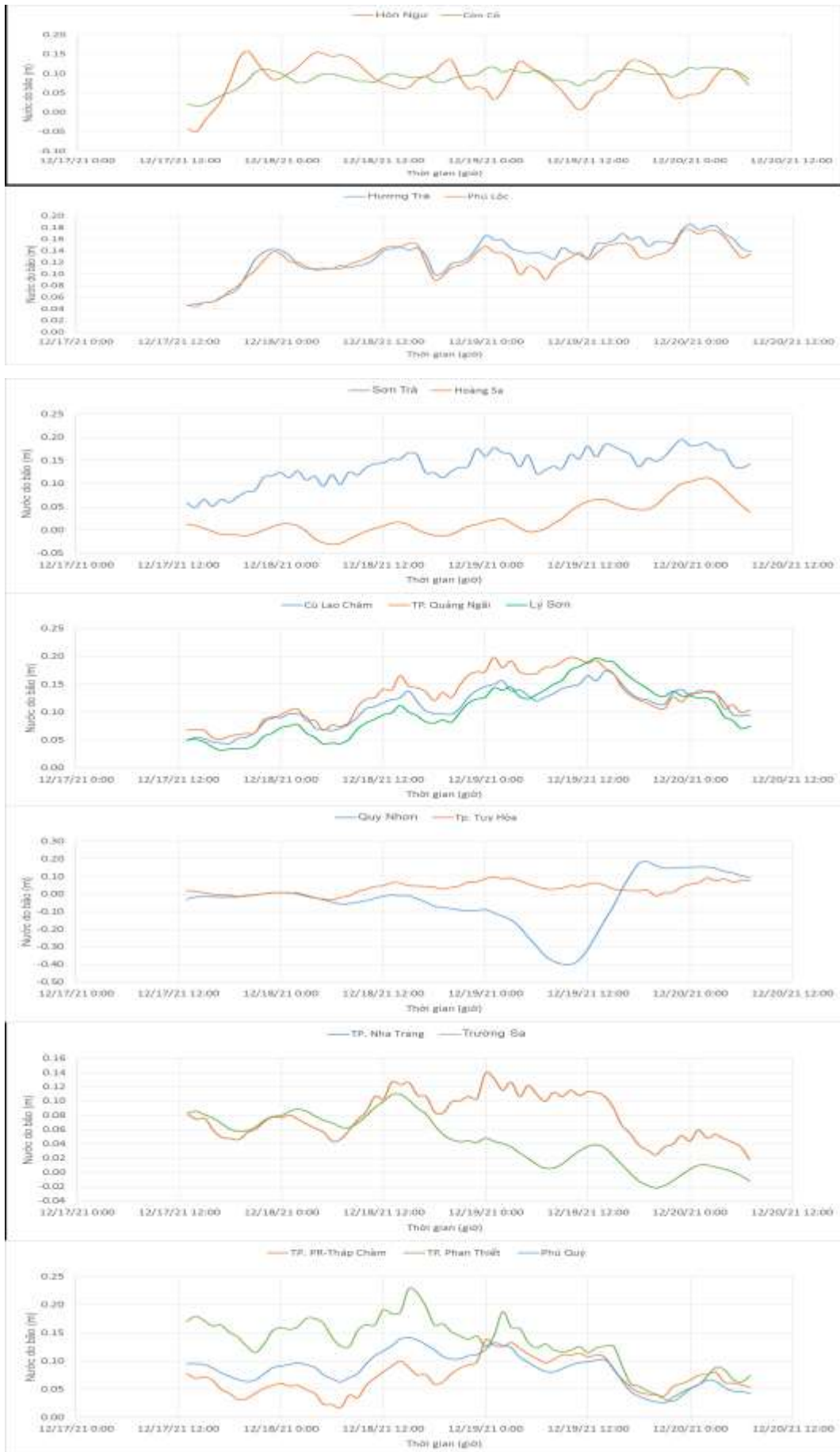
Khu vực ven bờ: Do ảnh hưởng của Bão, khu vực Quảng Trị đến Cà Mau độ cao sóng lớn nhất có thể lên tới 5.4-8.9 m. Khu vực vịnh Bắc Bộ và khu vực Cà Mau đến Kiên Giang độ cao sóng lớn nhất có thể lên tới trên 2.0 m.

Khu vực ngoài khơi: Khu vực quần đảo Trường Sa và khu vực Giữa Biển Đông độ cao sóng lớn nhất có thể lên tới 7.5-9.5 m. Khu vực quần đảo Hoàng Sa, khu vực Bắc và Nam Biển Đông độ cao sóng lớn nhất có thể lên tới 5.0-6.4 m.

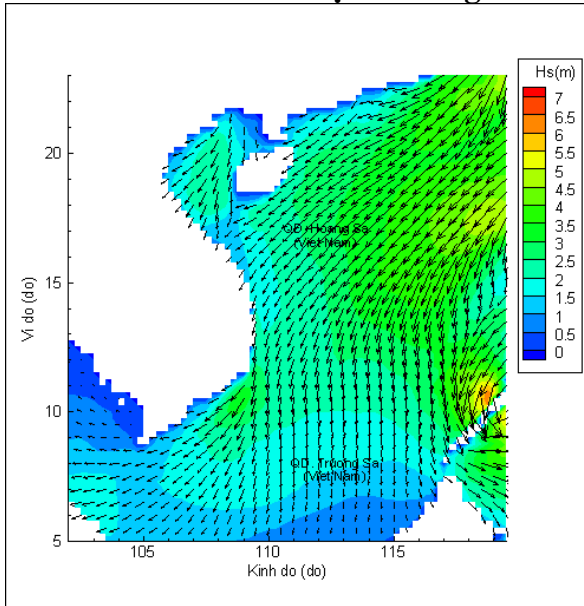
Nước dâng do Bão:

Mực nước dâng do Bão cao nhất khoảng 27 cm tại khu vực Phú Mỹ (Bình Định). Các khu vực ven biển kéo dài từ Quảng Trị đến Bình Thuận mực nước dâng do Bão dao động trong khoảng 9-27 cm.

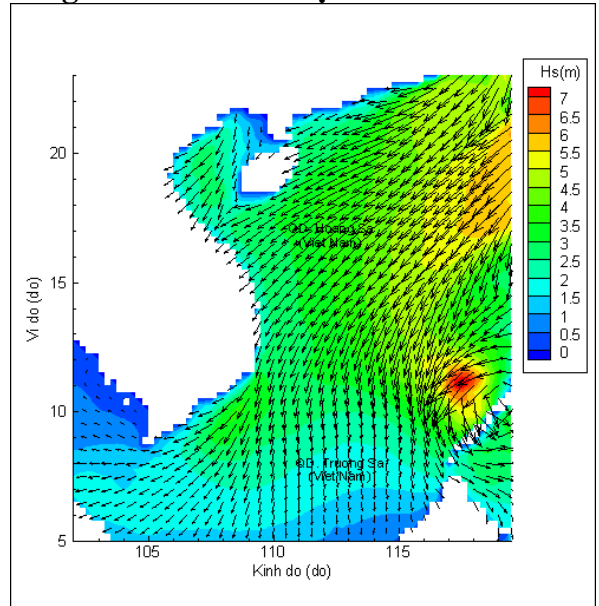
Biến trình nước dâng tại các vị trí ảnh hưởng của Bão



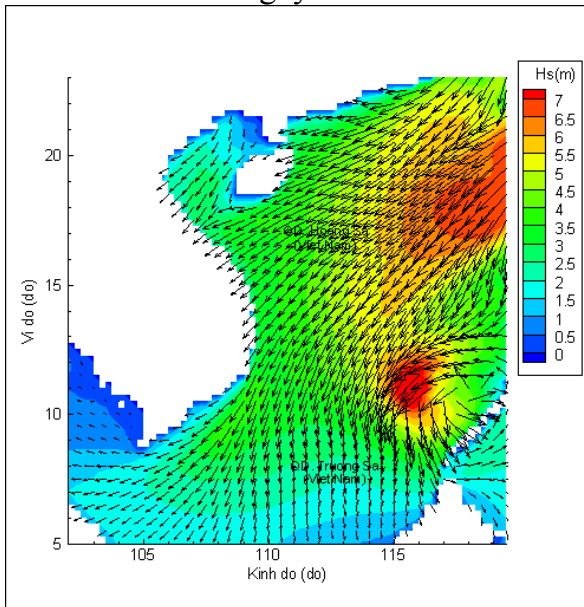
Phân bố độ cao sóng ven bờ và ngoài khơi biển Việt Nam



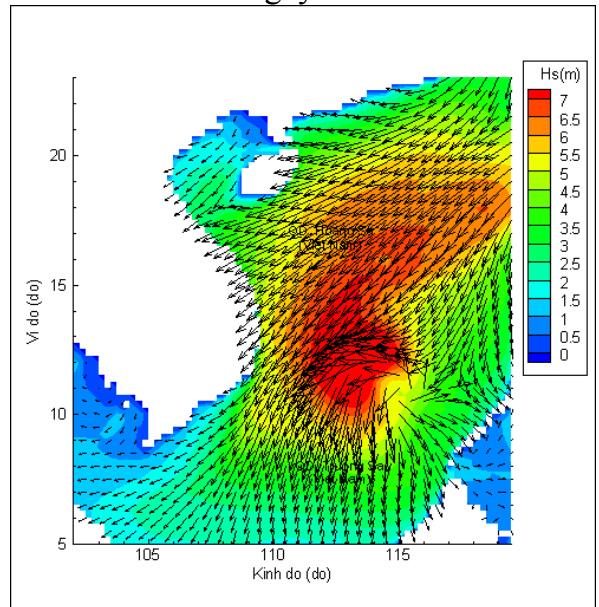
Lúc 19h ngày 17/12/2021



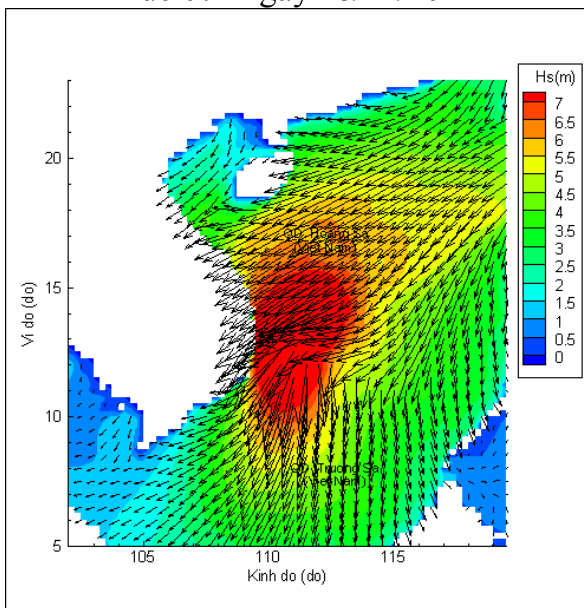
Lúc 01h ngày 18/12/2021



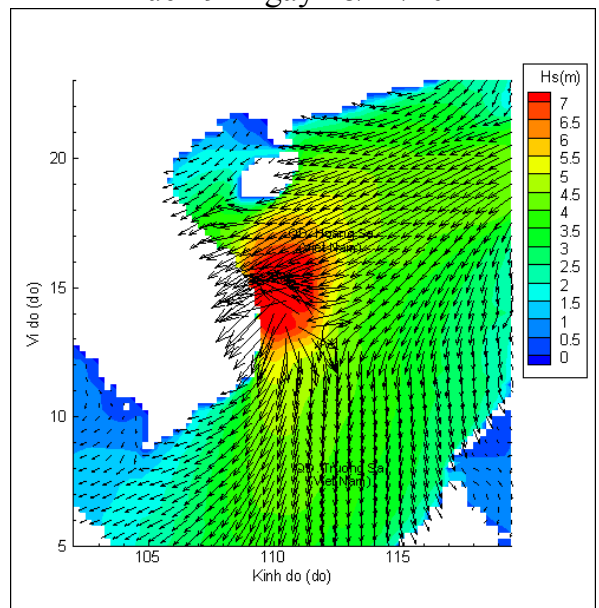
Lúc 07h ngày 18/12/2021



Lúc 19h ngày 18/12/2021



Lúc 07h ngày 19/12/2021



Lúc 19h ngày 19/12/2021