

BẢN TIN DỰ BÁO MỨC NƯỚC VÀ SÓNG BIỂN

(Lúc 13 giờ – ngày 13/12/2021)

Tỉnh/ TP	Huyện	Mức nước tổng cộng dự báo trong 48 giờ (cm)								
		13/12		14/12				15/12		
		13h	19h	1h	7h	13h	19h	1h	7h	13h
Quảng Ninh	Đầm Hà	-6	61	-28	-15	12	15	-19	22	36
	Cửa Ông	-3	54	-24	-16	9	18	-20	24	27
TP. Hải Phòng	Hòn Dấu	6	49	-17	-14	7	22	-21	29	18
	Bạch Long Vĩ	9	51	-14	-11	7	18	-11	28	17
Thái Bình	Thái Thụy	5	45	-16	-9	4	23	-23	33	13
Nam Định	Hải Hậu	7	39	-9	-7	1	21	-19	37	6
Ninh Bình	Kim Sơn	7	37	-10	-4	1	21	-21	38	5
Thanh Hóa	Quảng Xương	5	35	-7	-3	-1	22	-19	39	3
Nghệ An	Diễn Châu	5	28	0	-4	-2	18	-13	35	4
	Hòn Ngư	6	26	2	-3	-1	16	-10	34	3
Hà Tĩnh	Thạch Hà	11	21	10	-7	3	12	-3	26	7
Quảng Bình	Quảng Trạch	18	8	23	-13	12	3	11	13	12
	Quảng Ninh	18	0	27	-10	14	-1	17	10	11
Quảng Trị	Gio Linh	17	-7	28	-6	14	-4	21	8	9
	Cồn Cỏ	16	-10	25	-9	12	-6	20	7	7
Thừa Thiên Huế	Hương Trà	14	-14	28	-1	12	-8	23	6	7
	Phú Lộc	10	-18	28	1	8	-12	27	3	3
TP. Đà Nẵng	Sơn Trà	9	-20	28	4	8	-12	30	1	2
	Hoàng Sa	3	-29	19	0	1	-19	29	-8	-10
Quảng Nam	Tam Kỳ	9	-22	31	7	7	-12	33	-1	-1
	Cù Lao Chàm	7	-23	28	6	6	-13	31	0	-1
Quảng Ngãi	TP. Quảng Ngãi	12	-24	31	4	10	-12	35	-5	-1
	Lý Sơn	8	-25	27	3	7	-13	33	-5	-3
Bình Định	Phú Mỹ	13	-24	29	2	11	-12	36	-8	-2
	Quy Nhơn	4	-29	25	-2	11	-13	35	-11	-2
Phú Yên	Tp. Tuy Hòa	7	-32	21	-6	4	-21	30	-12	-5
Khánh Hòa	TP. Nha Trang	13	-27	30	5	8	-16	36	-5	-6
	Trường Sa	12	-25	23	8	2	-11	30	2	-12
Ninh Thuận	TP. PR-Tháp Chàm	13	-32	30	4	6	-19	36	-1	-9
Bình Thuận	TP. Phan Thiết	23	-24	36	36	1	9	24	39	-33
	Phú Quý	13	-28	31	14	4	-10	34	9	-13
Bà Rịa Vũng Tàu	Vũng Tàu	-5	9	-9	101	-45	58	-21	107	-86
	Côn Đảo	6	0	-2	93	-32	37	-6	99	-70
TPHCM	Cần Giờ	-7	9	-12	104	-48	60	-23	111	-87
Tiền Giang	Gò Công Tây	-6	9	-11	104	-49	62	-24	113	-90
Bến Tre	Ba Tri	-4	10	-9	106	-49	64	-17	116	-93
Trà Vinh	Duyên Hải	-4	13	-11	111	-48	62	-16	121	-91
Sóc Trăng	Tân Phú	0	16	-17	113	-42	54	-16	118	-78
Bạc Liêu	TP. Bạc Liêu	7	15	-22	108	-21	36	-7	105	-44
Cà Mau	Năm Căn	20	5	-13	91	-1	13	2	90	-18
	Trần Văn Thời	34	5	10	50	14	15	-1	59	2
Kiên Giang	Rạch Giá	33	5	12	20	14	24	-3	33	11
	Phủ Quốc	28	18	13	21	24	17	3	25	29
	Thổ Chu	28	17	22	27	22	13	11	30	25

Vùng Biển	Độ cao sóng biển dự báo trong 48 giờ		
	Độ cao sóng lớn nhất (m)	Hướng thịnh hành	Ghi chú
Bắc vịnh Bắc Bộ	1.3 - 2.0	Đông	Cảnh báo
Nam vịnh Bắc Bộ	1.2 - 2.2	Đông, Đông Bắc	Cảnh báo
Quảng Trị đến Quảng Ngãi	1.8 - 3.0	Đông Bắc, Đông	Cảnh báo
Bình Định đến Ninh Thuận	2.8 - 4.0	Đông Bắc	Cảnh báo
Bình Thuận đến Cà Mau	3.3 - 4.6	Đông Bắc	Cảnh báo
Cà Mau đến Kiên Giang	1.3 - 2.5	Đông Bắc	Cảnh báo
Quần đảo Hoàng Sa	3.1 - 3.5	Đông Bắc	Cảnh báo
Quần đảo Trường Sa	2.0 - 4.0	Bắc, Đông Bắc	Cảnh báo
Bắc Biển Đông	2.8 - 4.1	Đông Bắc	Cảnh báo
Giữa Biển Đông	2.1 - 3.8	Đông Bắc	Cảnh báo
Nam Biển Đông	2.4 - 4.5	Bắc, Đông Bắc	Cảnh báo

Tin phát lúc: 13 giờ 00

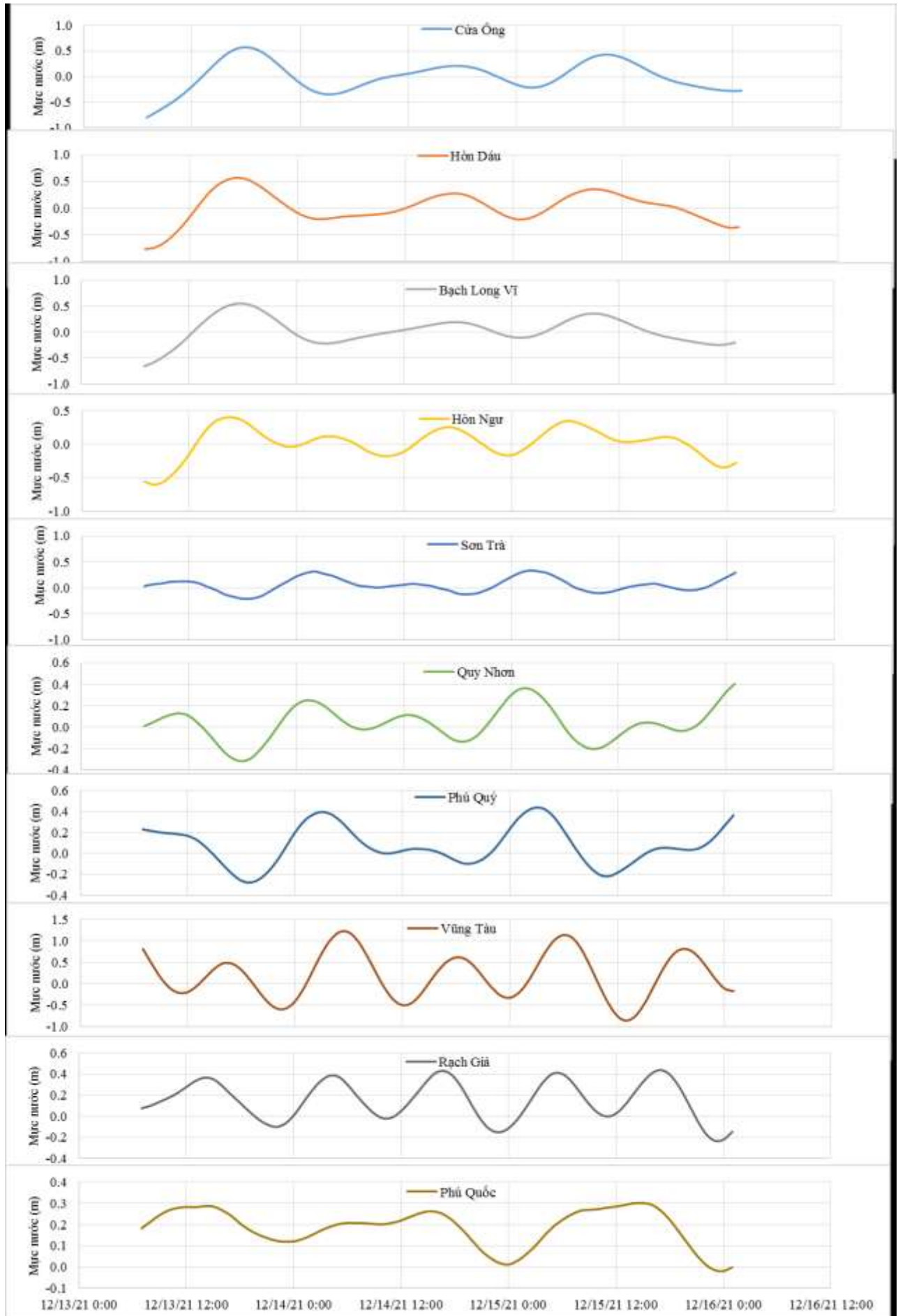
Thời điểm phát tin dự báo tiếp theo: 13 giờ 00 ngày 14/12/2021

Người xây dựng bản tin: Nguyễn Thị Lan

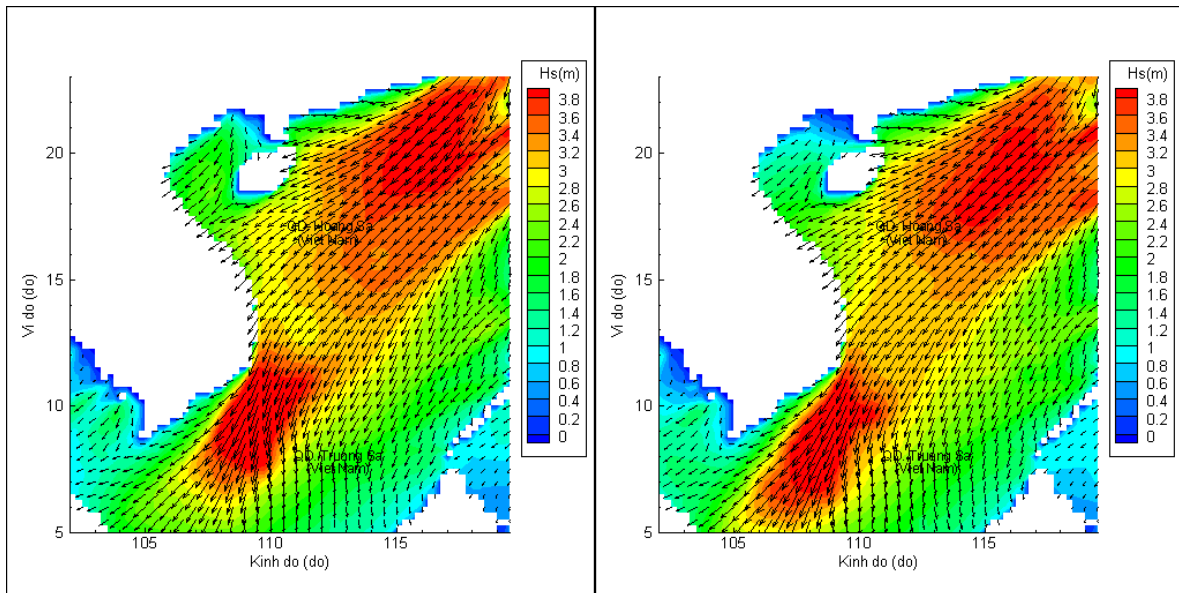
Người soát bản tin: Lê Quốc Huy

Biến trình mực nước tổng cộng tại 10 trạm Hải vãn

(Cửa Ông, Hòn Dấu, Bạch Long Vĩ, Hòn Ngự, Sơn Trà, Quy Nhơn, Phú Quý, Vũng Tàu, Rạch Giá, Phú Quốc)

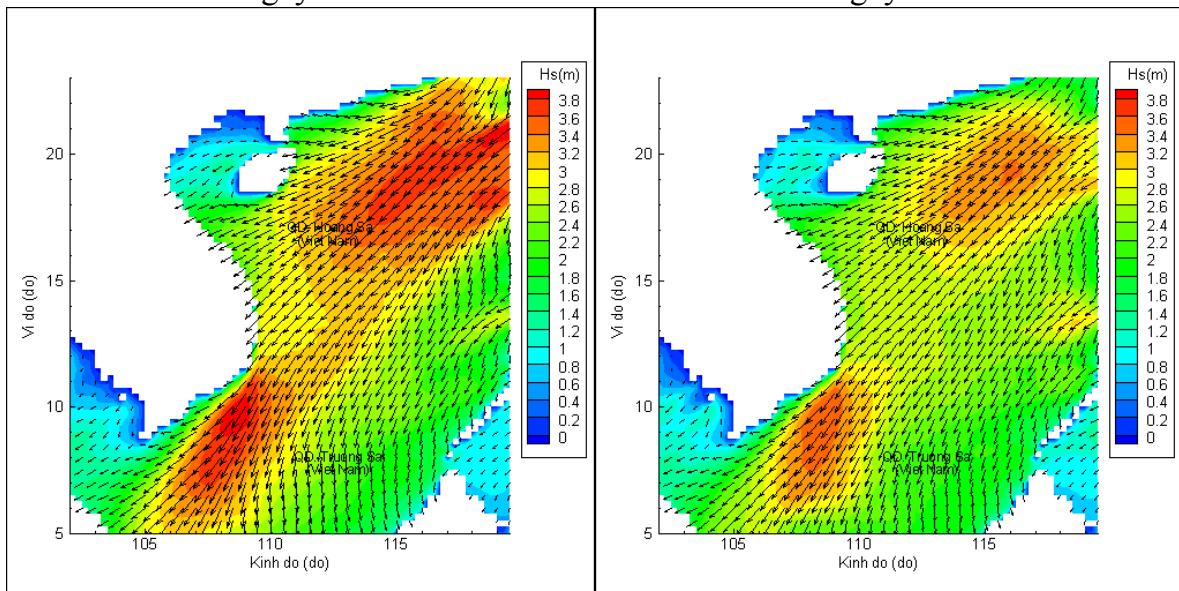


Phân bố độ cao sóng ven bờ và ngoài khơi biển Việt Nam



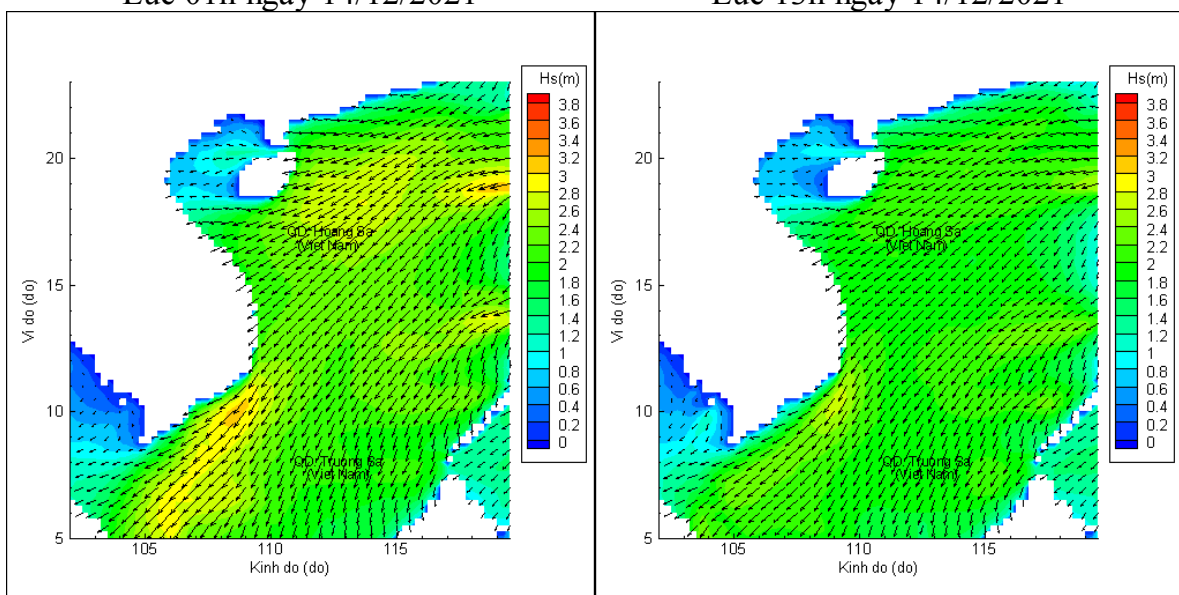
Lúc 13h ngày 13/12/2021

Lúc 19h ngày 13/12/2021



Lúc 01h ngày 14/12/2021

Lúc 13h ngày 14/12/2021



Lúc 01h ngày 15/12/2021

Lúc 13h ngày 15/12/2021