

BẢN TIN DỰ BÁO MỨC NƯỚC VÀ SÓNG BIỂN

(Lúc 13 giờ – ngày 12/12/2021)

Tỉnh/ TP	Huyện	Mức nước tổng cộng dự báo trong 48 giờ (cm)								
		12/12		13/12				14/12		
		13h	19h	1h	7h	13h	19h	1h	7h	13h
Quảng Ninh	Đầm Hà	36	101	-84	-78	0	69	-24	-15	12
	Cửa Ông	43	95	-61	-80	2	63	-18	-15	10
TP. Hải Phòng	Hòn Dấu	49	80	-42	-78	10	58	-11	-12	6
	Bạch Long Vĩ	49	79	-50	-65	14	58	-10	-10	7
Thái Bình	Thái Thụy	48	73	-37	-73	9	55	-10	-7	3
Nam Định	Hải Hậu	50	62	-21	-69	10	46	-3	-4	0
Ninh Bình	Kim Sơn	50	58	-19	-66	11	44	-4	-1	-1
Thanh Hóa	Quảng Xương	47	55	-12	-62	9	41	-2	0	-2
Nghệ An	Diễn Châu	44	49	9	-54	7	35	6	0	-1
	Hòn Ngư	43	46	12	-53	8	33	8	0	-1
Hà Tĩnh	Thạch Hà	42	40	23	-51	13	28	15	-4	5
Quảng Bình	Quảng Trạch	39	22	31	-45	21	14	28	-11	13
	Quảng Ninh	33	10	33	-34	21	5	31	-8	15
Quảng Trị	Gio Linh	26	-3	30	-25	19	-3	31	-5	14
	Cồn Cỏ	28	-5	26	-28	18	-5	28	-7	12
Thừa Thiên Huế	Hương Trà	18	-13	29	-10	16	-9	31	1	13
	Phú Lộc	10	-21	29	0	12	-15	31	4	10
TP. Đà Nẵng	Sơn Trà	5	-26	28	9	11	-17	31	6	9
	Hoàng Sa	-5	-38	9	12	2	-29	18	-3	-2
Quảng Nam	Tam Kỳ	0	-30	28	19	10	-19	32	8	8
	Cù Lao Chàm	-1	-31	25	14	7	-21	30	7	7
Quảng Ngãi	TP. Quảng Ngãi	2	-35	25	18	12	-22	32	6	10
	Lý Sơn	-1	-36	20	16	8	-24	28	4	6
Bình Định	Phú Mỹ	4	-33	21	15	13	-23	30	2	8
	Quy Nhơn	0	-42	12	8	9	-27	25	-3	8
Phú Yên	Tp. Tuy Hòa	-1	-42	12	8	6	-31	22	-7	1
Khánh Hòa	TP. Nha Trang	6	-38	23	18	12	-27	28	1	2
	Trường Sa	9	-40	18	21	11	-26	22	7	0
Ninh Thuận	TP. PR-Tháp Chàm	7	-46	24	15	11	-34	28	1	0
Bình Thuận	TP. Phan Thiết	38	-59	46	32	23	-28	33	30	-4
	Phú Quý	11	-46	28	25	13	-29	30	12	1
Bà Rịa Vũng Tàu	Vũng Tàu	36	-48	14	83	-1	10	-8	99	-44
	Côn Đảo	46	-52	12	78	8	-2	-2	92	-32
TPHCM	Cần Giờ	37	-48	12	83	-1	12	-10	101	-46
Tiền Giang	Gò Công Tây	41	-51	15	80	0	12	-9	101	-47
Bến Tre	Ba Tri	44	-50	19	81	-1	14	-8	102	-47
Trà Vinh	Duyên Hải	45	-49	15	90	-2	14	-9	110	-47
Sóc Trăng	Tân Phú	45	-40	2	95	0	14	-15	112	-41
Bạc Liêu	TP. Bạc Liêu	43	-25	-22	102	7	15	-20	107	-21
Cà Mau	Năm Căn	45	-20	-27	91	19	7	-13	91	-1
	Trần Văn Thời	49	-13	2	39	30	5	7	52	17
Kiên Giang	Rạch Giá	43	2	7	0	21	9	6	22	21
	Phú Quốc	25	19	2	10	22	19	11	23	28
	Thổ Chu	24	13	12	20	22	15	19	28	26

Vùng Biển	Độ cao sóng biển dự báo trong 48 giờ		
	Độ cao sóng lớn nhất (m)	Hướng thịnh hành	Ghi chú
Bắc vịnh Bắc Bộ	0.3 - 2.4	Đông, Đông Bắc	Cảnh báo
Nam vịnh Bắc Bộ	1.2 - 2.6	Đông, Đông Bắc	Cảnh báo
Quảng Trị đến Quảng Ngãi	2.0 - 3.2	Đông, Đông Bắc	Cảnh báo
Bình Định đến Ninh Thuận	3.0 - 3.6	Đông Bắc	Cảnh báo
Bình Thuận đến Cà Mau	1.3 - 4.1	Đông Bắc	Cảnh báo
Cà Mau đến Kiên Giang	0.3 - 2.8	Đông Bắc	Cảnh báo
Quần đảo Hoàng Sa	3.3 - 3.7	Đông Bắc	Cảnh báo
Quần đảo Trường Sa	2.0 - 3.3	Đông Bắc, Bắc	Cảnh báo
Bắc Biển Đông	1.7 - 4.3	Đông Bắc, Đông	Cảnh báo
Giữa Biển Đông	1.0 - 3.8	Đông Bắc	Cảnh báo
Nam Biển Đông	1.2 - 4.0	Đông Bắc, Bắc	Cảnh báo

Tin phát lúc: 13 giờ 00

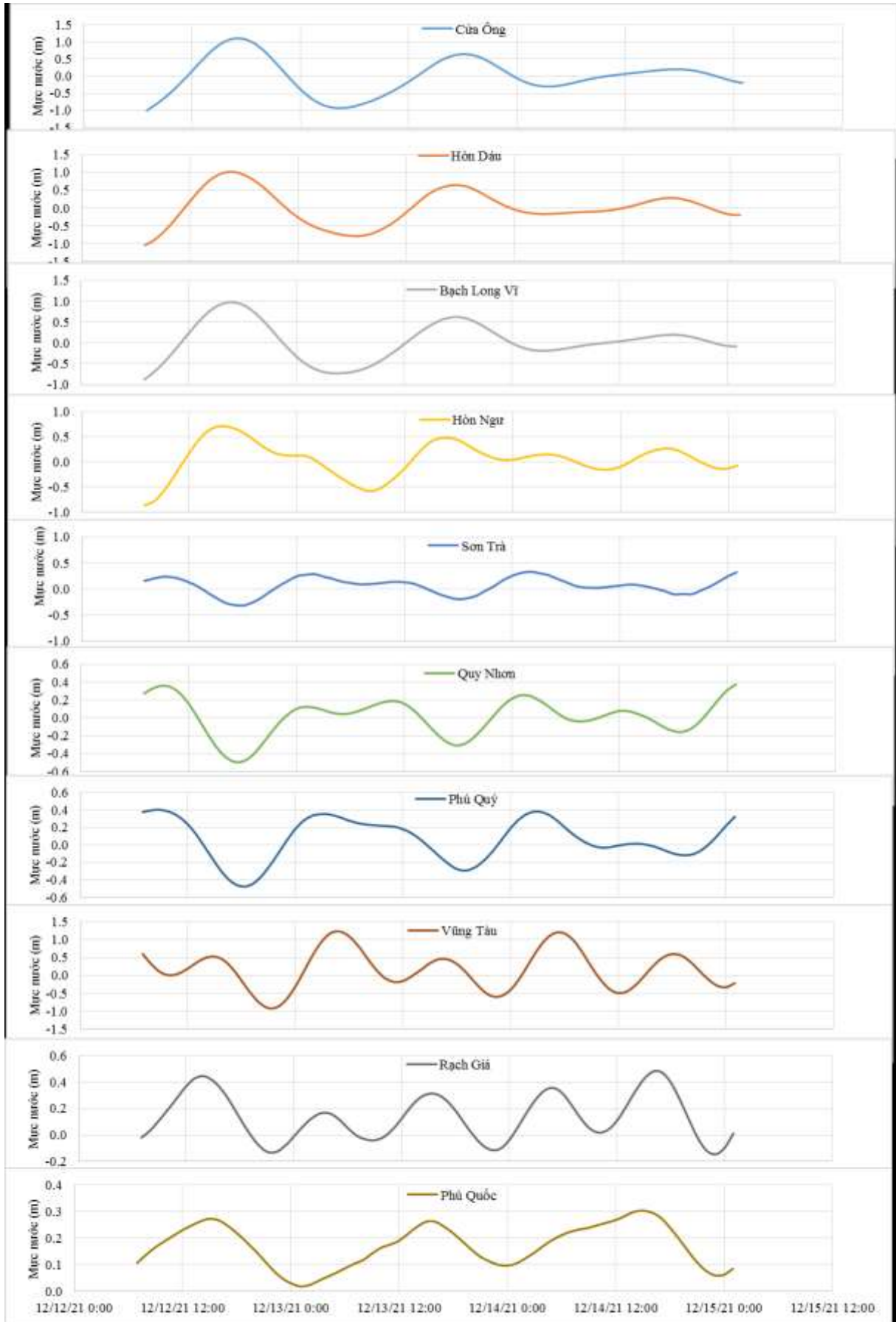
Thời điểm phát tin dự báo tiếp theo: 13 giờ 00 ngày 13/12/2021

Người xây dựng bản tin: Đặng Linh Chi

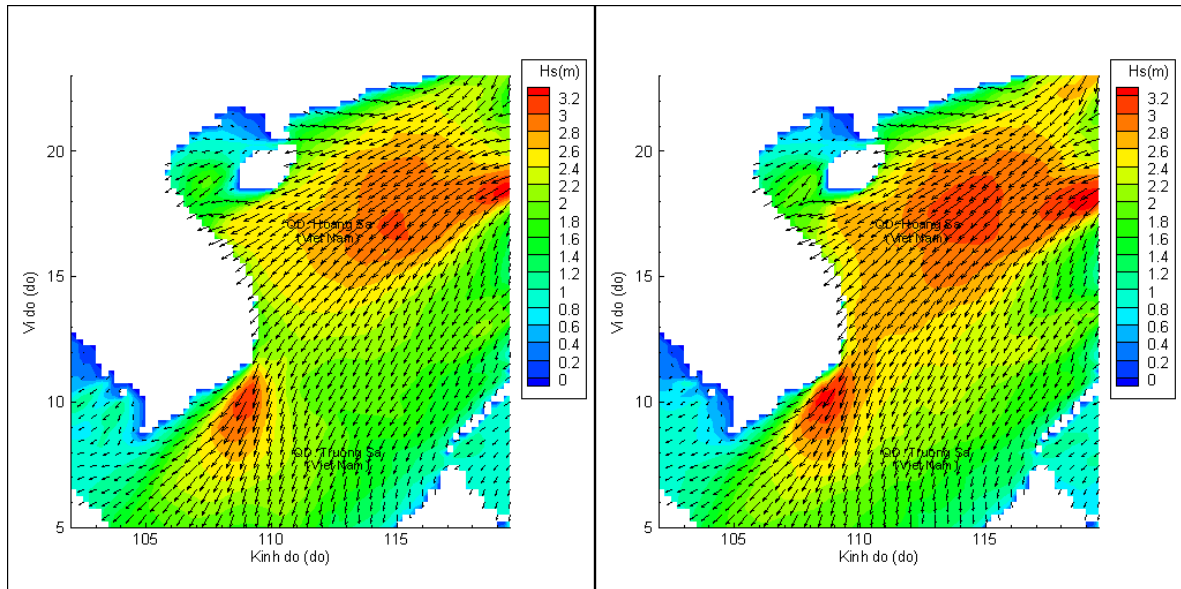
Người soát bản tin: Lê Quốc Huy

Biến trình mực nước tổng cộng tại 10 trạm Hải vãn

(Cửa Ông, Hòn Dấu, Bạch Long Vĩ, Hòn Ngự, Sơn Trà, Quy Nhơn, Phú Quý, Vũng Tàu, Rạch Giá, Phú Quốc)

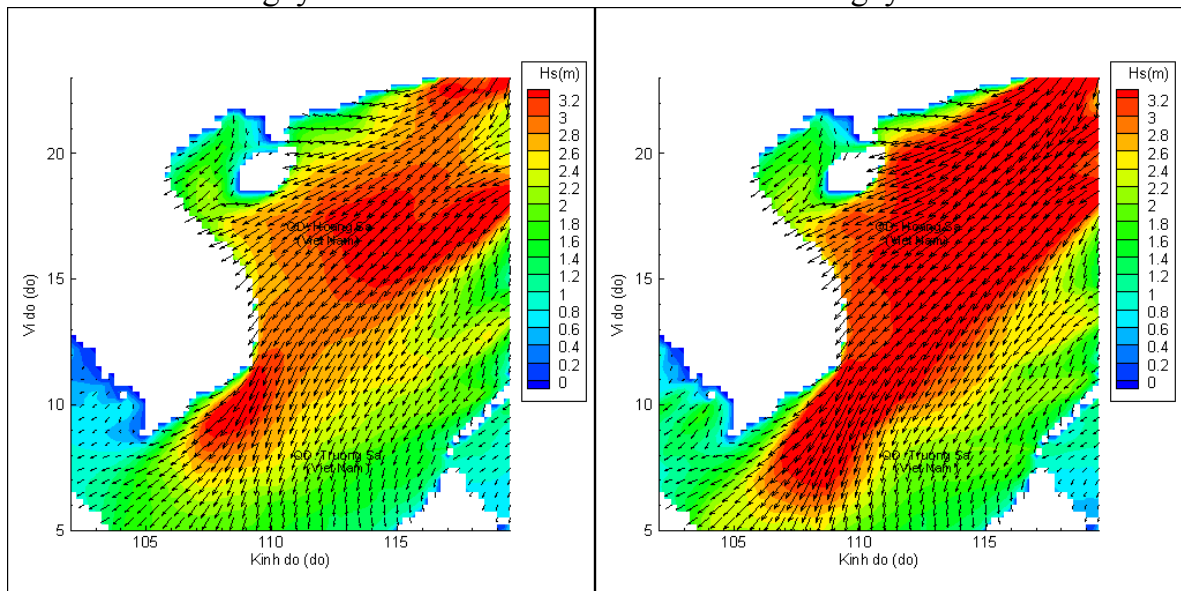


Phân bố độ cao sóng ven bờ và ngoài khơi biển Việt Nam



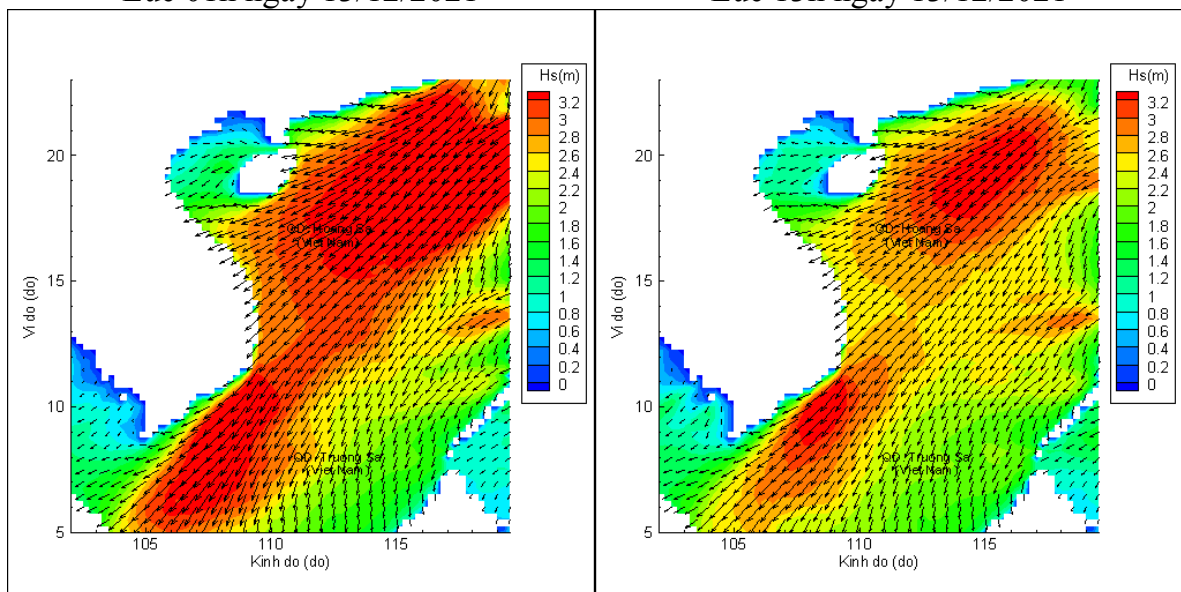
Lúc 13h ngày 12/12/2021

Lúc 19h ngày 12/12/2021



Lúc 01h ngày 13/12/2021

Lúc 13h ngày 13/12/2021



Lúc 01h ngày 14/12/2021

Lúc 13h ngày 14/12/2021