

**BẢN TIN DỰ BÁO MỨC NƯỚC VÀ SÓNG BIỂN**

(Lúc 13 giờ – ngày 02/12/2021)

Tỉnh/ TP	Huyện	Mức nước tổng cộng dự báo trong 48 giờ (cm)								
		02/12		03/12				04/12		
		13h	19h	1h	7h	13h	19h	1h	7h	13h
Quảng Ninh	Đầm Hà	14	-67	-24	43	59	-109	-47	62	117
	Cửa Ông	6	-47	-34	51	43	-85	-59	77	93
TP. Hải Phòng	Hòn Dấu	-8	-31	-40	65	24	-62	-73	88	70
	Bạch Long Vĩ	-13	-39	-24	61	16	-73	-49	86	61
Thái Bình	Thái Thụy	-13	-26	-44	70	16	-53	-77	93	60
Nam Định	Hải Hậu	-22	-16	-46	76	1	-36	-77	101	40
Ninh Bình	Kim Sơn	-24	-13	-50	78	-1	-31	-80	103	37
Thanh Hóa	Quảng Xương	-25	-9	-50	77	-4	-25	-81	101	33
Nghệ An	Diễn Châu	-21	-4	-44	71	-3	-16	-75	93	27
	Hòn Ngư	-21	-5	-41	72	-5	-16	-72	94	24
Hà Tĩnh	Thạch Hà	-15	-4	-35	65	-4	-11	-65	87	20
Quảng Bình	Quảng Trạch	-6	-3	-23	48	-7	-2	-48	70	5
	Quảng Ninh	-5	0	-15	39	-12	5	-36	59	-8
Quảng Trị	Gio Linh	-5	1	-6	29	-16	10	-22	48	-21
	Cồn Cỏ	-9	-3	-7	28	-21	4	-23	49	-25
Thừa Thiên Huế	Hương Trà	-3	0	3	18	-19	11	-7	34	-30
	Phú Lộc	-2	0	12	8	-22	12	6	22	-38
TP. Đà Nẵng	Sơn Trà	-1	-1	18	-1	-24	12	16	12	-43
	Hoàng Sa	-10	-7	34	-21	-33	-2	42	-8	-59
Quảng Nam	Tam Kỳ	-1	3	28	-8	-26	14	31	3	-49
	Cù Lao Chàm	-2	0	24	-7	-26	12	26	4	-48
Quảng Ngãi	TP. Quảng Ngãi	-3	5	35	-14	-29	15	41	-1	-57
	Lý Sơn	-5	1	33	-17	-30	10	40	-4	-56
Bình Định	Phú Mỹ	-2	9	39	-19	-30	16	47	-5	-68
	Quy Nhơn	-10	3	35	-27	-37	10	43	-14	-68
Phú Yên	Tp. Tuy Hòa	-10	2	33	-24	-38	10	42	-10	-66
Khánh Hòa	TP. Nha Trang	-7	8	38	-11	-36	15	45	1	-66
	Trường Sa	-13	9	34	-4	-44	16	42	10	-72
Ninh Thuận	TP. PR-Tháp Chàm	-13	8	32	-5	-46	18	38	10	-78
Bình Thuận	TP. Phan Thiết	-52	69	4	64	-96	82	6	83	-128
	Phú Quý	-21	20	32	10	-54	30	37	27	-83
Bà Rịa Vũng Tàu	Vũng Tàu	-118	130	-34	136	-147	115	0	130	-147
	Côn Đảo	-95	89	-10	120	-118	68	29	120	-118
TPHCM	Cần Giờ	-120	136	-39	141	-150	117	-4	134	-147
Tiền Giang	Gò Công Tây	-125	140	-42	146	-155	121	-6	137	-151
Bến Tre	Ba Tri	-127	139	-34	147	-152	118	6	137	-147
Trà Vinh	Duyên Hải	-120	128	-23	147	-143	102	23	136	-137
Sóc Trăng	Tân Phú	-102	105	-12	134	-117	71	40	122	-104
Bạc Liêu	TP. Bạc Liêu	-59	59	19	104	-61	11	75	90	-42
Cà Mau	Năm Căn	-20	19	37	84	-24	-28	79	80	-7
	Trần Văn Thời	14	34	0	72	-23	6	5	86	-5
Kiên Giang	Rạch Giá	7	60	-36	58	-35	33	-40	72	-14
	Phú Quốc	46	30	-5	31	15	7	-12	42	37
	Thổ Chu	49	28	16	37	19	7	5	47	37

Vùng Biển	Độ cao sóng biển dự báo trong 48 giờ		
	Độ cao sóng lớn nhất (m)	Hướng thịnh hành	Ghi chú
Bắc vịnh Bắc Bộ	0.3 - 1.5	Đông Bắc, Đông	
Nam vịnh Bắc Bộ	1.0 - 2.2	Đông Bắc, Đông	Cảnh báo
Quảng Trị đến Quảng Ngãi	1.9 - 3.5	Đông Bắc, Đông	Cảnh báo
Bình Định đến Ninh Thuận	3.2 - 4.1	Đông Bắc	Cảnh báo
Bình Thuận đến Cà Mau	2.3 - 4.5	Đông Bắc, Đông	Cảnh báo
Cà Mau đến Kiên Giang	1.3 - 2.9	Đông Bắc, Đông	Cảnh báo
Quần đảo Hoàng Sa	3.4 - 3.6	Đông Bắc	Cảnh báo
Quần đảo Trường Sa	2.5 - 4.2	Bắc	Cảnh báo
Bắc Biển Đông	2.4 - 4.6	Đông Bắc	Cảnh báo
Giữa Biển Đông	2.5 - 4.0	Đông Bắc, Bắc	Cảnh báo
Nam Biển Đông	2.4 - 4.4	Bắc, Đông Bắc	Cảnh báo

**Tin phát lúc: 13 giờ 00**

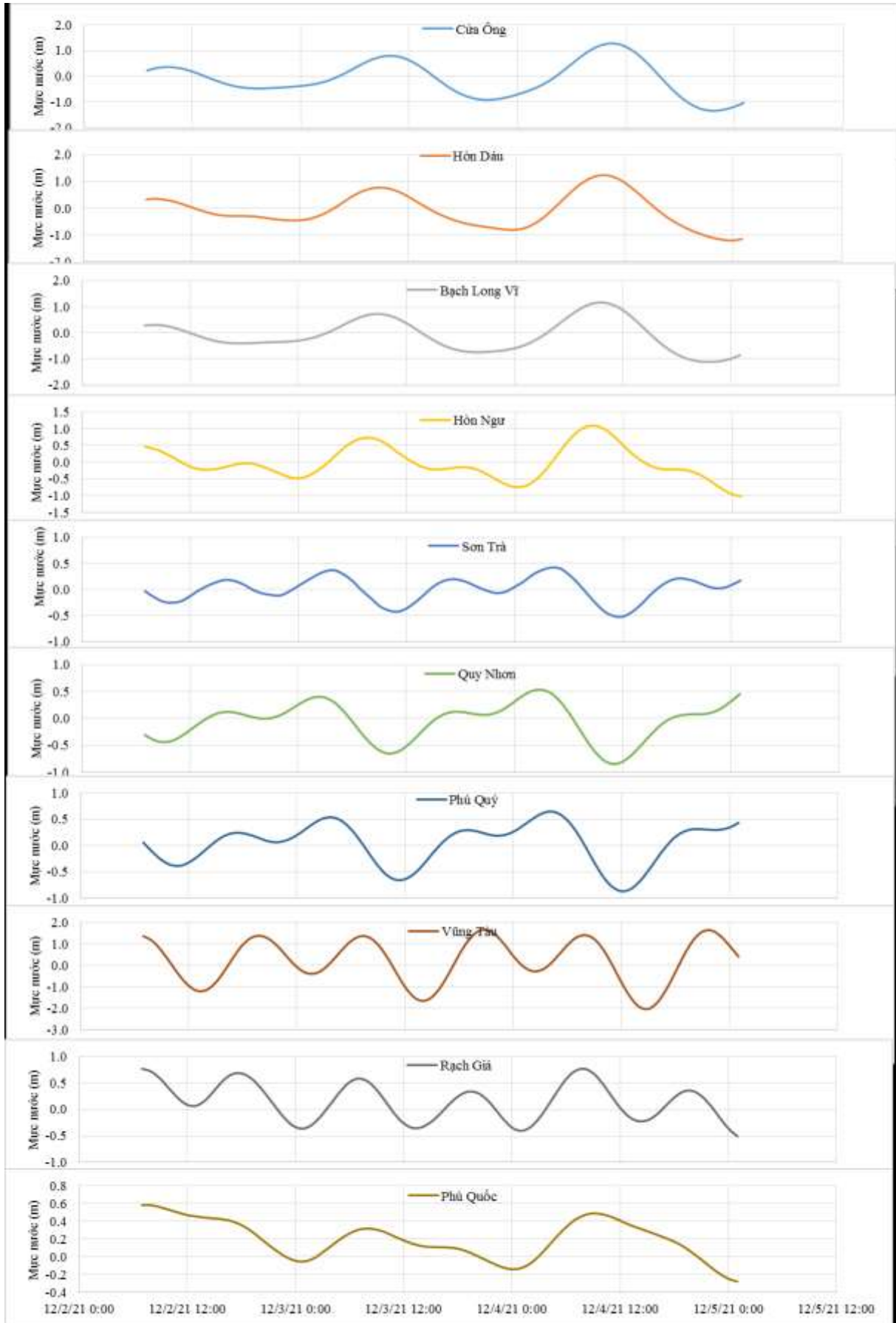
Thời điểm phát tin dự báo tiếp theo: 13 giờ 00 ngày 03/12/2021

Người xây dựng bản tin: Nguyễn Hồng Hạnh

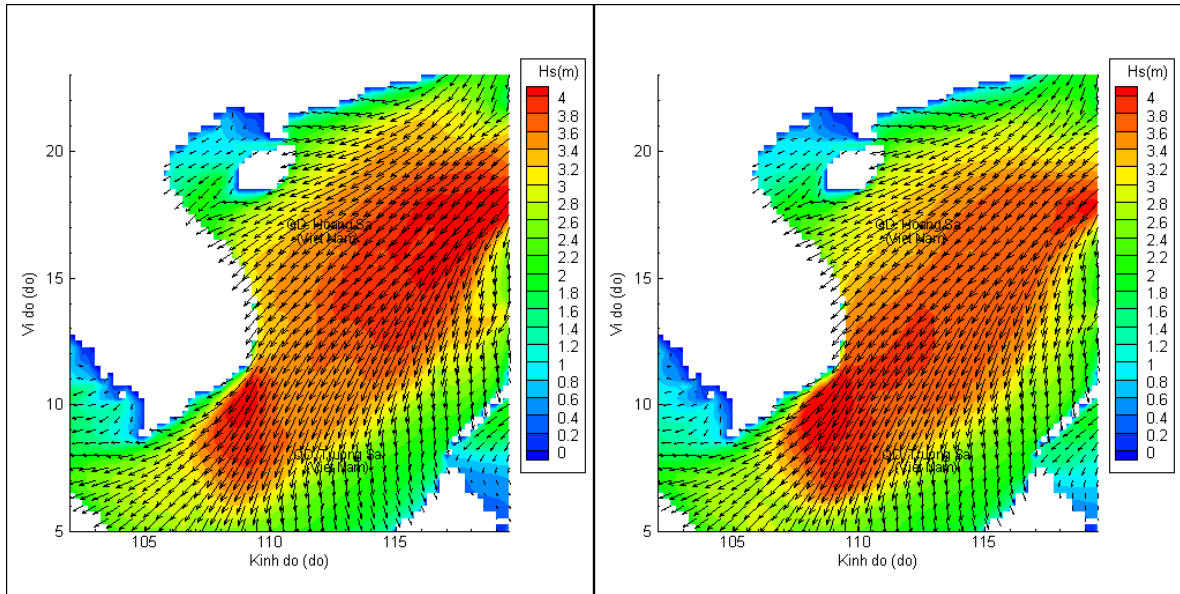
Người soát bản tin: Lê Quốc Huy

## Biến trình mực nước tổng cộng tại 10 trạm Hải văn

(Cửa Ông, Hòn Dấu, Bạch Long Vĩ, Hòn Ngự, Sơn Trà, Quy Nhơn, Phú Quý, Vũng Tàu, Rạch Giá, Phú Quốc)

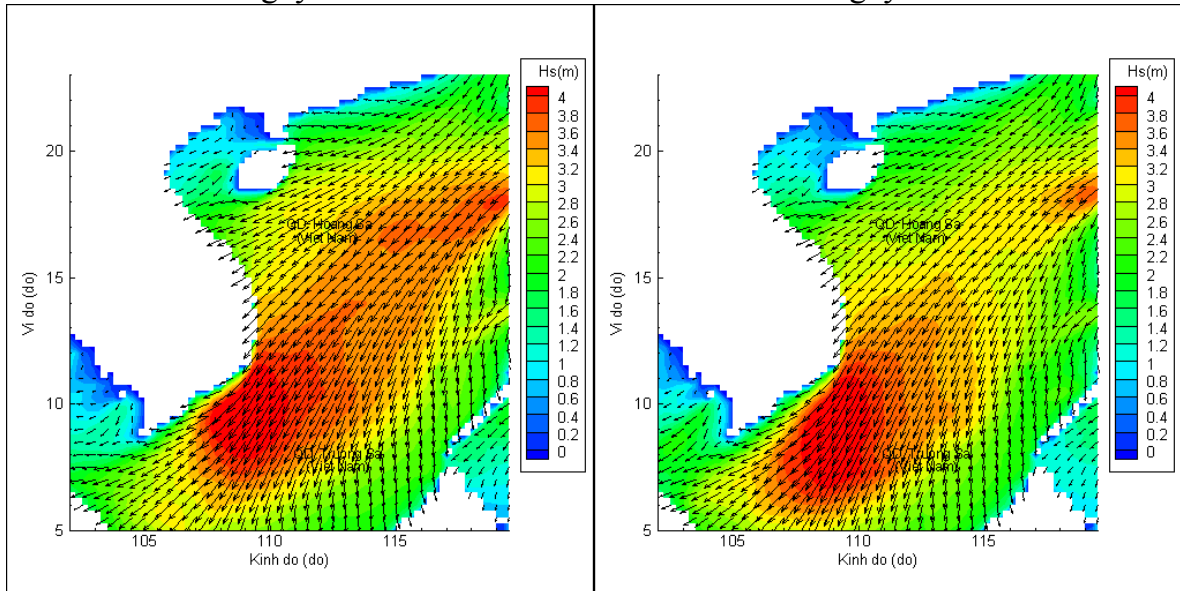


# Phân bố độ cao sóng ven bờ và ngoài khơi biển Việt Nam



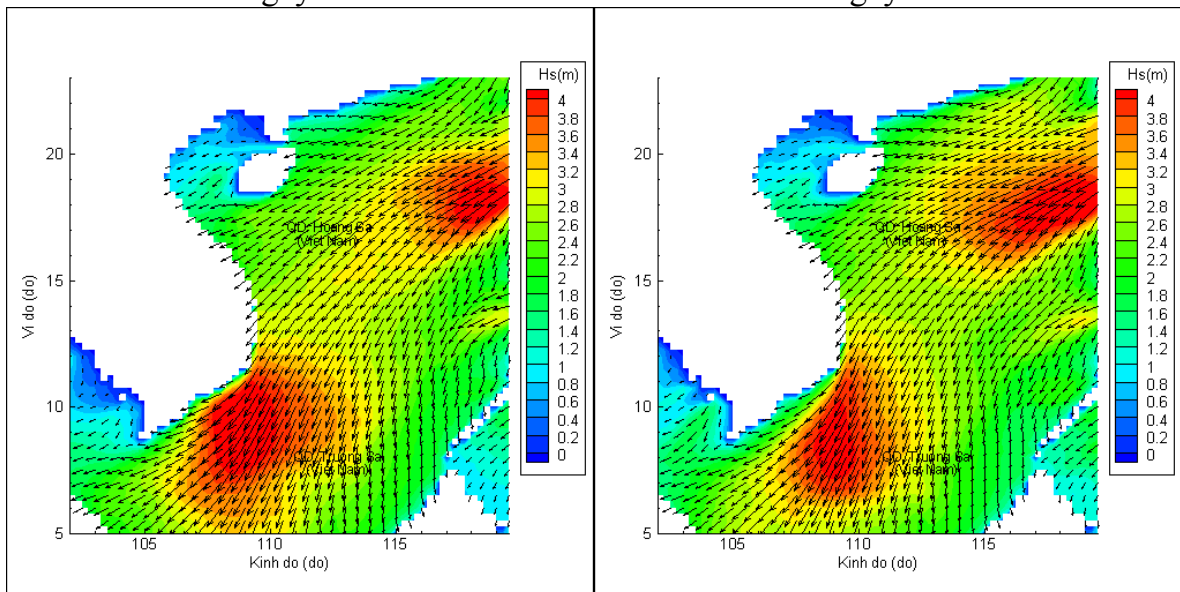
Lúc 13h ngày 02/12/2021

Lúc 19h ngày 02/12/2021



Lúc 01h ngày 03/12/2021

Lúc 13h ngày 03/12/2021



Lúc 01h ngày 04/12/2021

Lúc 13h ngày 04/12/2021