

**BẢN TIN DỰ BÁO MỨC NƯỚC VÀ SÓNG BIỂN**

(Lúc 13 giờ – ngày 29/11/2021)

Tỉnh/ TP	Huyện	Mức nước tổng cộng dự báo trong 48 giờ (cm)								
		29/11		30/11				01/12		
		13h	19h	1h	7h	13h	19h	1h	7h	13h
Quảng Ninh	Đầm Hà	25	102	-49	-79	-25	39	-38	-41	-3
	Cửa Ông	31	95	-37	-71	-12	40	-32	-41	-7
TP. Hải Phòng	Hòn Dấu	33	83	-27	-66	-12	37	-21	-28	-10
	Bạch Long Vĩ	39	80	-33	-58	-4	43	-19	-22	-8
Thái Bình	Thái Thụy	32	78	-25	-60	-13	35	-22	-22	-13
Nam Định	Hải Hậu	32	68	-14	-54	-10	32	-13	-16	-17
Ninh Bình	Kim Sơn	32	65	-13	-52	-10	30	-14	-13	-18
Thanh Hóa	Quảng Xương	30	61	-8	-47	-7	29	-10	-10	-18
Nghệ An	Diễn Châu	29	52	1	-42	3	23	0	-7	-14
	Hòn Ngư	29	50	3	-40	5	23	3	-6	-15
Hà Tĩnh	Thạch Hà	32	43	11	-37	13	19	11	-7	-9
Quảng Bình	Quảng Trạch	37	25	22	-31	25	13	25	-7	3
	Quảng Ninh	36	13	27	-22	28	7	28	-5	6
Quảng Trị	Gio Linh	35	2	28	-12	29	-2	29	-1	10
	Cồn Cỏ	34	-2	23	-18	26	-6	24	-7	6
Thừa Thiên Huế	Hương Trà	31	-9	28	-4	28	-9	29	2	13
	Phú Lộc	27	-18	30	3	24	-17	27	3	13
TP. Đà Nẵng	Sơn Trà	25	-23	30	10	25	-21	27	3	14
	Hoàng Sa	13	-37	8	8	16	-29	14	-9	7
Quảng Nam	Tam Kỳ	25	-27	30	19	27	-20	29	5	17
	Cù Lao Chàm	21	-29	27	13	23	-23	26	3	14
Quảng Ngãi	TP. Quảng Ngãi	27	-29	25	19	29	-21	26	1	19
	Lý Sơn	20	-32	21	14	24	-24	23	-1	15
Bình Định	Phú Mỹ	28	-28	19	16	30	-18	23	-2	16
	Quy Nhơn	25	-30	16	16	26	-29	12	-15	16
Phú Yên	Tp. Tuy Hòa	18	-40	5	8	24	-24	14	-11	13
Khánh Hòa	TP. Nha Trang	22	-36	14	16	27	-20	21	1	14
	Trường Sa	20	-40	11	17	21	-24	17	5	10
Ninh Thuận	TP. PR-Tháp Chàm	22	-44	15	12	23	-29	21	3	13
Bình Thuận	TP. Phan Thiết	31	-46	17	31	15	-11	6	43	-11
	Phú Quý	22	-43	17	18	20	-24	19	11	5
Bà Rịa Vũng Tàu	Vũng Tàu	17	-11	-33	94	-30	47	-53	123	-72
	Côn Đảo	24	-21	-40	85	-22	29	-47	102	-60
TPHCM	Cần Giờ	20	-7	-33	95	-31	52	-57	129	-75
Tiền Giang	Gò Công Tây	22	-6	-32	97	-30	54	-58	131	-77
Bến Tre	Ba Tri	33	3	-28	104	-27	58	-53	139	-74
Trà Vinh	Duyên Hải	25	-4	-40	105	-33	52	-54	138	-73
Sóc Trăng	Tân Phú	27	-1	-46	104	-28	48	-53	129	-61
Bạc Liêu	TP. Bạc Liêu	32	4	-58	99	-15	38	-50	113	-31
Cà Mau	Năm Căn	39	-4	-54	77	4	19	-34	86	-5
	Trần Văn Thời	33	-16	-29	23	4	5	-16	43	-1
Kiên Giang	Rạch Giá	16	-6	-29	1	-17	10	-32	27	-15
	Phú Quốc	11	7	-16	-4	-1	11	-5	15	13
	Thổ Chu	14	3	-1	2	3	3	7	18	19

Vùng Biển	Độ cao sóng biển dự báo trong 48 giờ		
	Độ cao sóng lớn nhất (m)	Hướng thịnh hành	Ghi chú
Bắc vịnh Bắc Bộ	2.3 - 3.3	Đông Bắc, Đông	Cảnh báo
Nam vịnh Bắc Bộ	2.2 - 3.2	Đông Bắc	Cảnh báo
Quảng Trị đến Quảng Ngãi	2.2 - 3.6	Đông Bắc	Cảnh báo
Bình Định đến Ninh Thuận	3.7 - 4.2	Đông Bắc	Cảnh báo
Bình Thuận đến Cà Mau	2.3 - 4.5	Đông Bắc	Cảnh báo
Cà Mau đến Kiên Giang	0.3 - 1.9	Đông Bắc, Đông	
Quần đảo Hoàng Sa	3.5 - 3.7	Đông Bắc	Cảnh báo
Quần đảo Trường Sa	1.7 - 3.3	Bắc	Cảnh báo
Bắc Biển Đông	2.6 - 5.0	Đông Bắc	Cảnh báo
Giữa Biển Đông	2.0 - 4.1	Bắc, Đông Bắc	Cảnh báo
Nam Biển Đông	1.9 - 3.7	Bắc	Cảnh báo

**Tin phát lúc: 13 giờ 00**

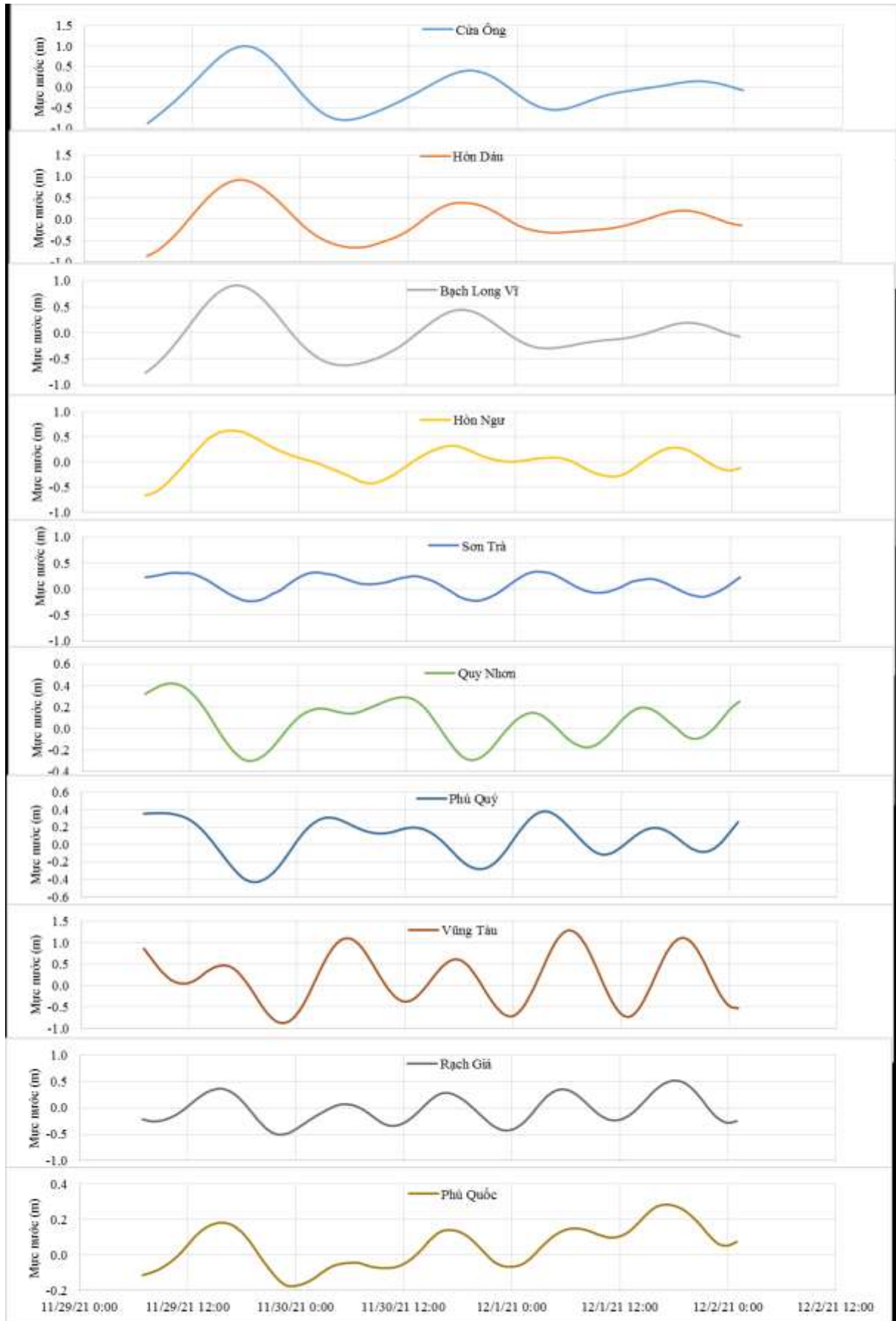
Thời điểm phát tin dự báo tiếp theo: 13 giờ 00 ngày 30/11/2021

Người xây dựng bản tin: Trần Văn Mỹ

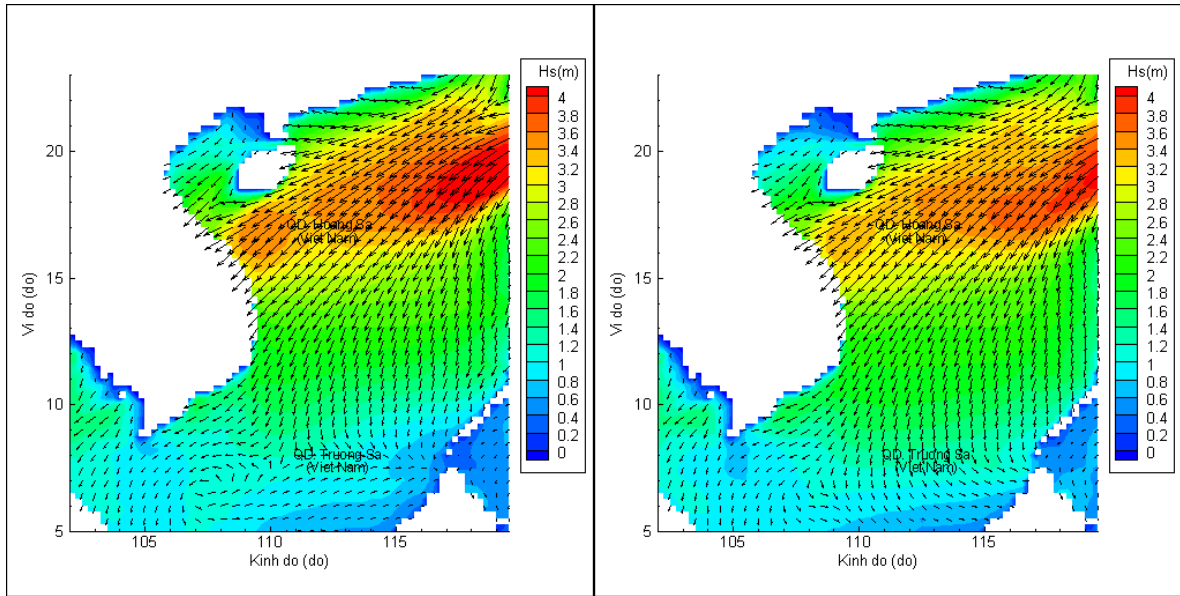
Người soát bản tin: Lê Quốc Huy

## Biến trình mực nước tổng cộng tại 10 trạm Hải văn

(Cửa Ông, Hòn Dấu, Bạch Long Vĩ, Hòn Ngư, Sơn Trà, Quy Nhơn, Phú Quý, Vũng Tàu, Rạch Giá, Phú Quốc)

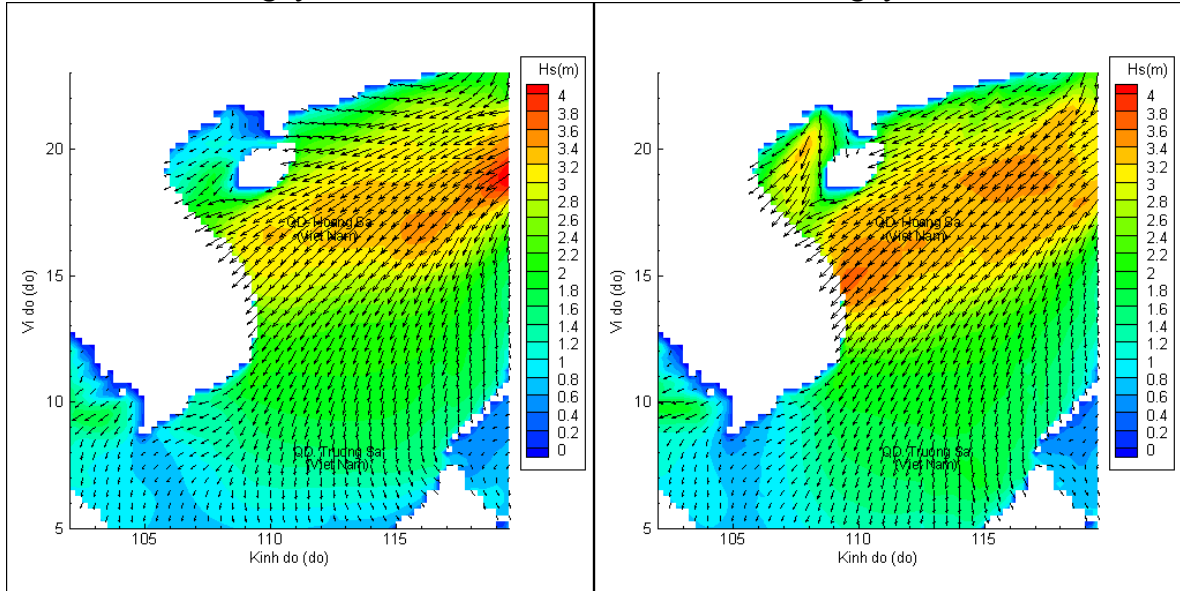


# Phân bố độ cao sóng ven bờ và ngoài khơi biển Việt Nam



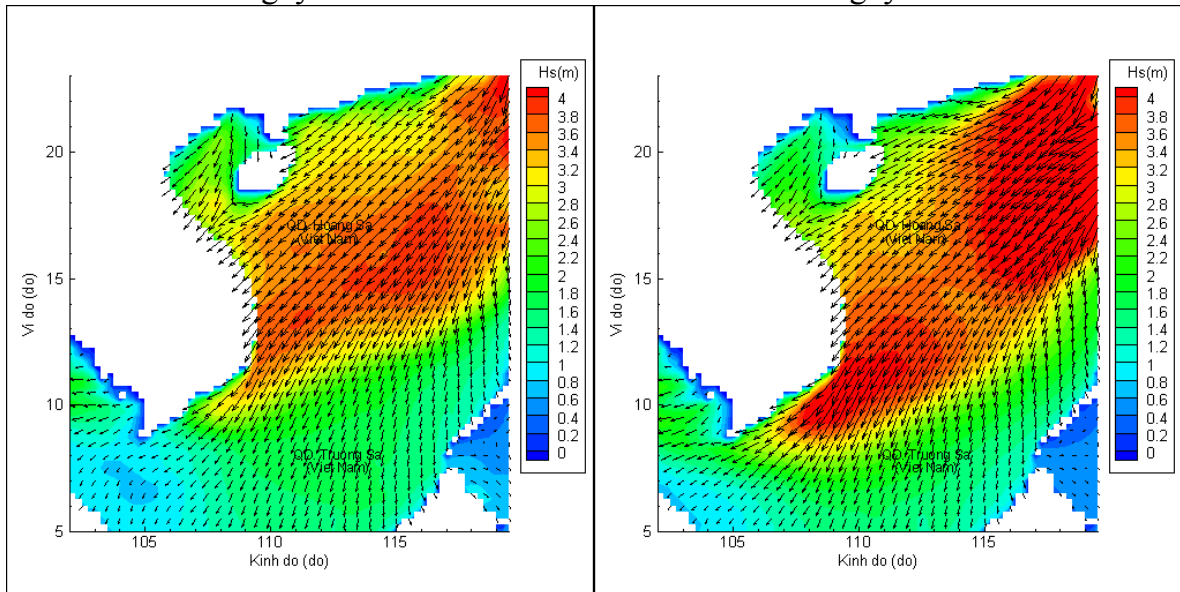
Lúc 13h ngày 29/11/2021

Lúc 19h ngày 29/11/2021



Lúc 01h ngày 30/11/2021

Lúc 13h ngày 30/11/2021



Lúc 01h ngày 01/12/2021

Lúc 13h ngày 01/12/2021