

BẢN TIN DỰ BÁO MỨC NƯỚC VÀ SÓNG BIỂN

(Lúc 13 giờ – ngày 27/11/2021)

Tỉnh/ TP	Huyện	Mức nước tổng cộng dự báo trong 48 giờ (cm)								
		27/11		28/11				29/11		
		13h	19h	1h	7h	13h	19h	1h	7h	13h
Quảng Ninh	Đầm Hà	111	125	-119	-104	71	129	-73	-84	39
	Cửa Ông	111	113	-103	-109	72	117	-60	-88	40
TP. Hải Phòng	Hòn Dấu	109	100	-80	-107	74	103	-45	-85	42
	Bạch Long Vĩ	117	85	-88	-92	82	92	-56	-74	49
Thái Bình	Thái Thụy	108	93	-71	-103	73	96	-41	-80	41
Nam Định	Hải Hậu	106	80	-54	-95	75	85	-28	-75	42
Ninh Bình	Kim Sơn	104	76	-49	-92	73	81	-23	-71	42
Thanh Hóa	Quảng Xương	99	73	-40	-86	72	78	-15	-66	42
Nghệ An	Diễn Châu	86	66	-24	-75	67	71	-2	-56	40
	Hòn Ngư	85	66	-22	-72	67	72	2	-53	40
Hà Tĩnh	Thạch Hà	78	60	-15	-71	62	66	9	-53	39
Quảng Bình	Quảng Trạch	57	37	-1	-58	50	39	19	-47	36
	Quảng Ninh	47	25	10	-37	47	29	27	-29	39
Quảng Trị	Gio Linh	35	9	16	-18	41	14	31	-15	38
	Cồn Cỏ	40	10	11	-14	47	16	28	-13	45
Thừa Thiên Huế	Hương Trà	21	-4	20	4	32	0	32	2	36
	Phú Lộc	7	-14	27	21	23	-11	36	17	33
TP. Đà Nẵng	Sơn Trà	-2	-22	30	36	17	-19	37	29	31
	Hoàng Sa	-9	-41	16	57	12	-32	20	43	27
Quảng Nam	Tam Kỳ	-14	-36	26	44	6	-34	28	32	20
	Cù Lao Chàm	-8	-29	29	43	11	-28	31	30	22
Quảng Ngãi	TP. Quảng Ngãi	-23	-45	23	53	11	-38	25	36	24
	Lý Sơn	-16	-44	17	46	0	-44	15	27	16
Bình Định	Phú Mỹ	-5	-42	18	55	11	-39	15	30	24
	Quy Nhơn	-5	-42	17	55	11	-38	14	32	24
Phú Yên	Tp. Tuy Hòa	-7	-48	14	53	9	-40	15	36	27
Khánh Hòa	TP. Nha Trang	-5	-50	17	54	10	-46	16	35	24
	Trường Sa	5	-43	28	67	21	-39	22	43	27
Ninh Thuận	TP. PR-Tháp Chàm	-4	-53	24	56	13	-50	20	35	25
Bình Thuận	TP. Phan Thiết	31	-84	53	58	46	-66	38	41	38
	Phú Quý	13	-60	37	61	27	-53	33	37	33
Bà Rịa Vũng Tàu	Vũng Tàu	68	-119	44	80	61	-60	5	83	21
	Côn Đảo	76	-114	29	93	72	-53	0	89	32
TPHCM	Cần Giờ	76	-122	48	81	64	-63	6	85	21
Tiền Giang	Gò Công Tây	81	-133	49	73	67	-69	13	82	25
Bến Tre	Ba Tri	81	-136	46	71	65	-71	11	84	25
Trà Vinh	Duyên Hải	78	-138	29	73	56	-73	-5	90	20
Sóc Trăng	Tân Phú	69	-128	-6	67	38	-70	-40	89	7
Bạc Liêu	TP. Bạc Liêu	62	-124	-59	68	19	-60	-76	87	-6
Cà Mau	Năm Căn	58	-94	-74	56	24	-52	-77	72	14
	Trần Văn Thời	57	-46	-29	1	34	-29	-24	17	30
Kiên Giang	Rạch Giá	61	-14	0	-27	39	-5	1	-6	32
	Phú Quốc	47	32	1	-8	9	3	-15	-14	11
	Thổ Chu	40	25	8	4	11	3	-3	-2	15

Vùng Biển	Độ cao sóng biển dự báo trong 48 giờ		
	Độ cao sóng lớn nhất (m)	Hướng thịnh hành	Ghi chú
Bắc vịnh Bắc Bộ	1.3 - 1.9	Đông Bắc, Đông	Cảnh báo
Nam vịnh Bắc Bộ	1.1 - 2.8	Đông Bắc	Cảnh báo
Quảng Trị đến Quảng Ngãi	2.3 - 4.2	Đông Bắc	Cảnh báo
Bình Định đến Ninh Thuận	2.6 - 3.6	Đông Bắc	Cảnh báo
Bình Thuận đến Cà Mau	1.3 - 3.3	Đông Bắc	Cảnh báo
Cà Mau đến Kiên Giang	1.0 - 2.3	Đông Bắc	Cảnh báo
Quần đảo Hoàng Sa	4.2 - 4.5	Đông Bắc	Cảnh báo
Quần đảo Trường Sa	1.2 - 2.7	Bắc	Cảnh báo
Bắc Biển Đông	2.6 - 5.6	Đông Bắc	Cảnh báo
Giữa Biển Đông	1.4 - 3.4	Đông Bắc, Bắc	Cảnh báo
Nam Biển Đông	1.8 - 2.5	Bắc, Đông Bắc	Cảnh báo

Tin phát lúc: 13 giờ 00

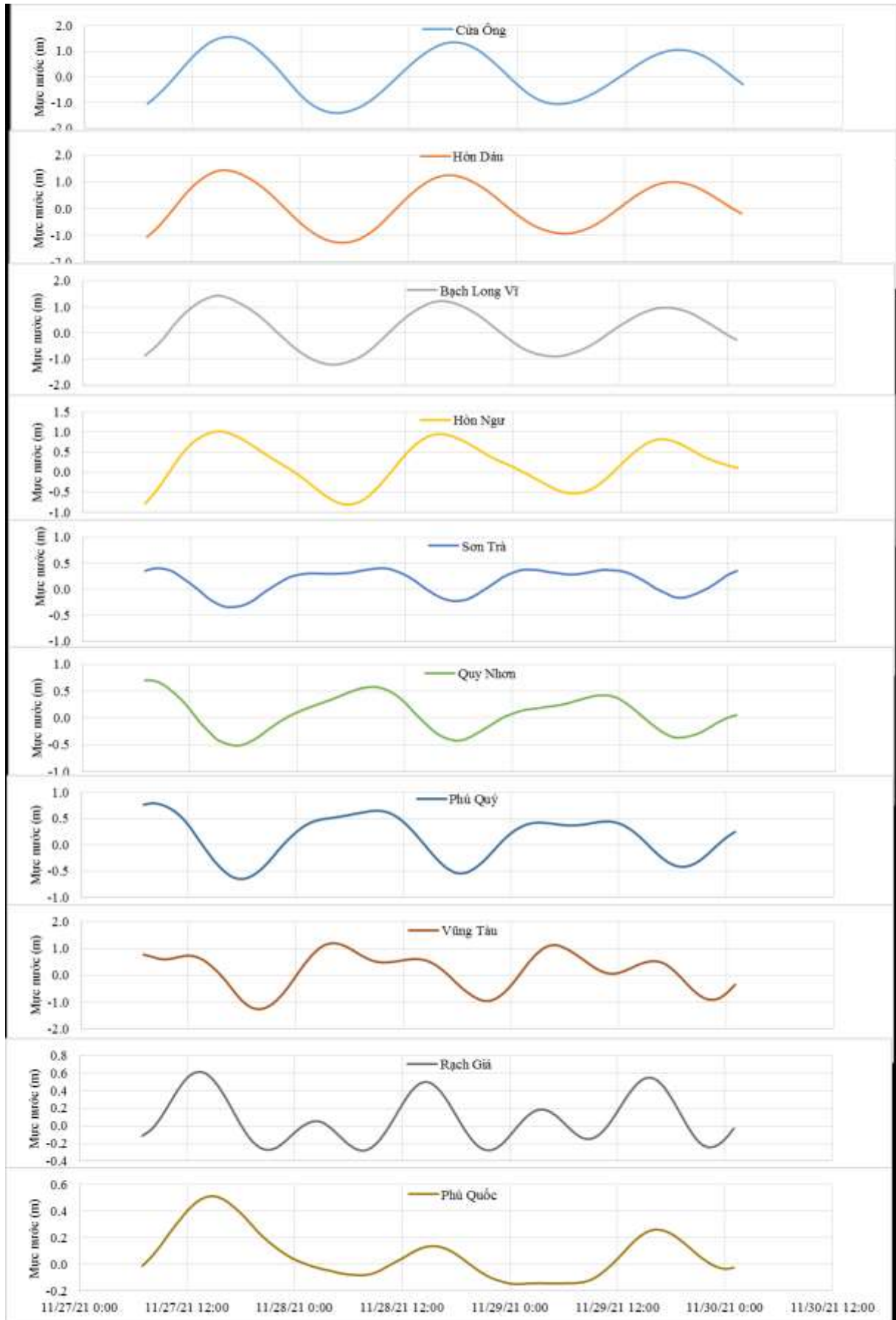
Thời điểm phát tin dự báo tiếp theo: 13 giờ 00 ngày 28/11/2021

Người xây dựng bản tin: Nguyễn Thị Lan

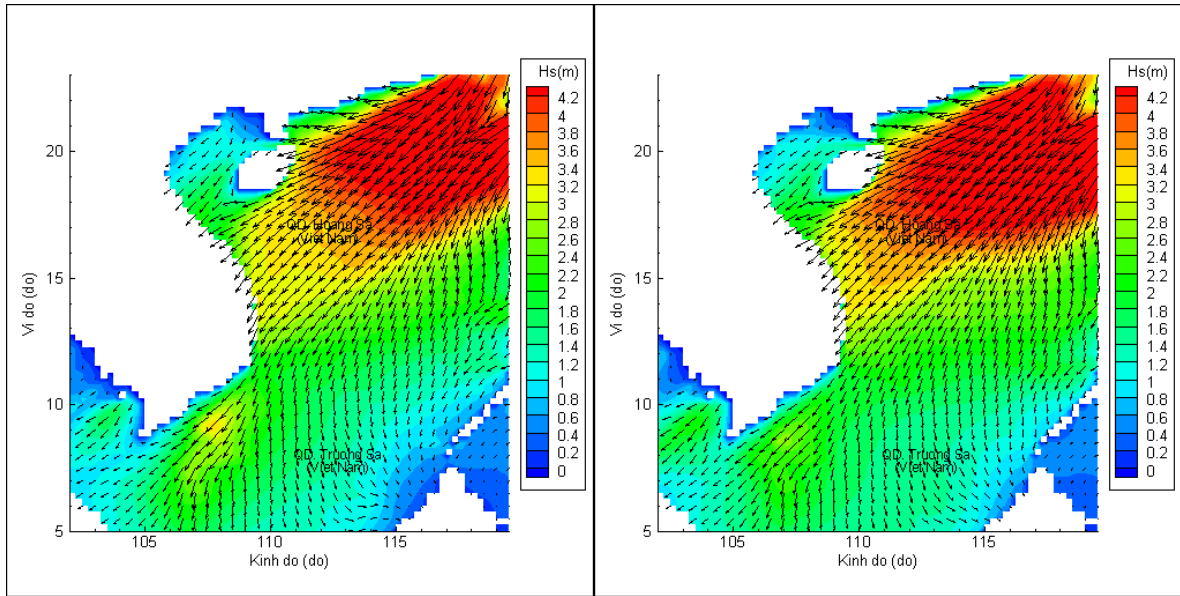
Người soát bản tin: Lê Quốc Huy

Biến trình mực nước tổng cộng tại 10 trạm Hải văn

(Cửa Ông, Hòn Dấu, Bạch Long Vĩ, Hòn Ngự, Sơn Trà, Quy Nhơn, Phú Quý, Vũng Tàu, Rạch Giá, Phú Quốc)

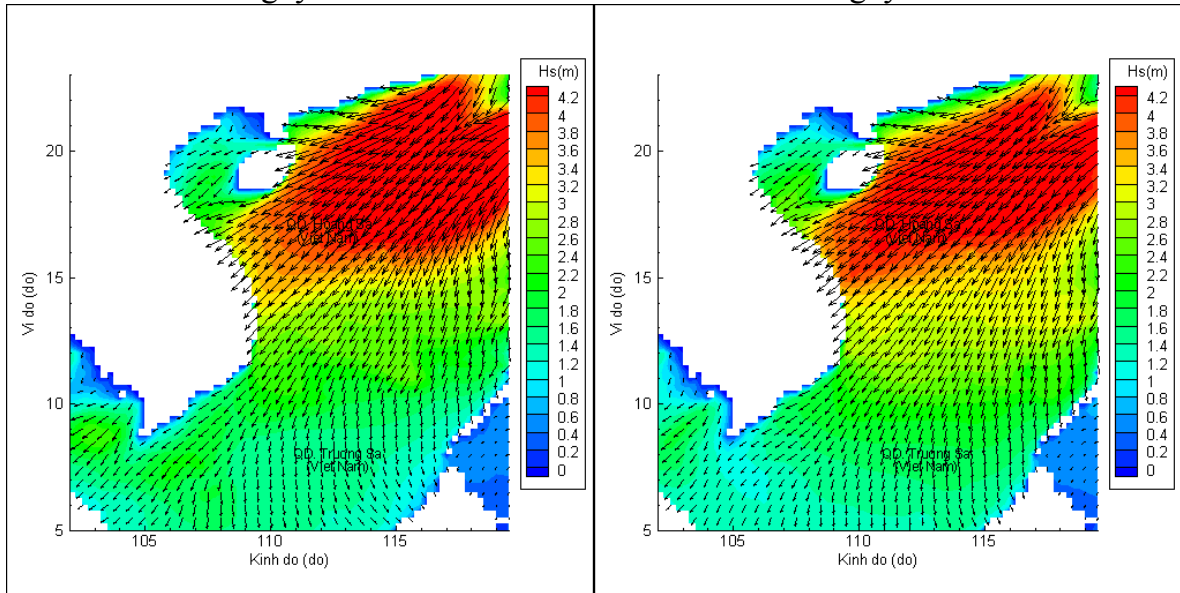


Phân bố độ cao sóng ven bờ và ngoài khơi biển Việt Nam



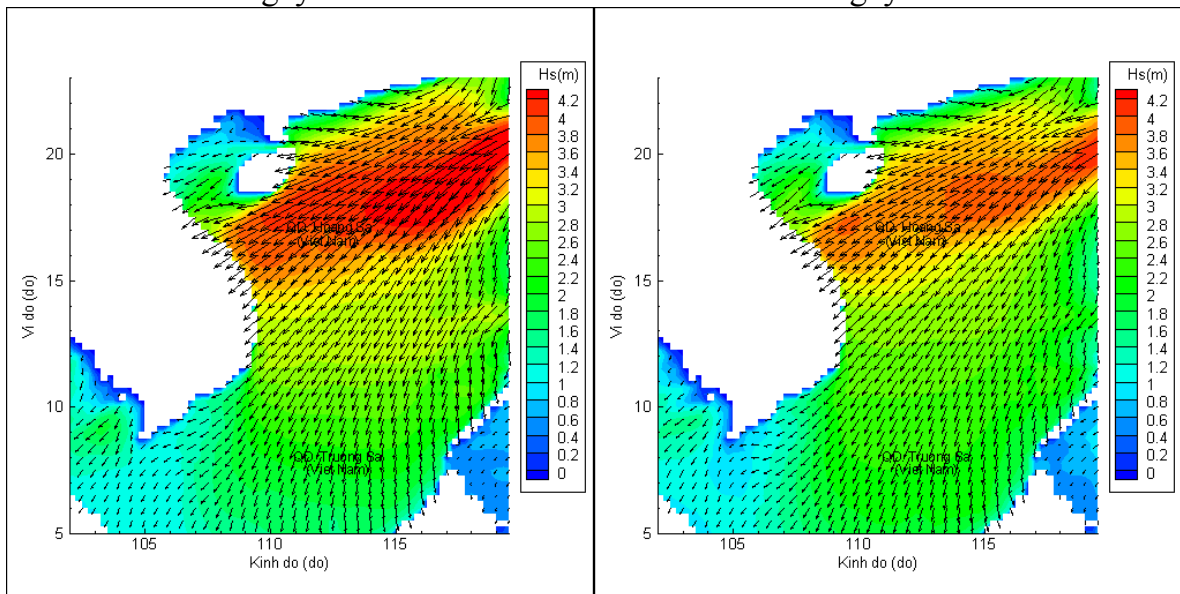
Lúc 13h ngày 27/11/2021

Lúc 19h ngày 27/11/2021



Lúc 01h ngày 28/11/2021

Lúc 13h ngày 28/11/2021



Lúc 01h ngày 29/11/2021

Lúc 13h ngày 29/11/2021