

BẢN TIN DỰ BÁO MỨC NƯỚC VÀ SÓNG BIỂN

(Lúc 13 giờ – ngày 15/11/2021)

Tỉnh/ TP	Huyện	Mức nước tổng cộng dự báo trong 48 giờ (cm)								
		15/11		16/11				17/11		
		13h	19h	1h	7h	13h	19h	1h	7h	13h
Quảng Ninh	Đầm Hà	-10	65	16	-38	1	13	17	-9	23
	Cửa Ông	-15	69	11	-25	-9	23	10	8	12
TP. Hải Phòng	Hòn Dấu	-19	75	4	-13	-19	37	-4	24	-1
	Bạch Long Vĩ	-12	67	7	-21	-14	27	7	14	2
Thái Bình	Thái Thụy	-22	75	0	-5	-22	40	-10	31	-5
Nam Định	Hải Hậu	-25	74	-1	6	-28	45	-11	42	-13
Ninh Bình	Kim Sơn	-26	74	-4	10	-29	47	-15	46	-13
Thanh Hóa	Quảng Xương	-28	72	-3	13	-31	47	-15	48	-13
Nghệ An	Diễn Châu	-26	63	2	14	-28	43	-11	49	-10
	Hòn Ngư	-24	60	4	14	-28	41	-9	49	-10
Hà Tĩnh	Thạch Hà	-18	50	10	11	-23	35	-4	43	-7
Quảng Bình	Quảng Trạch	-6	28	19	2	-13	21	3	29	-9
	Quảng Ninh	1	17	21	4	-8	16	6	27	-10
Quảng Trị	Gio Linh	6	8	21	6	-4	12	9	25	-9
	Cồn Cỏ	7	8	19	4	-4	11	8	24	-10
Thừa Thiên Huế	Hương Trà	12	-2	20	8	3	6	12	21	-5
	Phú Lộc	15	-11	20	10	6	0	15	18	-3
TP. Đà Nẵng	Sơn Trà	17	-18	19	11	10	-5	18	16	-1
	Hoàng Sa	22	-28	13	-1	14	-17	20	-2	-5
Quảng Nam	Tam Kỳ	22	-22	19	11	14	-8	22	12	1
	Cù Lao Chàm	19	-21	18	10	12	-8	20	12	-1
Quảng Ngãi	TP. Quảng Ngãi	27	-23	19	7	17	-9	23	7	0
	Lý Sơn	24	-25	16	5	15	-11	21	5	-1
Bình Định	Phú Mỹ	29	-23	18	3	19	-10	22	3	-3
	Quy Nhơn	28	-24	16	2	20	-8	22	0	-3
Phú Yên	Tp. Tuy Hòa	22	-31	11	-2	13	-14	17	-1	-8
Khánh Hòa	TP. Nha Trang	27	-24	17	8	15	-10	20	7	-7
	Trường Sa	22	-19	7	12	8	-3	13	11	-14
Ninh Thuận	TP. PR-Tháp Chàm	25	-27	11	8	8	-10	14	11	-12
Bình Thuận	TP. Phan Thiết	6	9	-20	61	-24	38	-26	65	-58
	Phú Quý	20	-18	6	21	3	0	8	22	-19
Bà Rịa Vũng Tàu	Vũng Tàu	-42	75	-83	130	-73	93	-73	124	-92
	Côn Đảo	-24	48	-68	107	-55	62	-52	102	-73
TPHCM	Cần Giờ	-45	83	-85	135	-76	98	-76	128	-92
Tiền Giang	Gò Công Tây	-46	88	-86	138	-80	103	-79	132	-95
Bến Tre	Ba Tri	-38	95	-76	140	-79	108	-69	135	-94
Trà Vinh	Duyên Hải	-40	83	-82	140	-73	96	-66	131	-89
Sóc Trăng	Tân Phú	-29	75	-76	128	-56	79	-52	115	-66
Bạc Liêu	TP. Bạc Liêu	0	52	-55	94	-17	41	-21	77	-17
Cà Mau	Năm Căn	23	26	-34	64	7	12	-4	53	12
	Trần Văn Thời	14	19	-23	45	-4	20	-20	44	-8
Kiên Giang	Rạch Giá	8	24	-21	29	-9	31	-27	34	-19
	Phú Quốc	14	19	3	16	14	13	-3	15	16
	Thổ Chu	12	11	6	17	11	7	1	16	14

Vùng Biển	Độ cao sóng biển dự báo trong 48 giờ		
	Độ cao sóng lớn nhất (m)	Hướng thịnh hành	Ghi chú
Bắc vịnh Bắc Bộ	0.3 - 1.6	Đông	
Nam vịnh Bắc Bộ	1.0 - 1.7	Đông, Đông Bắc	
Quảng Trị đến Quảng Ngãi	1.6 - 2.2	Đông Bắc, Đông	Cảnh báo
Bình Định đến Ninh Thuận	1.6 - 2.1	Đông Bắc	Cảnh báo
Bình Thuận đến Cà Mau	1.3 - 2.1	Đông Bắc	Cảnh báo
Cà Mau đến Kiên Giang	0.3 - 1.0	Đông, Đông Bắc	
Quần đảo Hoàng Sa	2.3 - 2.6	Đông Bắc	Cảnh báo
Quần đảo Trường Sa	1.2 - 1.8	Bắc, Đông Bắc	
Bắc Biển Đông	1.6 - 3.6	Đông Bắc, Đông	Cảnh báo
Giữa Biển Đông	1.0 - 2.3	Đông Bắc, Bắc	Cảnh báo
Nam Biển Đông	0.8 - 1.8	Bắc, Đông Bắc	

Tin phát lúc: 13 giờ 00

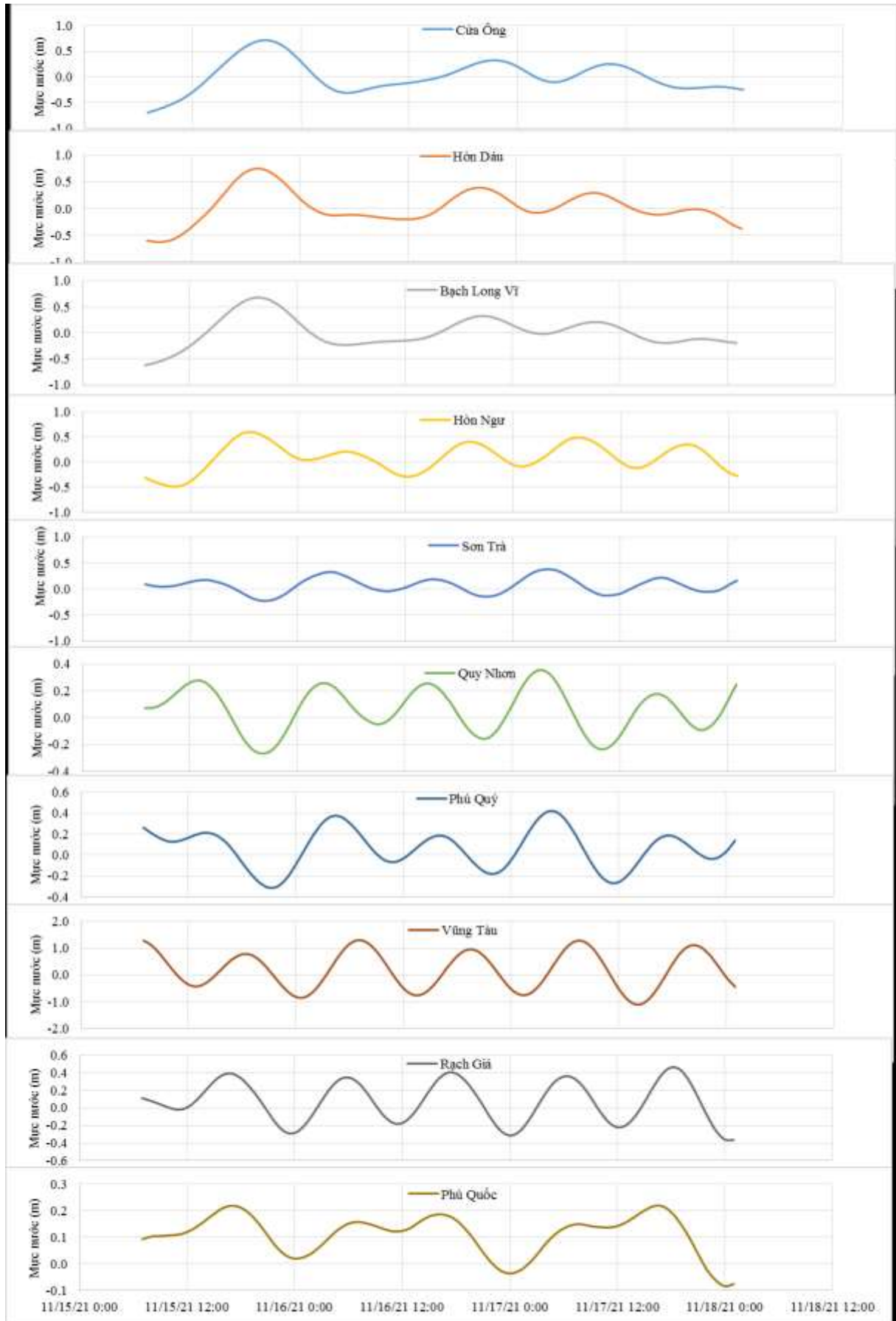
Thời điểm phát tin dự báo tiếp theo: 13 giờ 00 ngày 16/11/2021

Người xây dựng bản tin: Nguyễn Thị Lan

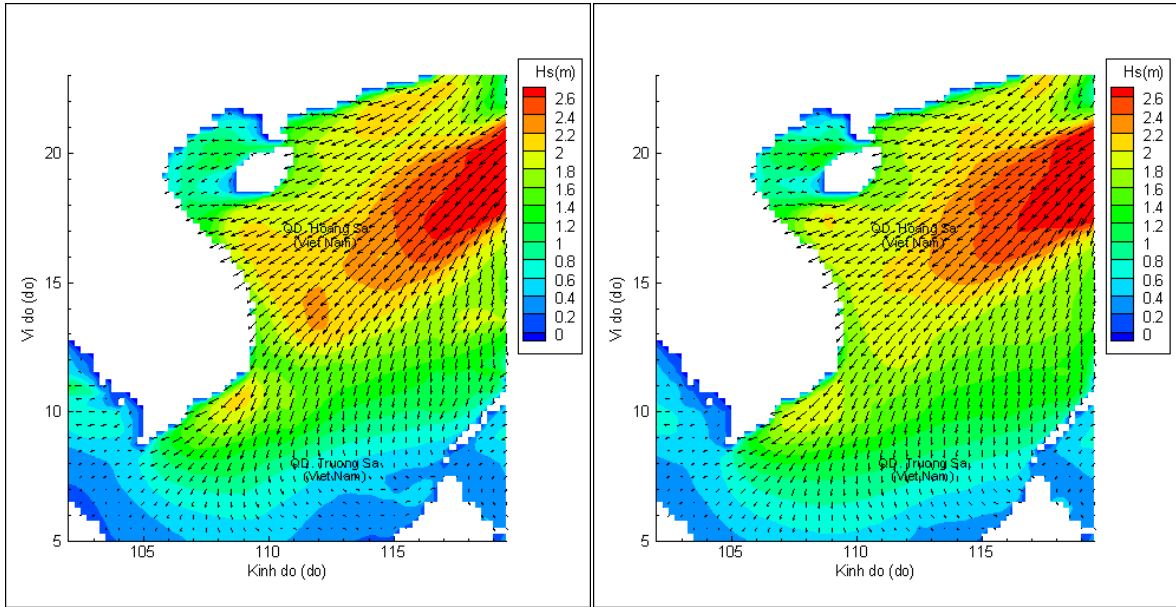
Người soát bản tin: Lê Quốc Huy

Biến trình mực nước tổng cộng tại 10 trạm Hải văn

(Cửa Ông, Hòn Dấu, Bạch Long Vĩ, Hòn Ngự, Sơn Trà, Quy Nhơn, Phú Quý, Vũng Tàu, Rạch Giá, Phú Quốc)

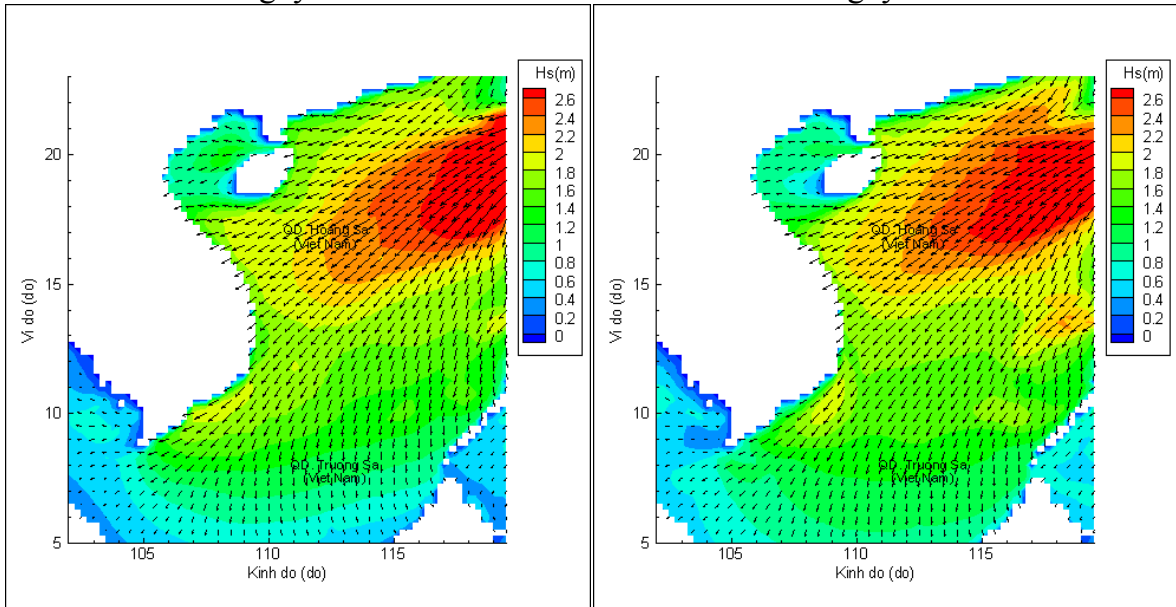


Phân bố độ cao sóng ven bờ và ngoài khơi biển Việt Nam



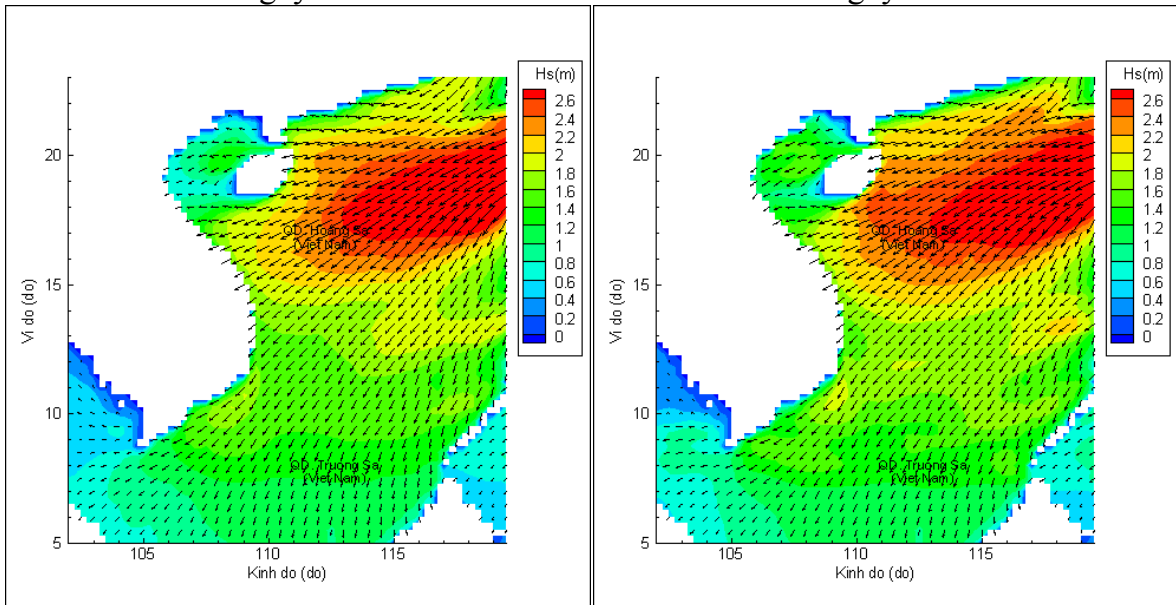
Lúc 13h ngày 15/11/2021

Lúc 19h ngày 15/11/2021



Lúc 01h ngày 16/11/2021

Lúc 13h ngày 16/11/2021



Lúc 01h ngày 17/11/2021

Lúc 13h ngày 17/11/2021