

BẢN TIN DỰ BÁO MỨC NƯỚC VÀ SÓNG BIỂN

(Lúc 13 giờ – ngày 12/11/2021)

Tỉnh/ TP	Huyện	Mức nước tổng cộng dự báo trong 48 giờ (cm)								
		12/11		13/11				14/11		
		13h	19h	1h	7h	13h	19h	1h	7h	13h
Quảng Ninh	Đầm Hà	77	155	-125	-141	27	151	-64	-117	2
	Cửa Ông	92	141	-102	-144	37	139	-50	-115	4
TP. Hải Phòng	Hòn Dấu	97	125	-74	-140	44	126	-35	-108	3
	Bạch Long Vĩ	100	113	-93	-121	53	123	-46	-97	17
Thái Bình	Thái Thụy	96	115	-66	-135	43	118	-33	-101	2
Nam Định	Hải Hậu	98	99	-49	-128	43	104	-21	-93	3
Ninh Bình	Kim Sơn	98	94	-44	-126	42	99	-19	-89	2
Thanh Hóa	Quảng Xương	95	90	-35	-122	39	95	-13	-84	0
Nghệ An	Diễn Châu	89	79	-17	-109	38	84	0	-74	0
	Hòn Ngư	88	77	-14	-105	38	81	3	-72	2
Hà Tĩnh	Thạch Hà	85	70	-3	-96	40	72	14	-68	7
Quảng Bình	Quảng Trạch	68	44	10	-74	41	45	27	-56	19
	Quảng Ninh	54	25	18	-53	38	26	31	-40	22
Quảng Trị	Gio Linh	41	4	19	-32	36	10	31	-22	25
	Cồn Cỏ	45	2	12	-36	36	6	23	-28	25
Thừa Thiên Huế	Hương Trà	27	-12	20	-8	31	-7	30	-3	26
	Phú Lộc	14	-24	23	11	24	-22	29	11	25
TP. Đà Nẵng	Sơn Trà	5	-33	25	27	21	-31	28	22	26
	Hoàng Sa	-2	-55	0	44	16	-50	2	25	24
Quảng Nam	Tam Kỳ	-1	-44	25	46	23	-35	26	40	29
	Cù Lao Chàm	-1	-43	22	38	18	-37	24	30	25
Quảng Ngãi	TP. Quảng Ngãi	0	-52	19	50	25	-44	20	33	32
	Lý Sơn	-3	-53	15	48	20	-45	16	33	28
Bình Định	Phú Mỹ	1	-53	12	48	24	-45	15	31	36
	Quy Nhơn	-5	-55	9	46	23	-46	14	27	36
Phú Yên	Tp. Tuy Hòa	-6	-62	4	43	20	-52	8	23	28
Khánh Hòa	TP. Nha Trang	2	-58	9	49	24	-53	9	29	30
	Trường Sa	9	-68	5	52	26	-56	3	35	30
Ninh Thuận	TP. PR-Tháp Chàm	8	-69	11	46	25	-61	10	28	30
Bình Thuận	TP. Phan Thiết	48	-99	34	51	46	-72	9	49	27
	Phú Quý	13	-74	15	53	28	-61	10	38	29
Bà Rịa Vũng Tàu	Vũng Tàu	82	-96	3	96	41	-41	-49	112	-6
	Côn Đảo	89	-105	-13	86	52	-50	-52	94	12
TPHCM	Cần Giờ	91	-93	4	95	47	-36	-51	115	-9
Tiền Giang	Gò Công Tây	100	-94	9	92	52	-37	-48	114	-8
Bến Tre	Ba Tri	110	-84	17	97	58	-37	-47	119	-3
Trà Vinh	Duyên Hải	105	-98	1	102	52	-40	-57	117	-2
Sóc Trăng	Tân Phú	109	-85	-14	105	56	-32	-65	113	4
Bạc Liêu	TP. Bạc Liêu	106	-58	-48	108	58	-16	-81	103	19
Cà Mau	Năm Căn	100	-38	-58	88	62	-9	-74	76	36
	Trần Văn Thời	76	-28	-20	18	43	-8	-28	22	30
Kiên Giang	Rạch Giá	56	-4	-19	-16	26	0	-7	-7	13
	Phú Quốc	34	34	-4	-8	10	22	-3	-5	11
	Thổ Chu	33	23	6	-1	8	8	-1	-2	9

Vùng Biển	Độ cao sóng biển dự báo trong 48 giờ		
	Độ cao sóng lớn nhất (m)	Hướng thịnh hành	Ghi chú
Bắc vịnh Bắc Bộ	0.3 - 2.1	Đông Bắc, Bắc	Cảnh báo
Nam vịnh Bắc Bộ	1.4 - 2.7	Đông Bắc	Cảnh báo
Quảng Trị đến Quảng Ngãi	1.9 - 3.5	Đông Bắc	Cảnh báo
Bình Định đến Ninh Thuận	1.6 - 2.1	Đông Bắc	Cảnh báo
Bình Thuận đến Cà Mau	0.3 - 2.6	Đông Bắc, Đông	Cảnh báo
Cà Mau đến Kiên Giang	0.3 - 2.3	Đông, Đông Bắc	Cảnh báo
Quần đảo Hoàng Sa	2.6 - 3.1	Đông Bắc	Cảnh báo
Quần đảo Trường Sa	1.2 - 1.8	Bắc, Đông Bắc	
Bắc Biển Đông	1.4 - 3.8	Đông Bắc	Cảnh báo
Giữa Biển Đông	0.7 - 2.1	Đông Bắc	Cảnh báo
Nam Biển Đông	0.8 - 1.9	Bắc, Đông Bắc	

Tin phát lúc: 13 giờ 00

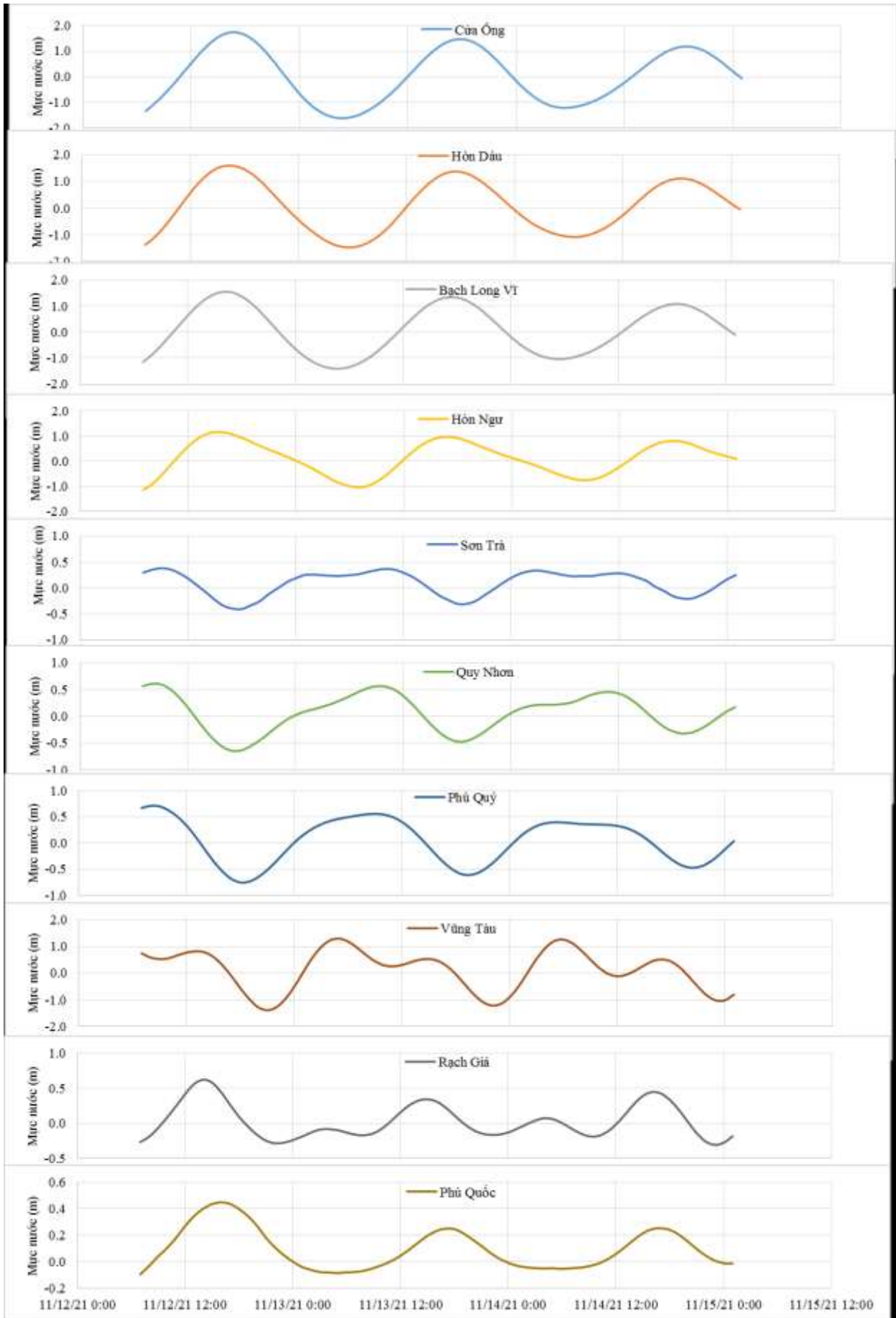
Thời điểm phát tin dự báo tiếp theo: 13 giờ 00 ngày 13/11/2021

Người xây dựng bản tin: Nguyễn Hồng Hạnh

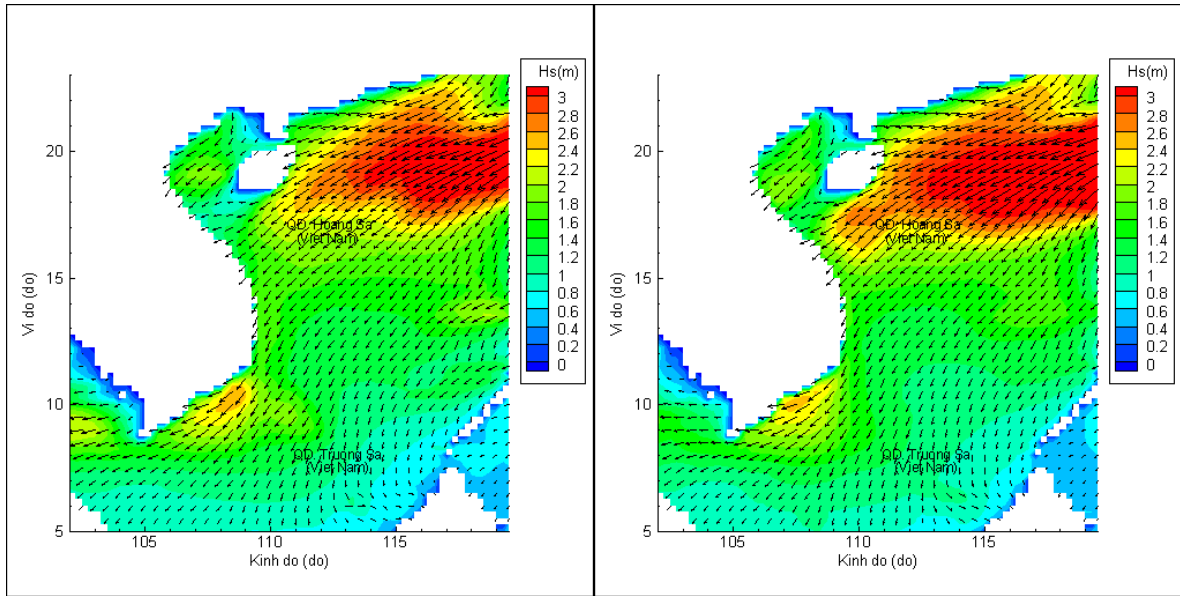
Người soát bản tin: Lê Quốc Huy

Biến trình mực nước tổng cộng tại 10 trạm Hải văn

(Cửa Ông, Hòn Dấu, Bạch Long Vĩ, Hòn Ngự, Sơn Trà, Quy Nhơn, Phú Quý, Vũng Tàu, Rạch Giá, Phú Quốc)

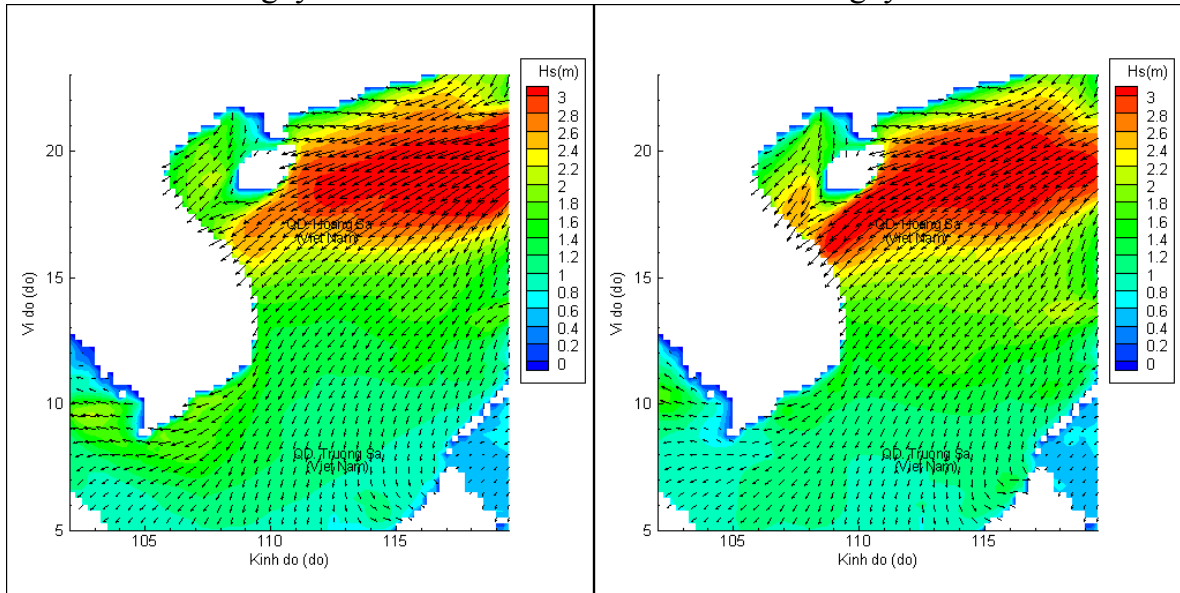


Phân bố độ cao sóng ven bờ và ngoài khơi biển Việt Nam



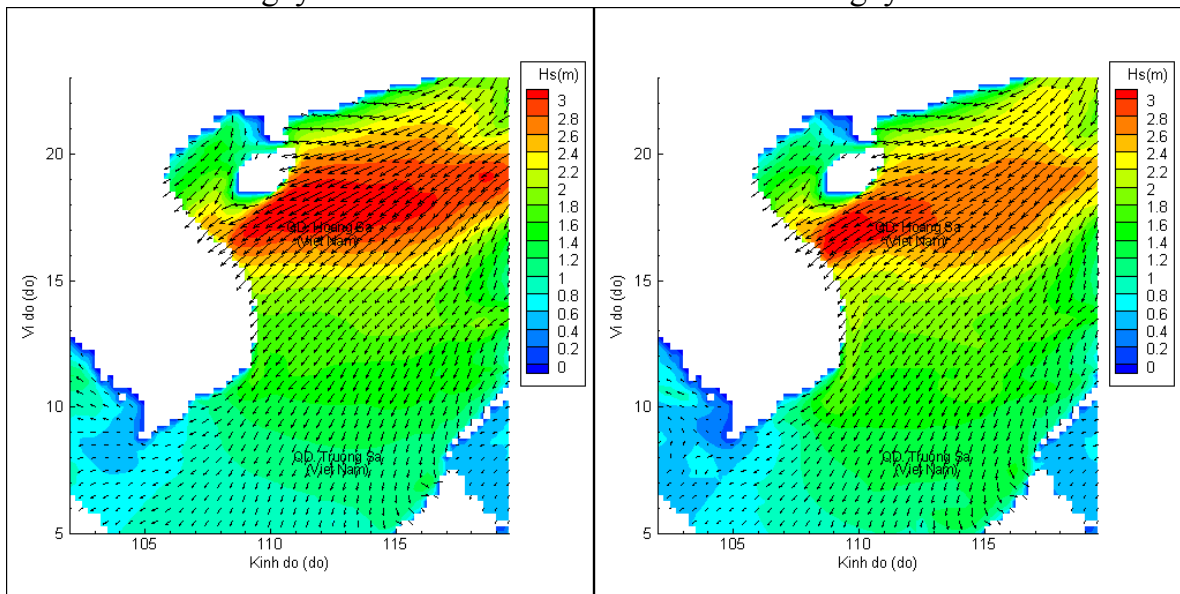
Lúc 13h ngày 12/11/2021

Lúc 19h ngày 12/11/2021



Lúc 01h ngày 13/11/2021

Lúc 13h ngày 13/11/2021



Lúc 01h ngày 14/11/2021

Lúc 13h ngày 14/11/2021