

BẢN TIN DỰ BÁO MỨC NƯỚC VÀ SÓNG BIỂN

(Lúc 13 giờ – ngày 02/11/2021)

Tỉnh/ TP	Huyện	Mức nước tổng cộng dự báo trong 48 giờ (cm)								
		02/11		03/11				04/11		
		13h	19h	1h	7h	13h	19h	1h	7h	13h
Quảng Ninh	Đầm Hà	-24	55	41	-50	-14	7	59	-2	15
	Cửa Ông	-32	63	34	-34	-26	19	45	15	-2
TP. Hải Phòng	Hòn Dấu	-36	71	24	-16	-35	36	27	31	-17
	Bạch Long Vĩ	-29	67	21	-25	-31	30	33	20	-16
Thái Bình	Thái Thụy	-38	73	19	-8	-38	40	20	39	-22
Nam Định	Hải Hậu	-40	74	16	6	-45	47	12	51	-34
Ninh Bình	Kim Sơn	-39	74	13	11	-45	49	8	55	-34
Thanh Hóa	Quảng Xương	-39	74	13	15	-46	49	6	57	-36
Nghệ An	Diễn Châu	-36	68	13	17	-41	47	4	56	-34
	Hòn Ngư	-35	66	14	17	-42	46	4	56	-34
Hà Tĩnh	Thạch Hà	-31	56	16	15	-38	42	6	53	-32
Quảng Bình	Quảng Trạch	-21	35	14	10	-30	33	4	44	-26
	Quảng Ninh	-13	25	11	11	-23	29	2	41	-24
Quảng Trị	Gio Linh	-4	16	9	12	-16	25	1	36	-20
	Cồn Cỏ	-3	18	8	10	-15	26	2	35	-21
Thừa Thiên Huế	Hương Trà	4	5	8	12	-6	18	2	29	-13
	Phú Lộc	11	-5	7	12	2	12	3	24	-8
TP. Đà Nẵng	Sơn Trà	18	-12	6	10	9	8	4	19	-3
	Hoàng Sa	28	-21	1	-5	17	-2	10	-5	-2
Quảng Nam	Tam Kỳ	25	-18	4	8	15	5	6	11	0
	Cù Lao Chàm	22	-17	5	8	13	5	6	13	-1
Quảng Ngãi	TP. Quảng Ngãi	29	-18	2	2	18	7	8	4	0
	Lý Sơn	28	-19	2	1	17	3	8	2	0
Bình Định	Phú Mỹ	32	-15	0	-4	20	9	8	-4	-4
	Quy Nhơn	29	-18	-4	-10	16	10	8	-7	-4
Phú Yên	Tp. Tuy Hòa	28	-20	-6	-7	14	5	1	-9	-8
Khánh Hòa	TP. Nha Trang	30	-14	-3	3	16	9	3	1	-9
	Trường Sa	27	-13	-6	8	10	9	-1	7	-13
Ninh Thuận	TP. PR-Tháp Chàm	26	-16	-9	7	8	9	-5	8	-18
Bình Thuận	TP. Phan Thiết	0	31	-47	62	-35	65	-50	70	-69
	Phú Quý	21	-7	-13	19	0	19	-10	21	-26
Bà Rịa Vũng Tàu	Vũng Tàu	-49	103	-109	126	-81	121	-86	116	-99
	Côn Đảo	-28	75	-88	98	-56	81	-57	88	-69
TPHCM	Cần Giờ	-51	109	-111	130	-82	125	-85	120	-99
Tiền Giang	Gò Công Tây	-53	115	-113	133	-86	130	-86	124	-102
Bến Tre	Ba Tri	-48	121	-104	134	-83	132	-75	127	-96
Trà Vinh	Duyên Hải	-45	109	-105	129	-75	119	-71	114	-86
Sóc Trăng	Tân Phú	-30	96	-91	112	-51	98	-49	93	-57
Bạc Liêu	TP. Bạc Liêu	3	68	-58	72	-6	53	-9	50	-5
Cà Mau	Năm Căn	29	40	-28	39	22	21	13	29	20
	Trần Văn Thời	10	37	-19	38	-5	30	-17	52	-10
Kiên Giang	Rạch Giá	-18	62	-28	48	-28	62	-46	64	-23
	Phú Quốc	9	36	7	21	4	24	-1	33	11
	Thổ Chu	16	24	15	20	10	13	8	30	11

Vùng Biển	Độ cao sóng biển dự báo trong 48 giờ		
	Độ cao sóng lớn nhất (m)	Hướng thịnh hành	Ghi chú
Bắc vịnh Bắc Bộ	0.3 - 1.2	Đông, Đông Bắc	
Nam vịnh Bắc Bộ	0.5 - 1.2	Đông Bắc, Đông	
Quảng Trị đến Quảng Ngãi	1.1 - 1.7	Đông Bắc, Đông	
Bình Định đến Ninh Thuận	1.4 - 1.7	Đông Bắc	
Bình Thuận đến Cà Mau	1.3 - 1.9	Đông Bắc, Đông	
Cà Mau đến Kiên Giang	1.0 - 1.7	Đông, Đông Nam	
Quần đảo Hoàng Sa	1.7 - 2.1	Đông Bắc	Cảnh báo
Quần đảo Trường Sa	1.3 - 2.0	Đông Bắc	Cảnh báo
Bắc Biển Đông	1.1 - 3.3	Đông Bắc, Đông	Cảnh báo
Giữa Biển Đông	1.6 - 2.3	Đông Bắc	Cảnh báo
Nam Biển Đông	0.9 - 1.9	Đông Bắc	

Tin phát lúc: 13 giờ 00

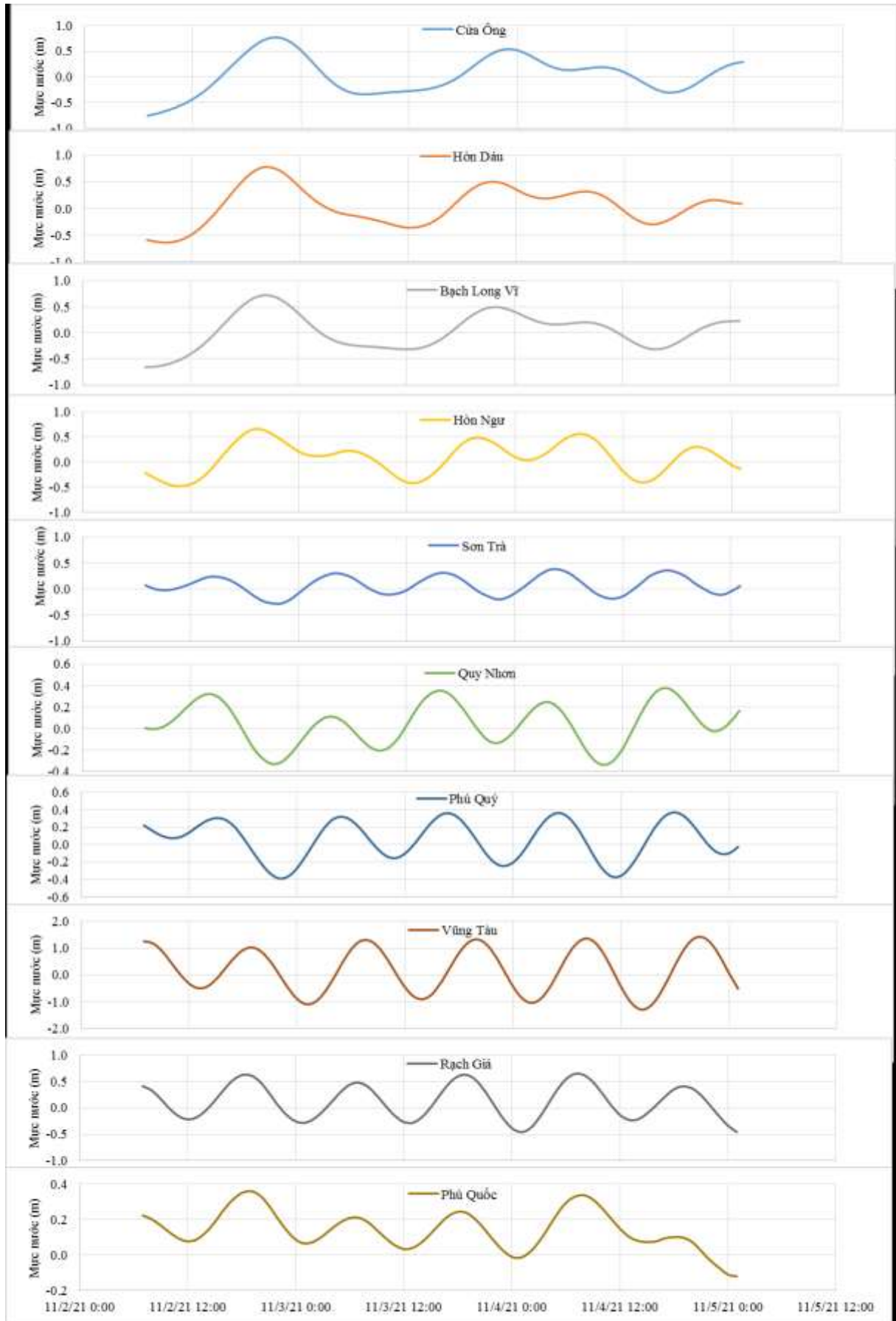
Thời điểm phát tin dự báo tiếp theo: 13 giờ 00 ngày 03/11/2021

Người xây dựng bản tin: Đặng Linh Chi

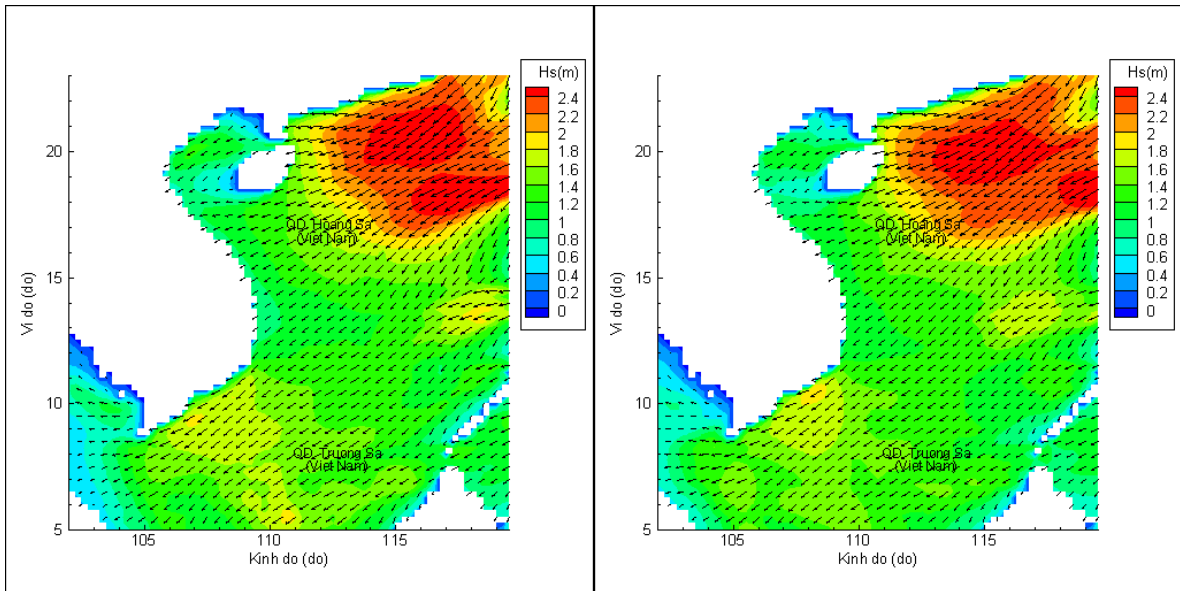
Người soát bản tin: Lê Quốc Huy

Biến trình mực nước tổng cộng tại 10 trạm Hải văn

(Cửa Ông, Hòn Dấu, Bạch Long Vĩ, Hòn Ngự, Sơn Trà, Quy Nhơn, Phú Quý, Vũng Tàu, Rạch Giá, Phú Quốc)

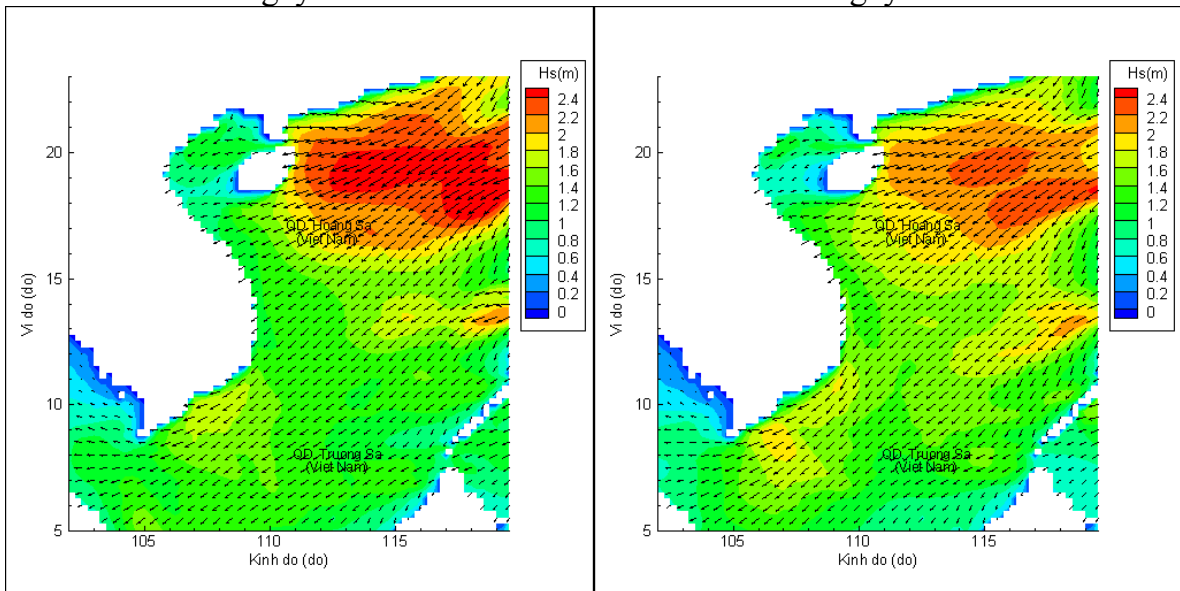


Phân bố độ cao sóng ven bờ và ngoài khơi biển Việt Nam



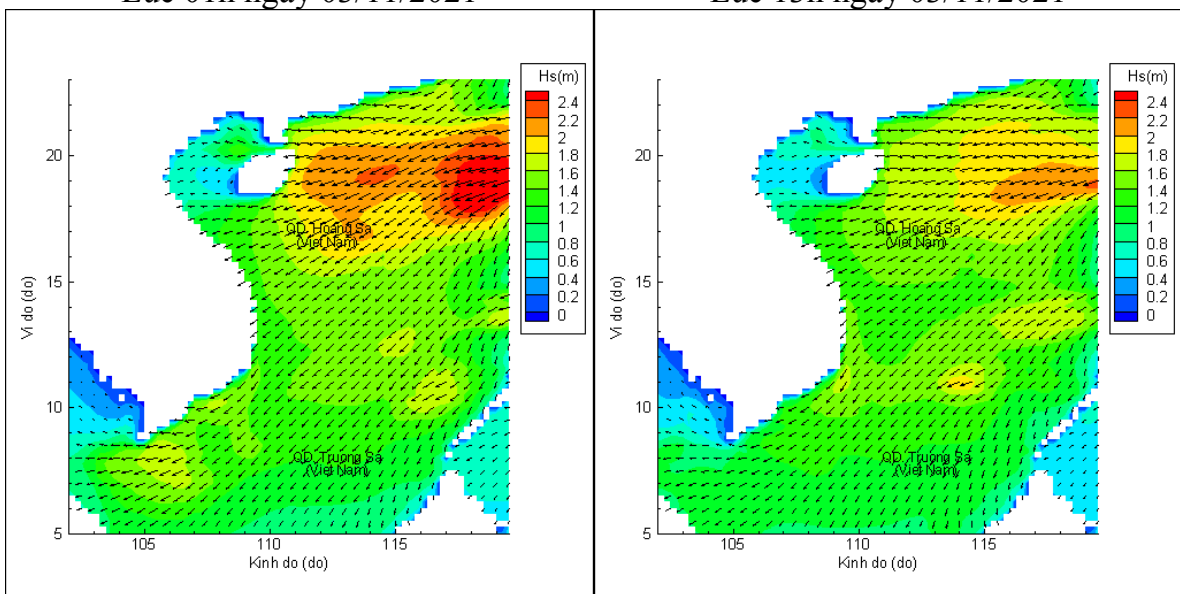
Lúc 13h ngày 02/11/2021

Lúc 19h ngày 02/11/2021



Lúc 01h ngày 03/11/2021

Lúc 13h ngày 03/11/2021



Lúc 01h ngày 04/11/2021

Lúc 13h ngày 04/11/2021