

BẢN TIN DỰ BÁO NƯỚC DÂNG VÀ SÓNG TRONG ATNĐ

(Lúc 19 giờ – ngày 26/10/2021)

Bảng giá trị nước dâng tại một số điểm ven biển trong ATNĐ\

Tỉnh	Địa danh	ND do ATNĐ lớn nhất		
		Giá trị (cm)	Giờ (h)	Ngày/ tháng
Quảng Ngãi	TP. Quảng Ngãi	12	20	26/10
	Lý Sơn	9	20	26/10
Bình Định	Phú Mỹ	12	20	26/10
	Quy Nhơn	13	20	27/10
Phú Yên	Tp. Tuy Hòa	6	19	26/10
Khánh Hòa	Vạn Ninh	19	7	27/10
	TP. Nha Trang	17	5	27/10
	Tp. Cam Ranh	16	20	26/10
	Trường Sa	8	19	26/10
Ninh Thuận	TP. PR-Tháp Chàm	14	19	26/10
Bình Thuận	TP. Phan Thiết	13	21	26/10
	La Gi	14	22	27/10
	Phú Quý	13	20	26/10
Bà Rịa Vũng Tàu	Xuyên Mộc	16	23	27/10
	Vũng Tàu	18	23	27/10
	Côn Đảo	19	0	27/10
TPHCM	Cần Giờ	21	0	29/10
Tiền Giang	Gò Công Tây	23	0	29/10
Bến Tre	Ba Tri	26	0	29/10
Trà Vinh	Duyên Hải	22	23	28/10
Sóc Trăng	Tân Phú	27	0	29/10

Vùng Biển	Độ cao sóng biển dự báo trong 48 giờ		
	Độ cao sóng (m)	Hướng thịnh hành	Ghi chú
Khu vực ven bờ			
Bắc vịnh Bắc Bộ	1.3 - 2.3	Đông Bắc, Đông	Cảnh báo
Nam vịnh Bắc Bộ	1.2 - 2.3	Đông Bắc	Cảnh báo
Quảng Trị đến Quảng Ngãi	1.7 - 2.3	Đông Bắc, Đông	Cảnh báo
Bình Định đến Ninh Thuận	1.9 - 3.3	Đông Bắc, Đông	Cảnh báo
Bình Thuận đến Cà Mau	1.3 - 2.9	Đông Bắc	Cảnh báo
Cà Mau đến Kiên Giang	0.3 - 0.7	Đông Bắc	
Khu vực ngoài khơi			
Quần đảo Hoàng Sa	1.7 - 2.2	Đông Bắc	Cảnh báo
Quần đảo Trường Sa	1.2 - 1.8	Bắc, Đông Bắc	
Bắc Biển Đông	2.1 - 3.3	Đông Bắc, Đông	Cảnh báo
Giữa Biển Đông	1.9 - 2.7	Đông Bắc	Cảnh báo
Nam Biển Đông	1.8 - 2.5	Bắc, Đông Bắc	Cảnh báo

Tin phát lúc: 19 giờ 00

Thời điểm phát tin dự báo tiếp theo: 01 giờ 00 ngày 26/10/2021

Người xây dựng bản tin: Trần Văn Mỹ

Người soát bản tin: Lê Quốc Huy

Nhận định:

Hồi 19h ngày 26/10/2021, vị trí tâm ATNĐ ở vào khoảng 11.7 độ Vĩ Bắc, 110.3 độ Kinh Đông. Dự báo trong 06h tới, ATNĐ tiếp tục di chuyển theo hướng Tây Tây Bắc.

Sóng:

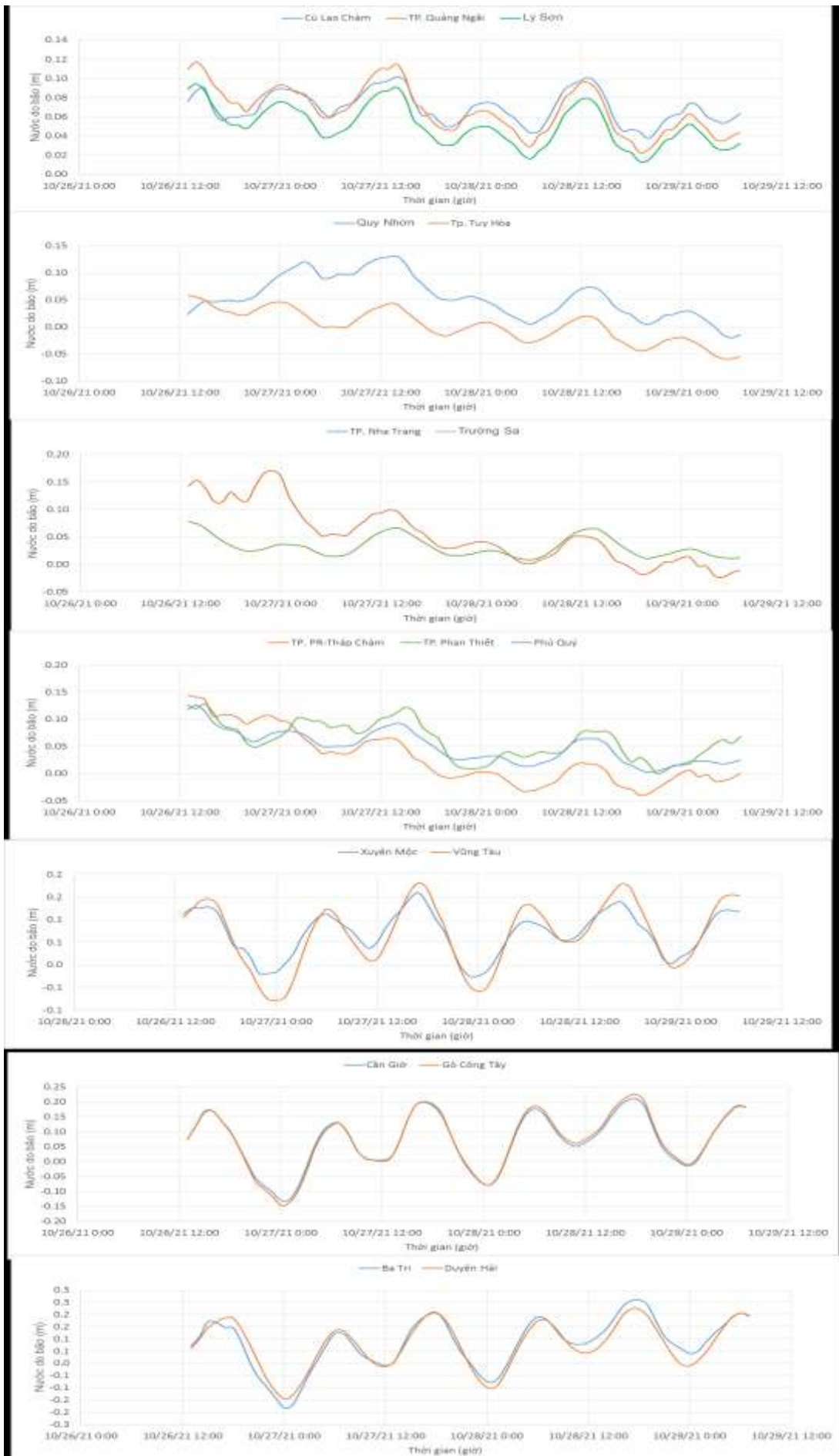
Khu vực ven bờ: Do ảnh hưởng của ATNĐ, khu vực Bình Định đến Cà Mau độ cao sóng có thể lên tới 2.9-3.3 m. Khu vực vịnh Bắc Bộ và khu vực Quảng Trị đến Quảng Ngãi độ cao sóng khoảng 2.3 m.

Khu vực ngoài khơi: Khu vực quần đảo Hoàng Sa và khu vực Giữa đến Nam Biển Đông độ cao sóng khoảng 2.2-2.7 m. Khu vực Bắc Biển Đông độ cao sóng khoảng 3.3m.

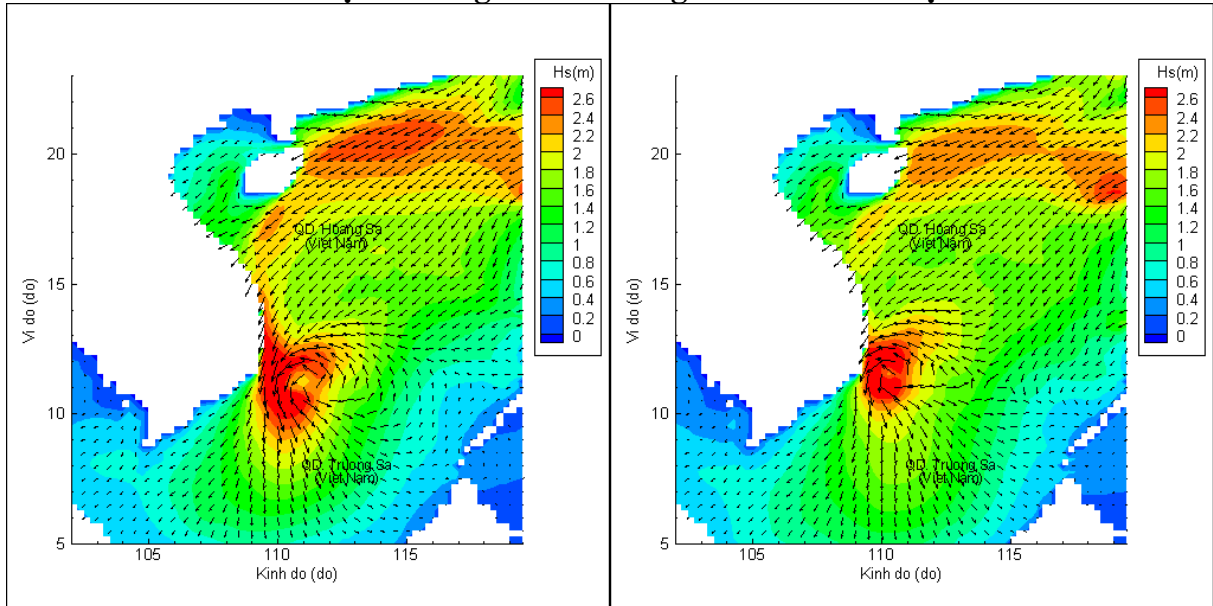
Nước dâng do ATNĐ:

Mức nước dâng do ATNĐ thấp khoảng 19 cm tại khu vực Vạn Ninh (Khánh Hòa). Các khu vực ven biển kéo dài từ Quảng Ngãi đến Khánh Hòa mức nước dâng do ATNĐ dao động trong khoảng 6-19 cm.

Biến trình nước dâng tại các vị trí ảnh hưởng của ATND

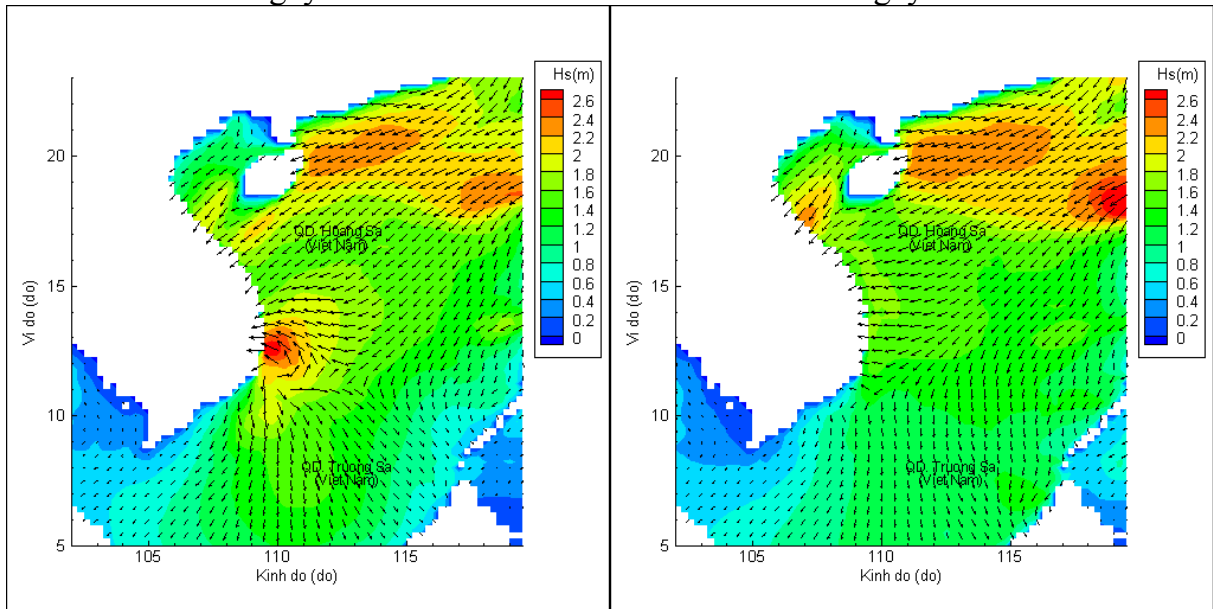


Phân bố độ cao sóng ven bờ và ngoài khơi biển Việt Nam



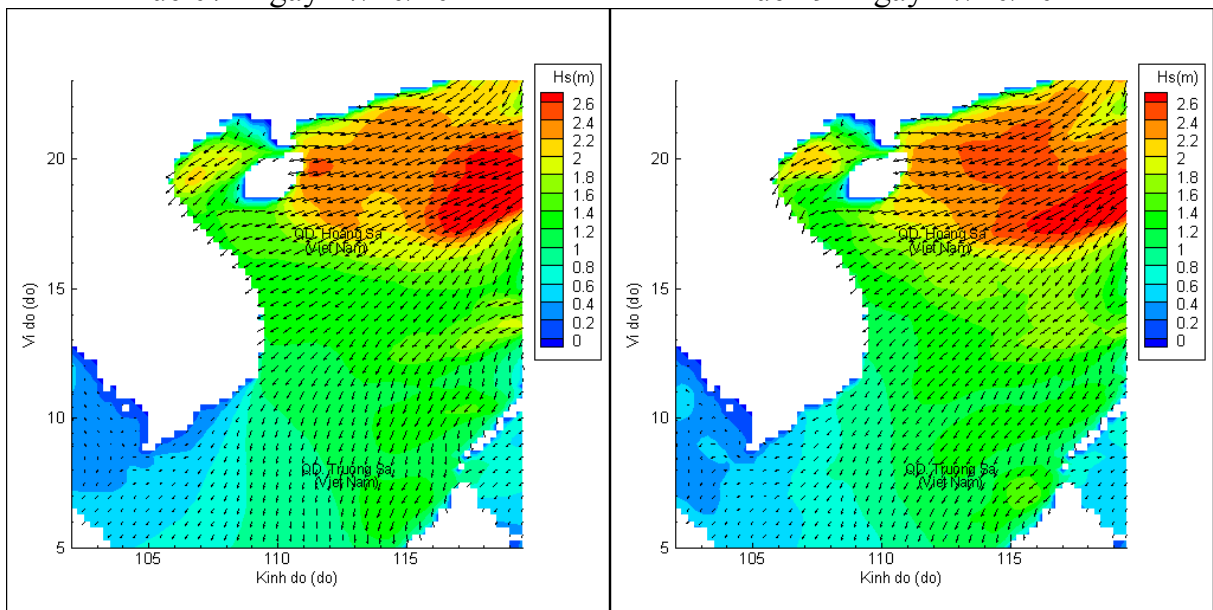
Lúc 19h ngày 26/10/2021

Lúc 01h ngày 27/10/2021



Lúc 07h ngày 27/10/2021

Lúc 19h ngày 27/10/2021



Lúc 07h ngày 28/10/2021

Lúc 19h ngày 28/10/2021