

BẢN TIN DỰ BÁO MỨC NƯỚC VÀ SÓNG BIỂN

(Lúc 13 giờ – ngày 19/10/2021)

Tỉnh/ TP	Huyện	Mức nước tổng cộng dự báo trong 48 giờ (cm)								
		19/10		20/10				21/10		
		13h	19h	1h	7h	13h	19h	1h	7h	13h
Quảng Ninh	Đầm Hà	-36	3	77	-18	9	-32	55	14	30
	Cửa Ông	-48	17	59	0	-9	-15	36	31	27
TP. Hải Phòng	Hòn Dấu	-63	35	39	19	-26	3	20	45	16
	Bạch Long Vĩ	-48	27	48	5	-19	-7	34	39	18
Thái Bình	Thái Thụy	-66	40	30	27	-29	9	14	50	13
Nam Định	Hải Hậu	-73	46	19	39	-39	19	6	61	7
Ninh Bình	Kim Sơn	-73	46	14	43	-38	22	3	63	5
Thanh Hóa	Quảng Xương	-72	45	11	45	-39	22	1	63	8
Nghệ An	Diễn Châu	-64	40	8	46	-37	23	-1	60	16
	Hòn Ngư	-62	39	9	46	-38	22	-2	60	16
Hà Tĩnh	Thạch Hà	-56	36	9	45	-36	23	-5	59	10
Quảng Bình	Quảng Trạch	-44	28	4	43	-33	25	-9	59	-3
	Quảng Ninh	-34	26	-1	41	-31	26	-12	56	-7
Quảng Trị	Gio Linh	-25	23	-6	38	-27	27	-13	51	-11
	Cồn Cỏ	-27	22	-7	36	-30	25	-13	50	-13
Thừa Thiên Huế	Hương Trà	-11	16	-7	33	-20	23	-10	42	-11
	Phú Lộc	-3	10	-8	29	-13	20	-8	36	-11
TP. Đà Nẵng	Sơn Trà	6	5	-8	24	-8	18	-5	31	-11
	Hoàng Sa	17	-5	-6	4	-1	9	4	14	-14
Quảng Nam	Tam Kỳ	14	2	-8	19	-3	17	-2	25	-12
	Cù Lao Chàm	10	1	-9	19	-5	16	-3	26	-12
Quảng Ngãi	TP. Quảng Ngãi	17	3	-9	15	-2	19	-1	22	-17
	Lý Sơn	16	0	-9	12	-3	16	-1	20	-15
Bình Định	Phú Mỹ	18	3	-8	11	-2	20	1	21	-18
	Quy Nhơn	14	0	-12	7	-7	18	-2	20	-18
Phú Yên	Tp. Tuy Hòa	11	-3	-14	6	-10	13	-9	13	-28
Khánh Hòa	TP. Nha Trang	15	4	-12	15	-8	17	-8	20	-28
	Trường Sa	9	11	-19	14	-14	19	-8	19	-31
Ninh Thuận	TP. PR-Tháp Chàm	7	7	-24	19	-18	21	-17	25	-37
Bình Thuận	TP. Phan Thiết	-36	62	-72	70	-58	66	-54	63	-67
	Phú Quý	1	17	-30	26	-23	27	-20	29	-40
Bà Rịa Vũng Tàu	Vũng Tàu	-58	87	-90	81	-55	59	-41	48	-42
	Côn Đảo	-33	58	-65	54	-32	29	-20	33	-24
TPHCM	Cần Giờ	-58	89	-89	82	-52	57	-37	45	-36
Tiền Giang	Gò Công Tây	-62	94	-92	86	-56	60	-39	47	-39
Bến Tre	Ba Tri	-61	92	-88	84	-52	57	-34	46	-37
Trà Vinh	Duyên Hải	-51	78	-79	70	-40	40	-22	34	-24
Sóc Trăng	Tân Phú	-27	55	-55	45	-12	14	1	8	3
Bạc Liêu	TP. Bạc Liêu	22	11	-10	-4	35	-30	37	-28	43
Cà Mau	Năm Căn	41	-7	7	-18	46	-40	37	-27	48
	Trần Văn Thời	-2	25	-24	25	-5	13	-17	14	8
Kiên Giang	Rạch Giá	-30	52	-42	47	-33	45	-35	20	-9
	Phú Quốc	-2	16	-7	15	-1	13	-14	4	9
	Thổ Chu	1	7	-3	14	1	6	-11	7	6

Vùng Biển	Độ cao sóng biển dự báo trong 48 giờ		
	Độ cao sóng lớn nhất (m)	Hướng thịnh hành	Ghi chú
Bắc vịnh Bắc Bộ	0.3 - 1.3	Đông, Đông Nam	
Nam vịnh Bắc Bộ	0.5 - 1.9	Đông, Đông Nam	
Quảng Trị đến Quảng Ngãi	1.4 - 1.8	Đông Bắc, Đông	
Bình Định đến Ninh Thuận	1.4 - 1.5	Đông Bắc	
Bình Thuận đến Cà Mau	0.3 - 1.5	Đông Bắc	
Cà Mau đến Kiên Giang	0.3 - 0.6	Tây Bắc	
Quần đảo Hoàng Sa	1.8 - 2.0	Đông Bắc	Cảnh báo
Quần đảo Trường Sa	1.1 - 1.4	Đông Bắc, Bắc	
Bắc Biển Đông	1.2 - 2.4	Đông Bắc, Đông	Cảnh báo
Giữa Biển Đông	0.7 - 1.8	Đông Bắc, Bắc	
Nam Biển Đông	0.6 - 1.4	Bắc, Đông Bắc	

Tin phát lúc: 13 giờ 00

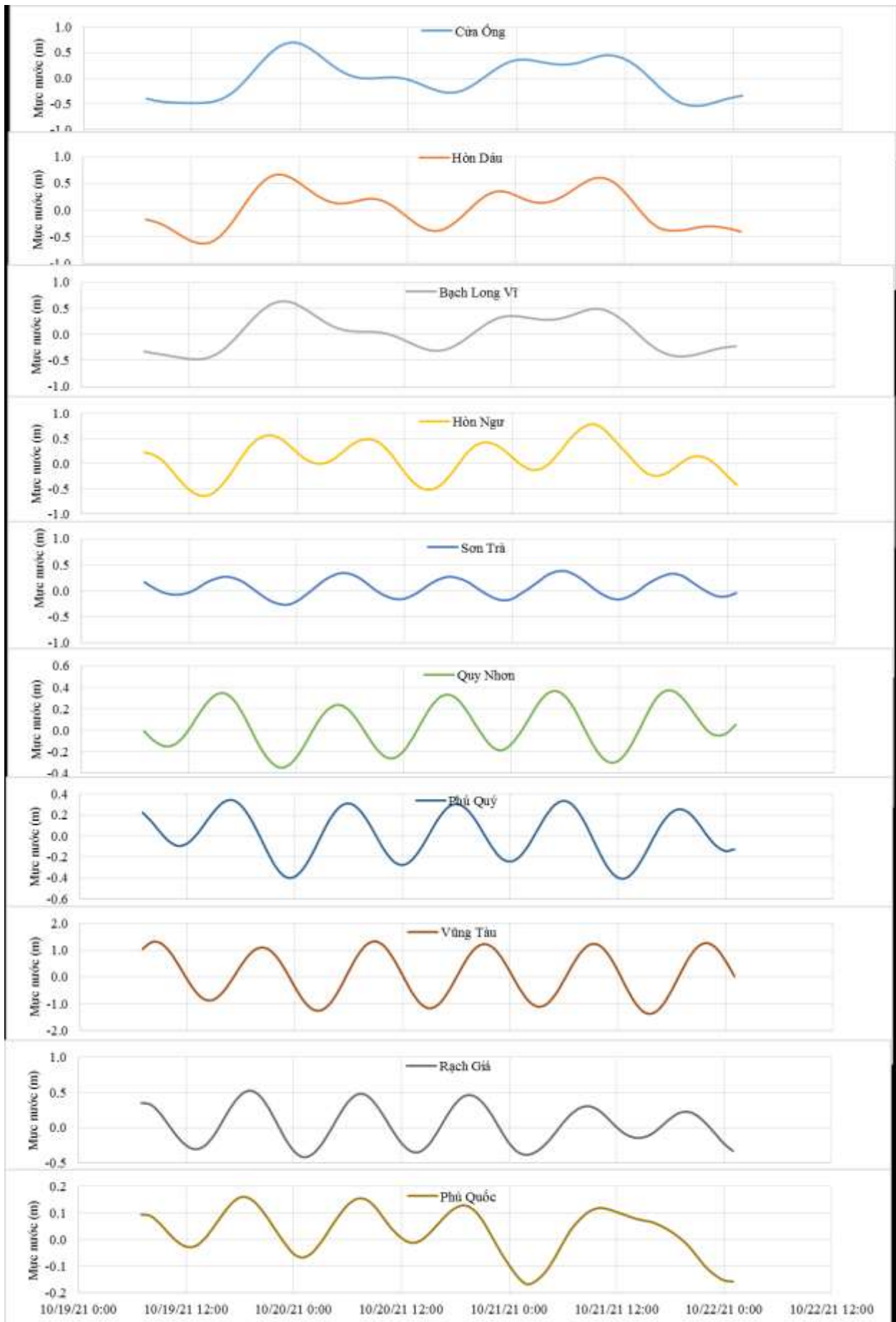
Thời điểm phát tin dự báo tiếp theo: 13 giờ 00 ngày 20/10/2021

Người xây dựng bản tin: Nguyễn Hồng Hạnh

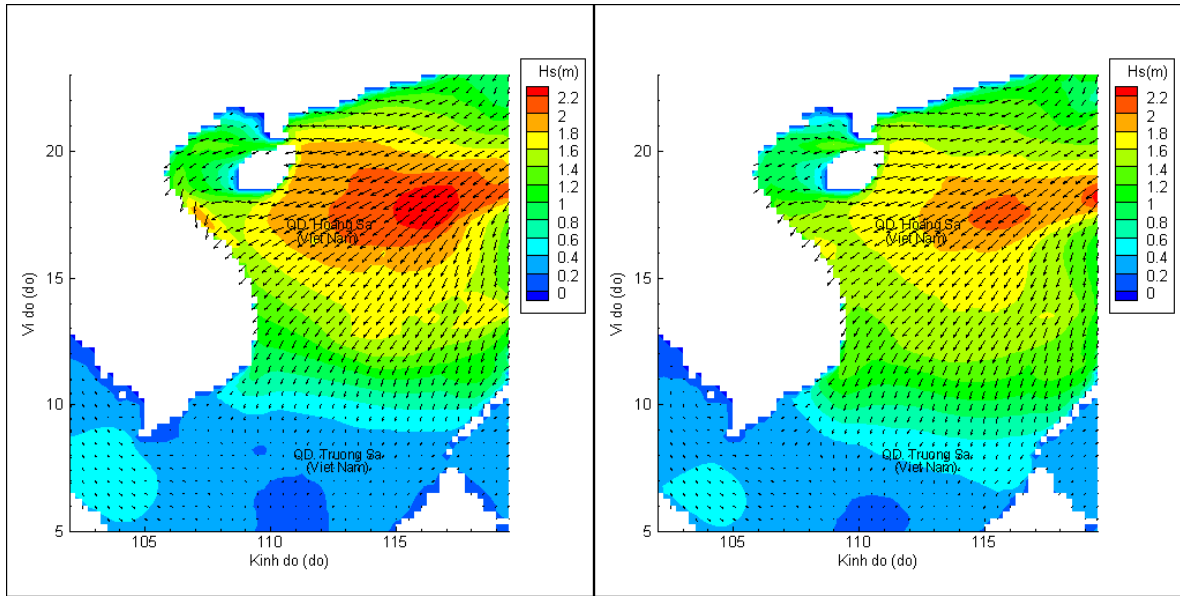
Người soát bản tin: Lê Quốc Huy

Biến trình mực nước tổng cộng tại 10 trạm Hải vãn

(Cửa Ông, Hòn Dấu, Bạch Long Vĩ, Hòn Ngự, Sơn Trà, Quy Nhơn, Phú Quý, Vũng Tàu, Rạch Giá, Phú Quốc)

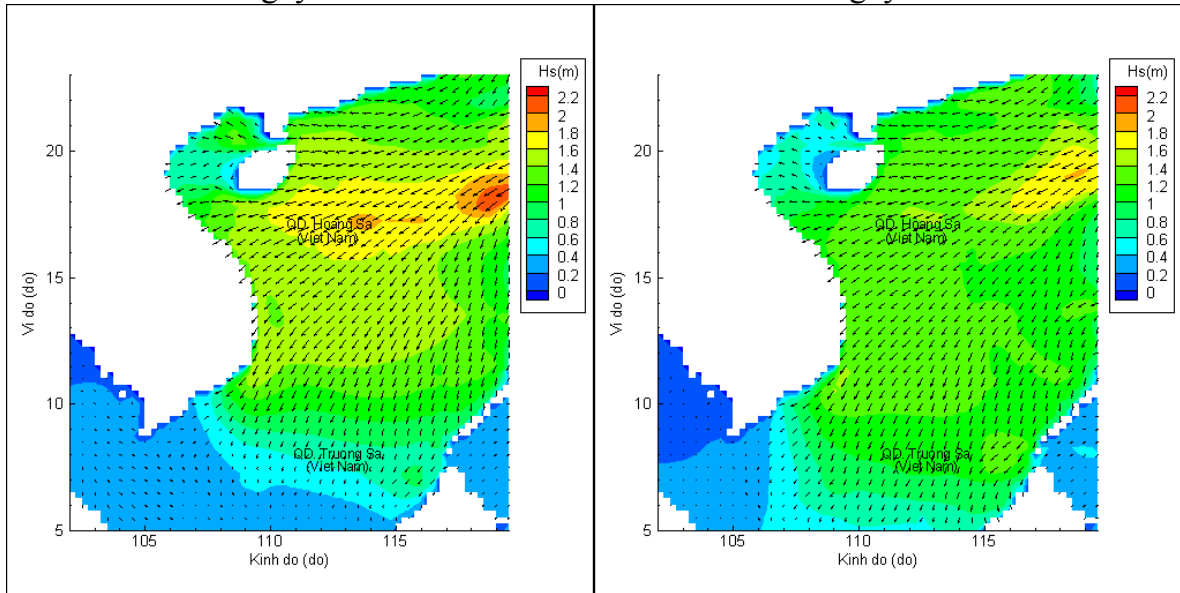


Phân bố độ cao sóng ven bờ và ngoài khơi biển Việt Nam



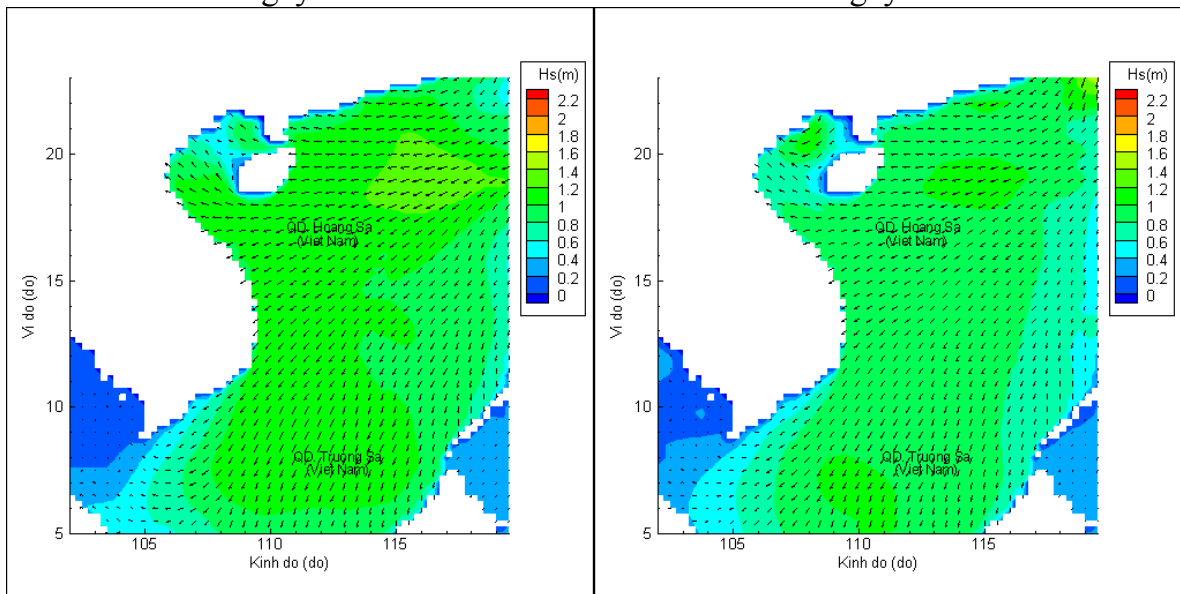
Lúc 13h ngày 19/10/2021

Lúc 19h ngày 19/10/2021



Lúc 01h ngày 20/10/2021

Lúc 13h ngày 20/10/2021



Lúc 01h ngày 21/10/2021

Lúc 13h ngày 21/10/2021