

BẢN TIN DỰ BÁO MỨC NƯỚC VÀ SÓNG BIỂN

(Lúc 13 giờ – ngày 18/10/2021)

Tỉnh/ TP	Huyện	Mức nước tổng cộng dự báo trong 48 giờ (cm)								
		18/10		19/10				20/10		
		13h	19h	1h	7h	13h	19h	1h	7h	13h
Quảng Ninh	Đầm Hà	-48	54	69	-60	-27	11	82	-22	11
	Cửa Ông	-53	66	57	-42	-39	24	66	-3	-10
TP. Hải Phòng	Hòn Dấu	-64	78	43	-20	-53	42	43	16	-27
	Bạch Long Vĩ	-40	73	50	-30	-39	35	52	3	-20
Thái Bình	Thái Thụy	-67	80	34	-10	-56	47	34	24	-31
Nam Định	Hải Hậu	-67	81	26	3	-62	53	22	38	-40
Ninh Bình	Kim Sơn	-68	80	21	7	-62	53	17	41	-40
Thanh Hóa	Quảng Xương	-66	79	21	13	-62	52	15	44	-41
Nghệ An	Diễn Châu	-50	74	23	18	-55	48	12	46	-39
	Hòn Ngư	-46	73	24	19	-54	47	12	47	-39
Hà Tĩnh	Thạch Hà	-32	67	29	21	-49	44	12	47	-38
Quảng Bình	Quảng Trạch	-23	43	22	19	-37	36	7	45	-36
	Quảng Ninh	-13	35	17	22	-28	34	2	45	-32
Quảng Trị	Gio Linh	-1	28	10	22	-19	31	-2	42	-27
	Cồn Cỏ	-3	27	7	18	-22	29	-4	39	-30
Thừa Thiên Huế	Hương Trà	12	17	6	22	-6	23	-4	36	-19
	Phú Lộc	20	7	2	21	2	16	-5	31	-13
TP. Đà Nẵng	Sơn Trà	27	0	-1	20	9	9	-6	27	-7
	Hoàng Sa	33	-18	-13	-3	17	-5	-8	3	-3
Quảng Nam	Tam Kỳ	34	-7	-5	17	17	6	-6	21	-2
	Cù Lao Chàm	31	-6	-5	17	13	5	-7	21	-4
Quảng Ngãi	TP. Quảng Ngãi	38	-8	-8	12	20	6	-7	16	-2
	Lý Sơn	36	-11	-9	10	19	3	-7	13	-2
Bình Định	Phú Mỹ	39	-8	-8	7	21	7	-6	13	-5
	Quy Nhơn	37	-10	-10	4	17	3	-9	10	-5
Phú Yên	Tp. Tuy Hòa	40	-5	-9	8	21	4	-11	10	-6
Khánh Hòa	TP. Nha Trang	38	-7	-15	10	18	10	-9	18	-6
	Trường Sa	29	-2	-28	10	9	11	-20	13	-16
Ninh Thuận	TP. PR-Tháp Chàm	30	-7	-24	15	11	12	-20	22	-15
Bình Thuận	TP. Phan Thiết	-11	44	-82	69	-33	64	-69	73	-53
	Phú Quý	22	2	-37	23	2	18	-30	27	-22
Bà Rịa Vũng Tàu	Vũng Tàu	-52	94	-133	101	-52	86	-85	80	-49
	Côn Đảo	-22	67	-105	68	-27	58	-61	53	-29
TPHCM	Cần Giờ	-57	98	-135	103	-52	88	-83	80	-46
Tiền Giang	Gò Công Tây	-61	102	-138	108	-56	93	-86	85	-50
Bến Tre	Ba Tri	-59	102	-136	107	-53	92	-80	88	-46
Trà Vinh	Duyên Hải	-48	93	-129	92	-44	77	-73	70	-35
Sóc Trăng	Tân Phú	-27	75	-108	66	-18	54	-47	43	-5
Bạc Liêu	TP. Bạc Liêu	19	37	-63	13	30	10	-3	-7	42
Cà Mau	Năm Căn	42	12	-34	-10	45	-5	13	-18	52
	Trần Văn Thời	4	23	-43	26	-8	32	-17	24	3
Kiên Giang	Rạch Giá	-15	41	-58	43	-39	51	-28	40	-22
	Phú Quốc	-7	8	-12	13	-8	20	3	15	7
	Thổ Chu	-2	-1	-8	11	-4	11	4	15	8

Vùng Biển	Độ cao sóng biển dự báo trong 48 giờ		
	Độ cao sóng lớn nhất (m)	Hướng thịnh hành	Ghi chú
Bắc vịnh Bắc Bộ	0.3 - 2.6	Đông, Đông Bắc	Cảnh báo
Nam vịnh Bắc Bộ	1.3 - 3.3	Đông, Đông Bắc	Cảnh báo
Quảng Trị đến Quảng Ngãi	1.9 - 2.9	Đông Bắc, Đông	Cảnh báo
Bình Định đến Ninh Thuận	1.9 - 2.2	Đông Bắc	Cảnh báo
Bình Thuận đến Cà Mau	0.3 - 1.9	Đông Bắc	
Cà Mau đến Kiên Giang	0.3 - 0.8	Tây Bắc	
Quần đảo Hoàng Sa	2.6 - 3.2	Đông Bắc	Cảnh báo
Quần đảo Trường Sa	1.6 - 2.1	Bắc	Cảnh báo
Bắc Biển Đông	2.1 - 3.7	Đông Bắc	Cảnh báo
Giữa Biển Đông	1.1 - 2.6	Bắc, Đông Bắc	Cảnh báo
Nam Biển Đông	0.8 - 1.9	Bắc, Đông Bắc	

Tin phát lúc: 13 giờ 00

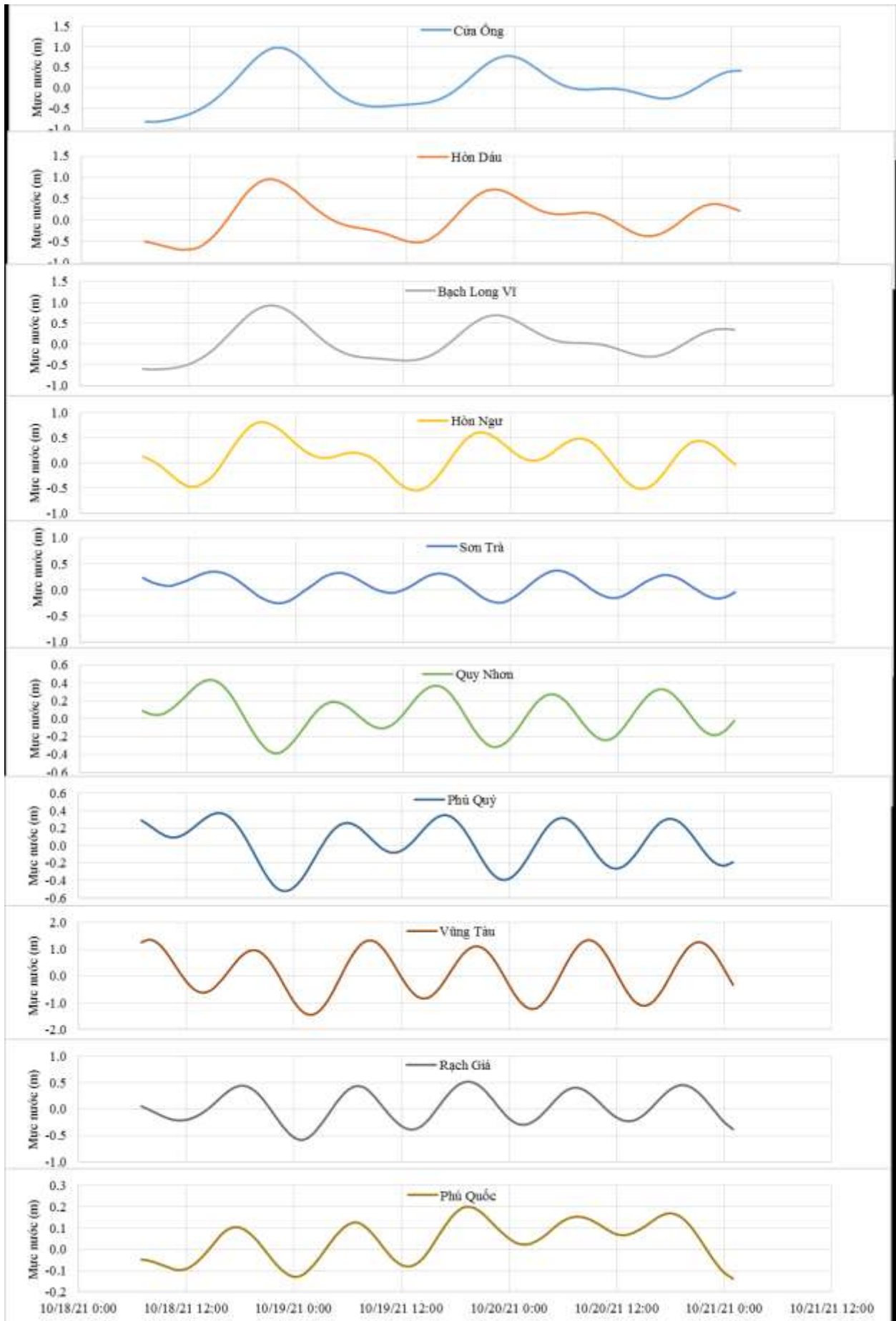
Thời điểm phát tin dự báo tiếp theo: 13 giờ 00 ngày 19/10/2021

Người xây dựng bản tin: Nguyễn Thị Lan

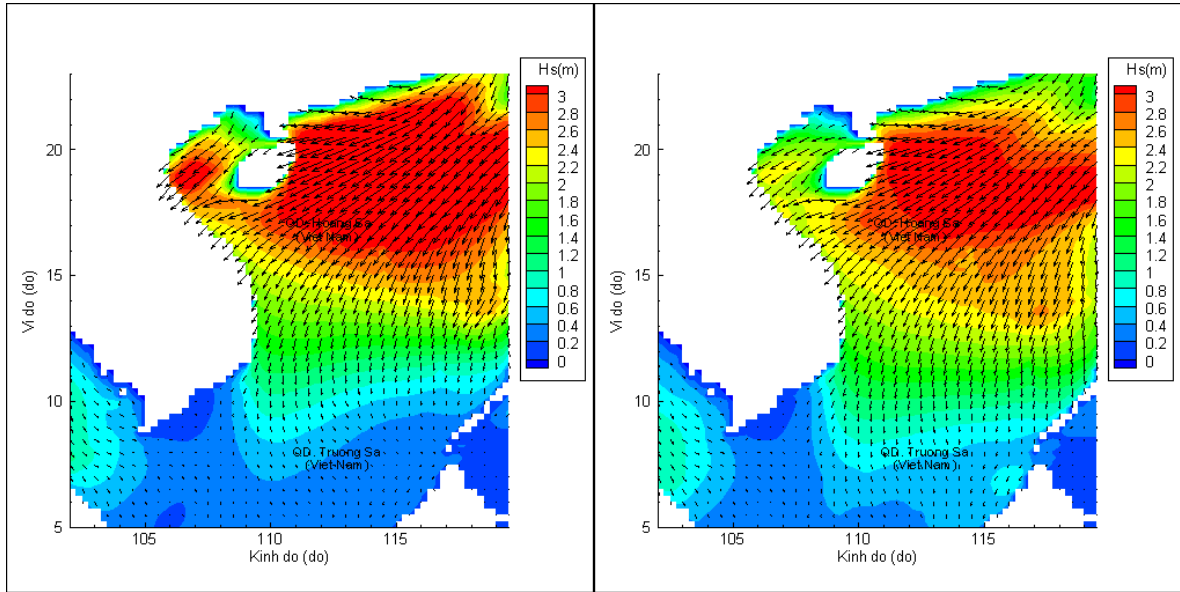
Người soát bản tin: Lê Quốc Huy

Biến trình mực nước tổng cộng tại 10 trạm Hải văn

(Cửa Ông, Hòn Dấu, Bạch Long Vĩ, Hòn Ngự, Sơn Trà, Quy Nhơn, Phú Quý, Vũng Tàu, Rạch Giá, Phú Quốc)

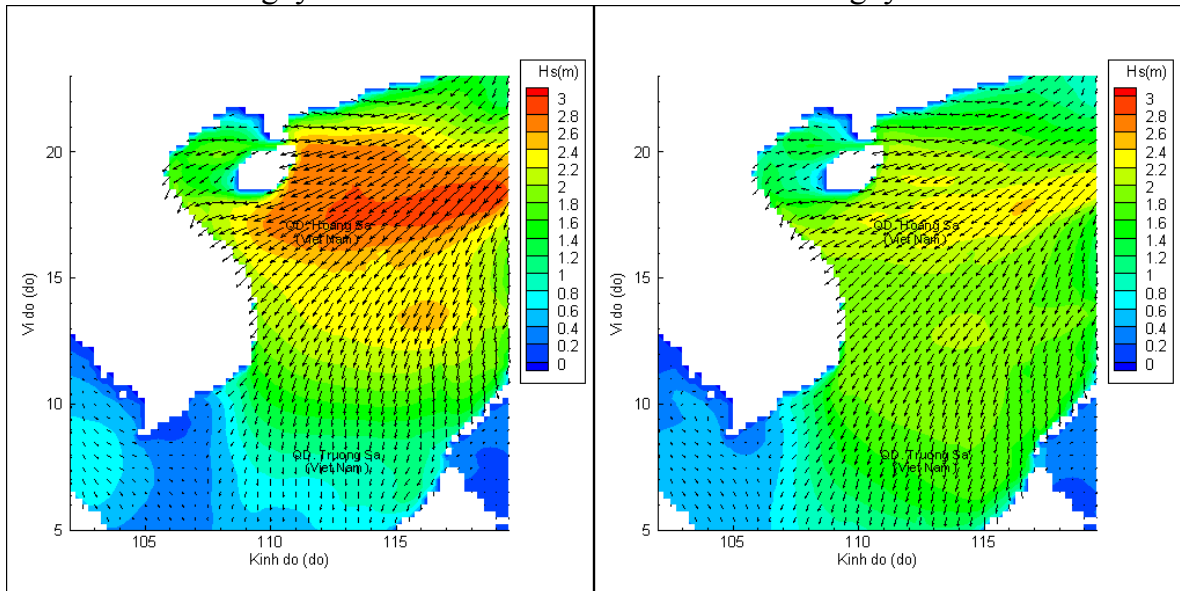


Phân bố độ cao sóng ven bờ và ngoài khơi biển Việt Nam



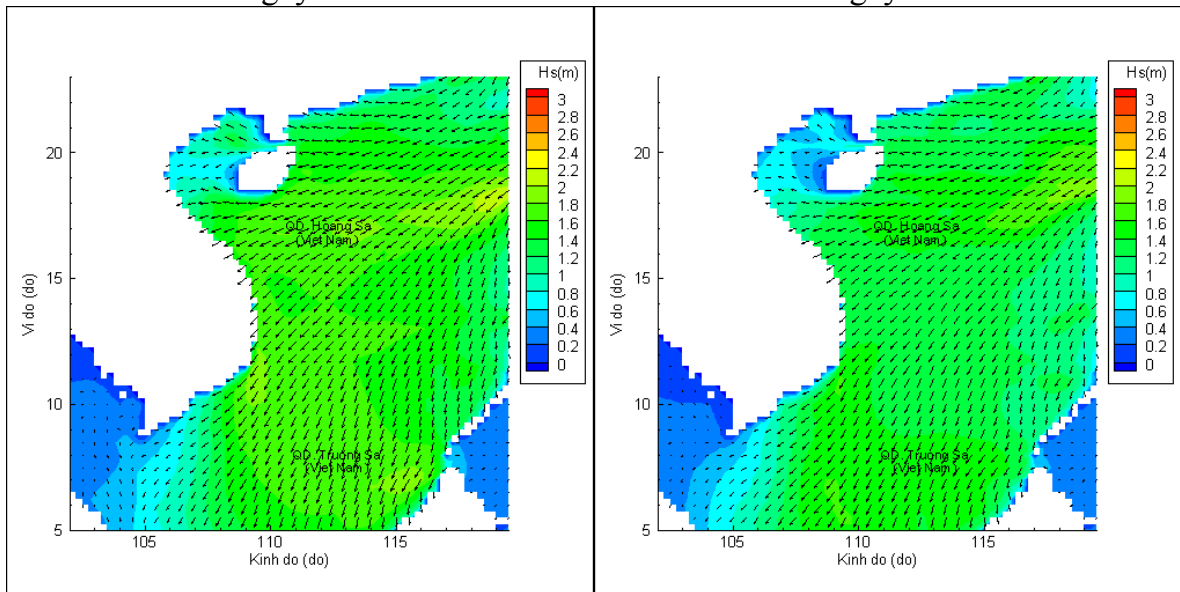
Lúc 13h ngày 18/10/2021

Lúc 19h ngày 18/10/2021



Lúc 01h ngày 19/10/2021

Lúc 13h ngày 19/10/2021



Lúc 01h ngày 20/10/2021

Lúc 13h ngày 20/10/2021