

BẢN TIN DỰ BÁO NƯỚC DÂNG DO BÃO VÀ SÓNG TRONG ATNĐ
(Suy yếu từ Bão số 8)

(Lúc 13 giờ – ngày 14/10/2021)

Bảng giá trị nước dâng do bão lớn nhất tại một số điểm ven biển trong ATNĐ

Tỉnh	Địa danh	ND do Bão lớn nhất		
		Giá trị (cm)	Giờ (h)	Ngày/ tháng
Quảng Ninh	Đầm Hà	54	18	14/10
	Cửa Ông	56	21	14/10
Hải Phòng	Hải An	57	21	14/10
	Kiến Thụy	55	21	14/10
	Hòn Dấu	55	21	14/10
	Bạch Long Vĩ	43	20	14/10
Thái Bình	Thái Thụy	55	21	14/10
Nam Định	Hải Hậu	59	20	14/10
Ninh Bình	Kim Sơn	60	20	14/10
Thanh Hóa	Quảng Xương	59	20	14/10
Nghệ An	Diễn Châu	49	20	14/10
	Hòn Ngư	48	9	16/10
Hà Tĩnh	Thạch Hà	57	9	16/10
Quảng Bình	Quảng Trạch	47	8	16/10
	Quảng Ninh	43	7	17/10
Quảng Trị	Gio Linh	41	7	17/10
	Cồn Cỏ	31	7	17/10
Thừa Thiên Huế	Hương Trà	39	7	17/10
	Phú Lộc	38	7	17/10
TP. Đà Nẵng	Liên Chiểu	40	7	17/10
	Sơn Trà	37	7	17/10
	Ngũ Hành Sơn	36	7	17/10
	Hoàng Sa	11	6	17/10
Quảng Nam	Thăng Bình	33	7	17/10
	Tam Kỳ	31	7	17/10
	Cù Lao Chàm	29	7	17/10
Quảng Ngãi	TP. Quảng Ngãi	21	7	17/10
	Lý Sơn	19	7	17/10

Vùng Biển	Độ cao sóng biển dự báo trong 48 giờ		
	Độ cao sóng (m)	Hướng thịnh hành	Ghi chú
Khu vực ven bờ			
Bắc vịnh Bắc Bộ	2.3 - 4.3	Đông Bắc, Đông, Bắc	Cảnh báo
Nam vịnh Bắc Bộ	2.5 - 4.8	Bắc, Đông Bắc	Cảnh báo
Quảng Trị đến Quảng Ngãi	1.3 - 3.1	Tây Bắc, Bắc, Đông Bắc	Cảnh báo
Bình Định đến Ninh Thuận	1.3 - 2.3	Tây, Tây Bắc, Tây Nam	Cảnh báo
Bình Thuận đến Cà Mau	1.0 - 1.6	Tây, Tây Nam	
Cà Mau đến Kiên Giang	1.0 - 1.2	Tây	
Khu vực ngoài khơi			
Quần đảo Hoàng Sa	2.1 - 2.6	Tây, Tây Nam, Đông Bắc	Cảnh báo
Quần đảo Trường Sa	1.2 - 2.0	Tây Bắc, Tây	Cảnh báo
Bắc Biển Đông	1.7 - 3.2	Tây Nam, Tây	Cảnh báo
Giữa Biển Đông	1.1 - 2.4	Tây	Cảnh báo
Nam Biển Đông	1.1 - 1.7	Tây Bắc, Tây	Cảnh báo

Tin phát lúc: 13 giờ 00

Thời điểm phát tin dự báo tiếp theo: 19 giờ 00 ngày 14/10/2021

Người xây dựng bản tin: Đặng Linh Chi

Người soát bản tin: Lê Quốc Huy

Nhận định:

Hồi 13h ngày 14/10/2021, vị trí tâm ATNĐ ở vào khoảng 19.5 độ Vĩ Bắc, 107.0 độ Kinh Đông. Dự báo trong 12h tới, bão di chuyển chủ yếu theo hướng Tây, suy yếu thành một vùng áp thấp và đi vào khu vực Thanh Hóa, Nghệ An.

Sóng:

Khu vực ven bờ: Do ảnh hưởng của ATNĐ, khu vực vịnh Bắc Bộ và khu vực Quảng Trị đến Quảng Ngãi độ cao sóng có thể lên tới 3.1-4.8m. Khu vực Bình Định đến Ninh Thuận độ cao sóng khoảng 2.3 m.

Khu vực ngoài khơi: Khu vực Bắc Biển Đông độ cao sóng có thể lên tới 3.2m. Khu vực quần đảo Hoàng Sa và khu vực Giữa Biển Đông, độ cao sóng có thể lên tới 2.4-2.6m. Khu vực quần đảo Trường Sa và khu vực Nam Biển Đông độ cao sóng khoảng 1.7-2.0m.

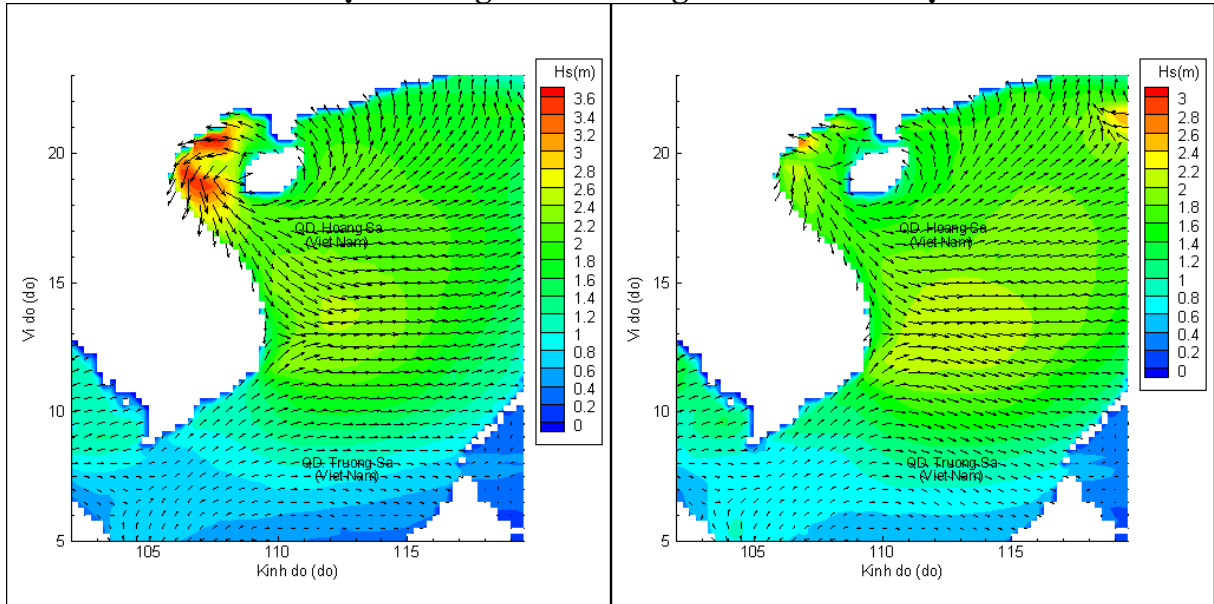
Nước dâng do bão:

Mức nước dâng do bão lớn nhất khoảng 60 cm tại khu vực Kim Sơn (Ninh Bình). Các khu vực ven biển kéo dài từ Quảng Ninh đến Quảng Ngãi mức nước dâng do bão lớn nhất dao động từ 19-59 cm.

Biến trình nước dâng do bão tại các vị trí ảnh hưởng của bão số 8

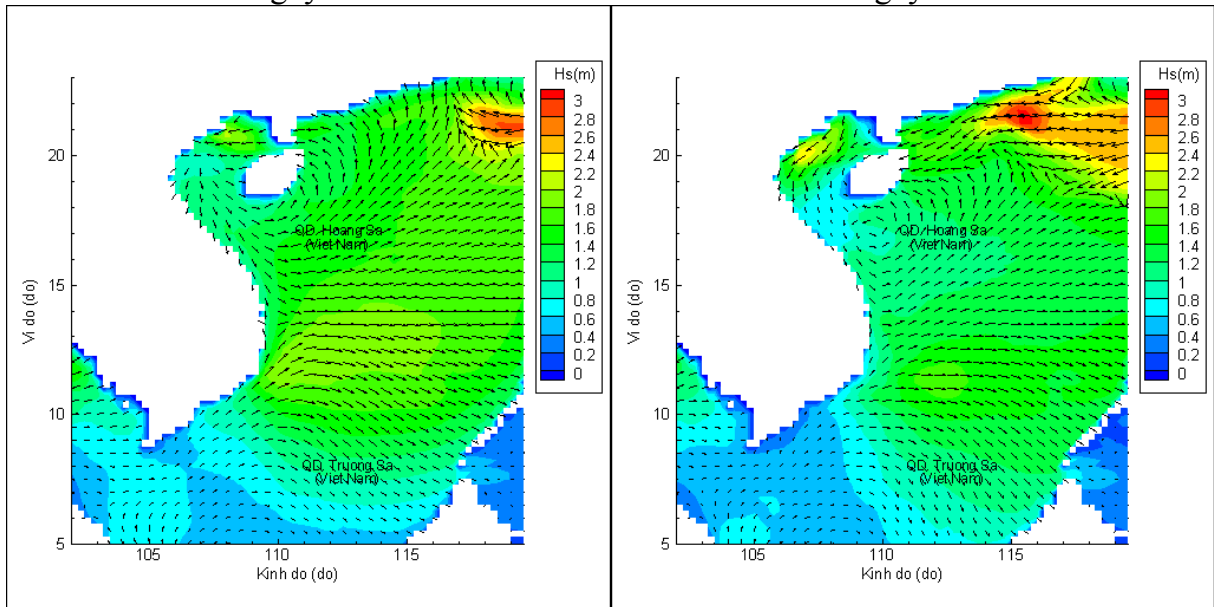


Phân bố độ cao sóng ven bờ và ngoài khơi biển Việt Nam



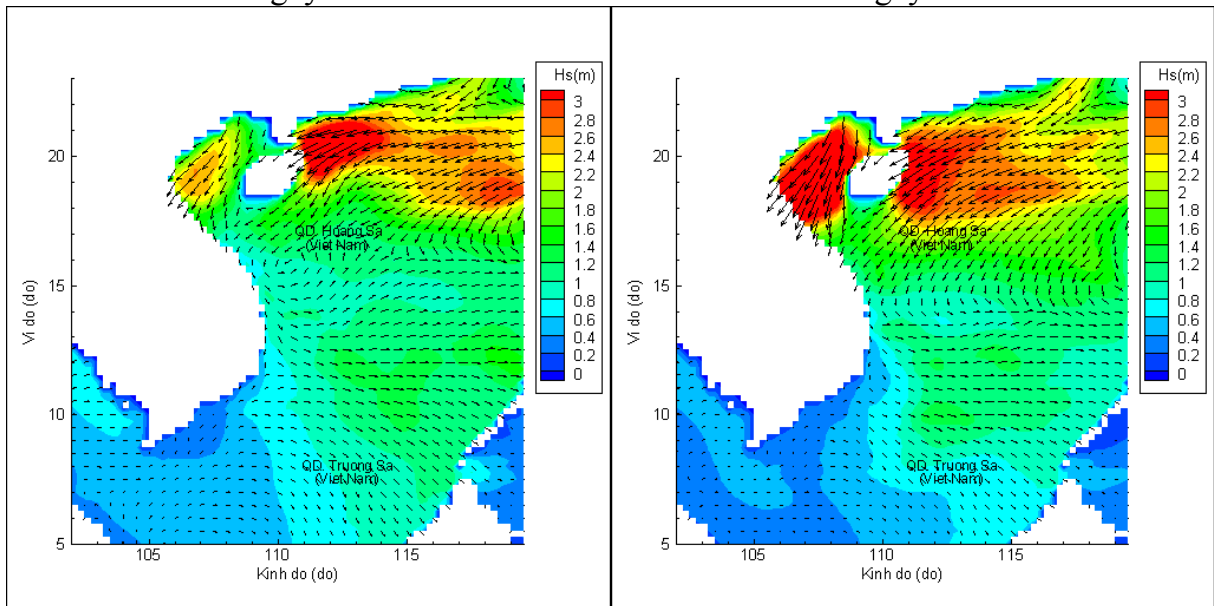
Lúc 13h ngày 14/10/2021

Lúc 19h ngày 14/10/2021



Lúc 01h ngày 15/10/2021

Lúc 13h ngày 15/10/2021



Lúc 01h ngày 16/10/2021

Lúc 13h ngày 16/10/2021