

BẢN TIN DỰ BÁO NƯỚC DÂNG DO BÃO VÀ SÓNG TRONG BÃO SỐ 8
(Lúc 01 giờ – ngày 14/10/2021)

Bảng giá trị nước dâng do bão lớn nhất tại một số điểm ven biển trong bão số 8

Tỉnh	Địa danh	ND do Bão lớn nhất		
		Giá trị (cm)	Giờ (h)	Ngày/ tháng
Quảng Ninh	Đầm Hà	37	21	14/10
	Cửa Ông	43	22	14/10
Hải Phòng	Hải An	47	22	14/10
	Kiến Thụy	45	21	14/10
	Hòn Dấu	45	21	14/10
	Bạch Long Vĩ	35	21	14/10
Thái Bình	Thái Thụy	46	21	14/10
Nam Định	Hải Hậu	51	20	14/10
Ninh Bình	Kim Sơn	53	21	14/10
Thanh Hóa	Quảng Xương	53	21	14/10
Nghệ An	Diễn Châu	43	9	16/10
	Hòn Ngư	45	9	16/10
Hà Tĩnh	Thạch Hà	51	9	16/10
Quảng Bình	Quảng Trạch	47	8	16/10
	Quảng Ninh	46	8	16/10
Quảng Trị	Gio Linh	39	10	16/10
	Cồn Cỏ	33	9	16/10
Thừa Thiên Huế	Hương Trà	36	13	16/10
	Phú Lộc	31	19	16/10
TP. Đà Nẵng	Liên Chiểu	28	19	16/10
	Sơn Trà	28	19	16/10
	Ngũ Hành Sơn	27	19	16/10
	Hoàng Sa	12	6	16/10
Quảng Nam	Thăng Bình	25	19	16/10
	Tam Kỳ	25	19	16/10
	Cù Lao Chàm	24	19	16/10
Quảng Ngãi	TP. Quảng Ngãi	21	19	16/10
	Lý Sơn	20	19	16/10

Vùng Biển	Độ cao sóng biển dự báo trong 48 giờ		
	Độ cao sóng (m)	Hướng thịnh hành	Ghi chú
Khu vực ven bờ			
Bắc vịnh Bắc Bộ	3.1 - 5.2	Đông Bắc, Đông	Cảnh báo
Nam vịnh Bắc Bộ	2.9 - 5.0	Bắc, Đông Bắc	Cảnh báo
Quảng Trị đến Quảng Ngãi	2.1 - 4.5	Bắc, Tây Bắc	Cảnh báo
Bình Định đến Ninh Thuận	2.0 - 3.2	Tây, Tây Bắc, Bắc	Cảnh báo
Bình Thuận đến Cà Mau	1.3 - 2.2	Tây, Tây Nam	Cảnh báo
Cà Mau đến Kiên Giang	0.5 - 1.4	Tây	
Khu vực ngoài khơi			
Quần đảo Hoàng Sa	3.3 - 3.8	Tây, Tây Nam	Cảnh báo
Quần đảo Trường Sa	1.4 - 2.6	Tây Bắc, Tây	Cảnh báo
Bắc Biển Đông	2.2 - 4.5	Tây, Tây Nam	Cảnh báo
Giữa Biển Đông	1.4 - 3.3	Tây	Cảnh báo
Nam Biển Đông	1.0 - 2.4	Tây Bắc	Cảnh báo

Tin phát lúc: 01 giờ 00

Thời điểm phát tin dự báo tiếp theo: 07 giờ 00 ngày 14/10/2021

Người xây dựng bản tin: Nguyễn Hồng Hạnh

Người soát bản tin: Lê Quốc Huy

Nhận định:

Hồi 01h ngày 14/10/2021, vị trí tâm bão số 8 ở vào khoảng 18.8 độ Vĩ Bắc, 108.4 độ Kinh Đông. Dự báo trong 12h tới, bão di chuyển chủ yếu theo hướng Tây Tây Bắc.

Sóng:

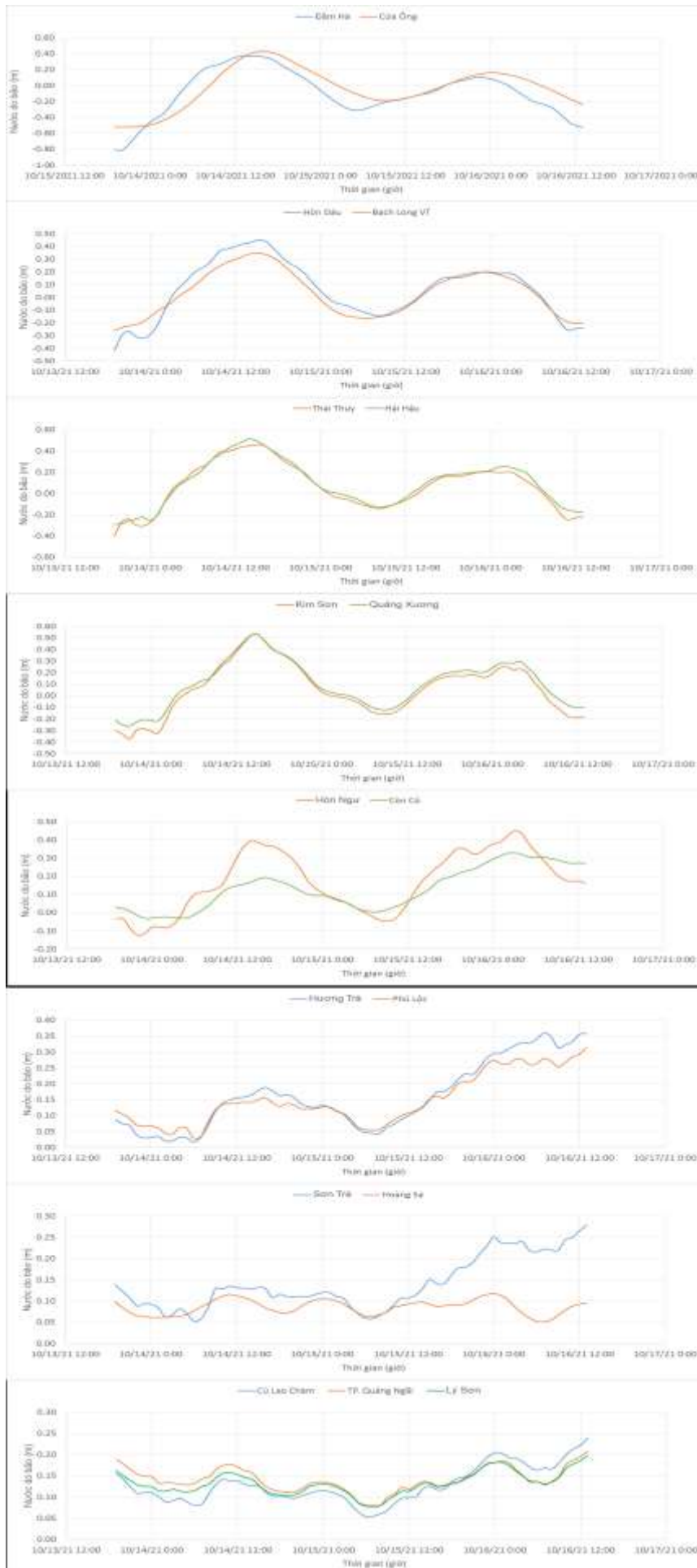
Khu vực ven bờ: Do ảnh hưởng của bão số 8, khu vực vịnh Bắc Bộ và khu vực Quảng Trị đến Quảng Ngãi độ cao sóng có thể lên tới 4.5-5.2m. Khu vực Bình Định đến Cà Mau độ cao sóng khoảng 2.2-3.2 m.

Khu vực ngoài khơi: Khu vực Bắc Biển Đông độ cao sóng có thể lên tới 4.5m. Khu vực quần đảo Hoàng Sa và khu vực Giữa Biển Đông, độ cao sóng có thể lên tới 3.3-3.8m. Khu vực quần đảo Trường Sa và khu vực Nam Biển Đông độ cao sóng khoảng 2.4-2.6m.

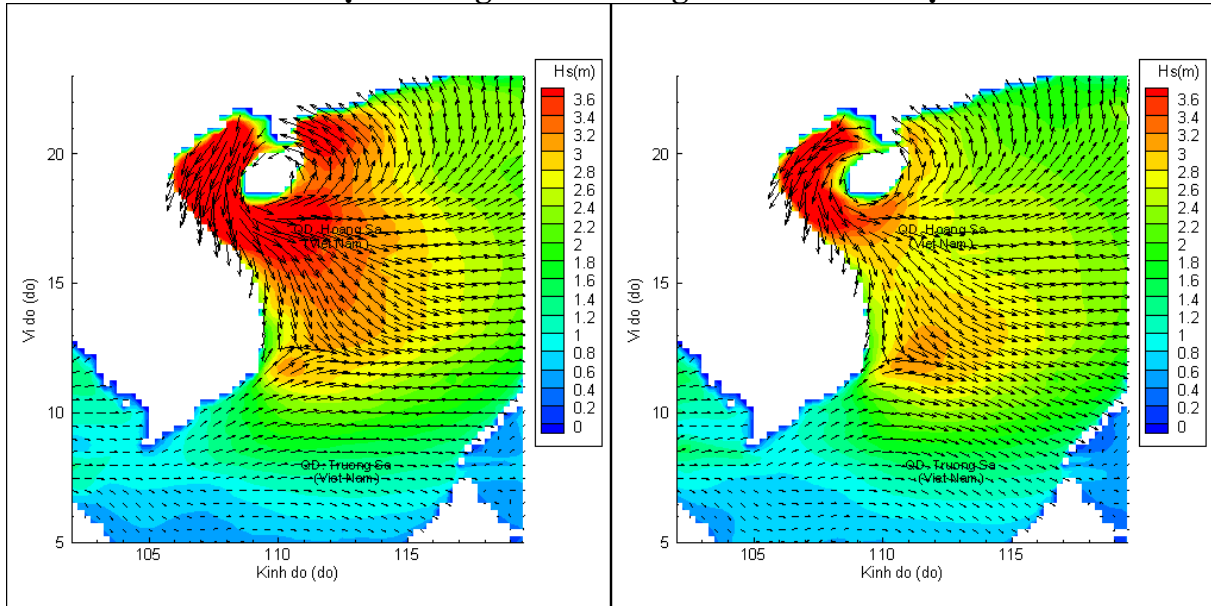
Nước dâng do bão:

Mực nước dâng do bão lớn nhất khoảng 53 cm tại khu vực Kim Sơn (Ninh Bình) và Quảng Xương (Thanh Hóa). Các khu vực ven biển kéo dài từ Quảng Ninh đến Quảng Ngãi mực nước dâng do bão lớn nhất dao động từ 20-53\ cm.

Biến trình nước dâng do bão tại các vị trí ảnh hưởng của bão số 8

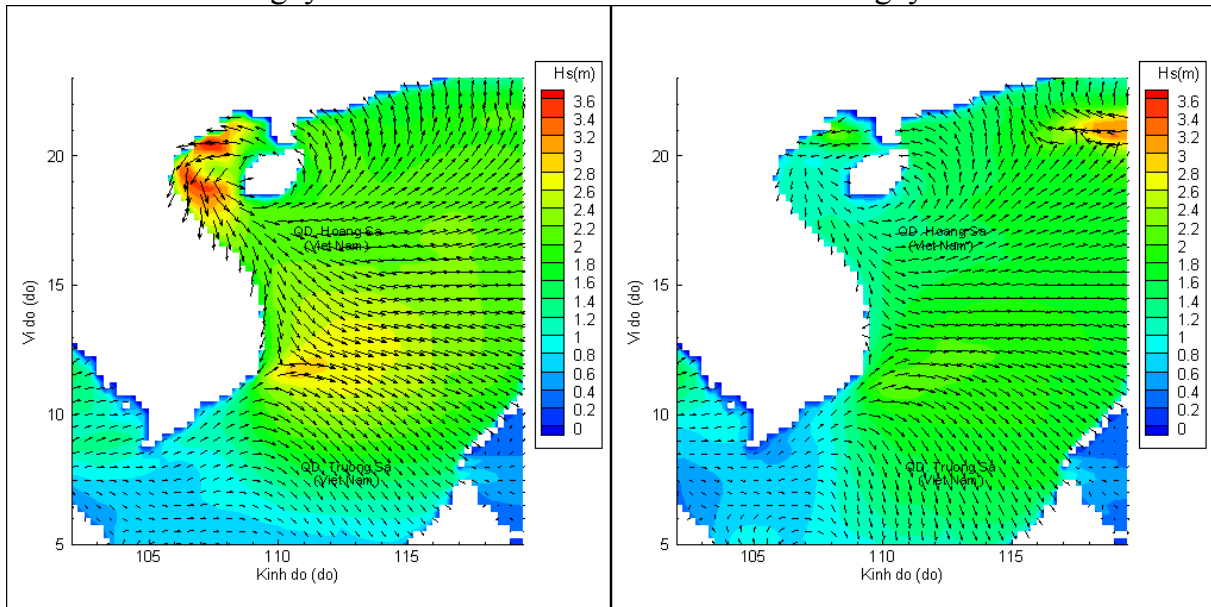


Phân bố độ cao sóng ven bờ và ngoài khơi biển Việt Nam



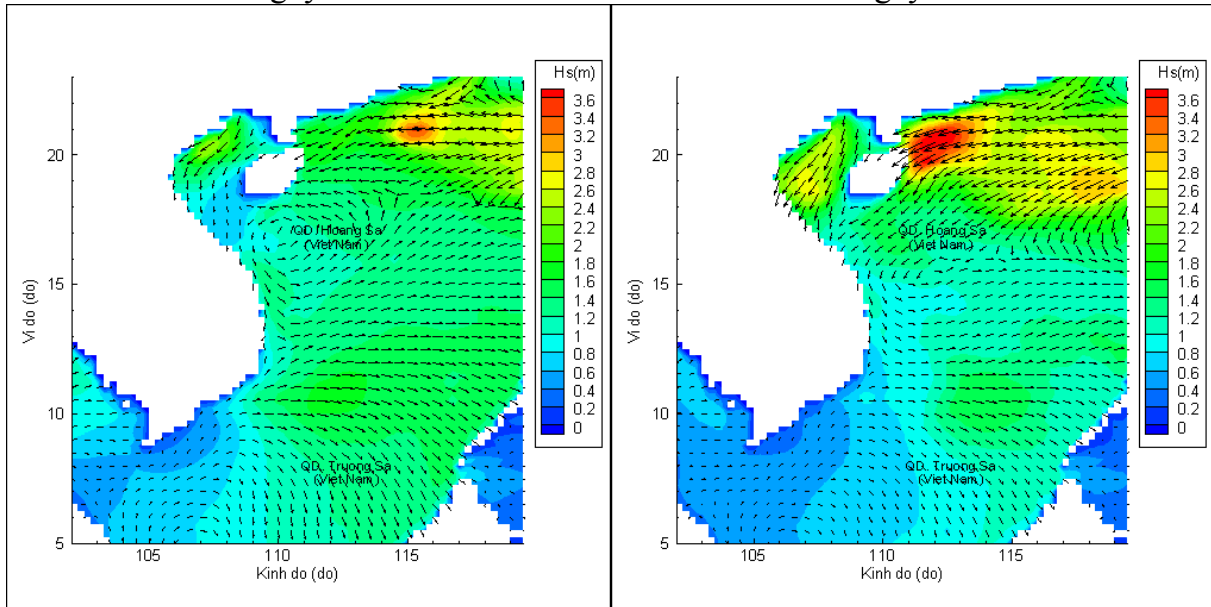
Lúc 01h ngày 14/10/2021

Lúc 07h ngày 14/10/2021



Lúc 13h ngày 14/10/2021

Lúc 01h ngày 15/10/2021



Lúc 13h ngày 15/10/2021

Lúc 01h ngày 16/10/2021