

BẢN TIN DỰ BÁO NƯỚC DÂNG DO BÃO VÀ SÓNG TRONG BÃO SỐ 8
(Lúc 19 giờ – ngày 13/10/2021)

Bảng giá trị nước dâng do bão lớn nhất tại một số điểm ven biển trong bão số 8

Tỉnh	Địa danh	ND do Bão lớn nhất		
		Giá trị (cm)	Giờ (h)	Ngày/ tháng
Quảng Ninh	Đầm Hà	35	19	14/10
	Cửa Ông	40	23	14/10
Hải Phòng	Hải An	48	23	14/10
	Kiến Thụy	45	22	14/10
	Hòn Dấu	45	22	14/10
	Bạch Long Vĩ	32	22	14/10
Thái Bình	Thái Thụy	46	22	14/10
Nam Định	Hải Hậu	51	22	14/10
Ninh Bình	Kim Sơn	54	22	14/10
Thanh Hóa	Quảng Xương	58	22	14/10
Nghệ An	Diễn Châu	43	23	14/10
	Hòn Ngư	43	23	14/10
Hà Tĩnh	Thạch Hà	42	10	16/10
Quảng Bình	Quảng Trạch	39	10	16/10
	Quảng Ninh	39	11	16/10
Quảng Trị	Gio Linh	39	13	16/10
	Cồn Cỏ	29	13	16/10
Thừa Thiên Huế	Hương Trà	36	13	16/10
	Phú Lộc	27	12	16/10
TP. Đà Nẵng	Liên Chiểu	21	13	16/10
	Sơn Trà	21	19	13/10
	Ngũ Hành Sơn	20	21	13/10
	Hoàng Sa	15	19	13/10
Quảng Nam	Thăng Bình	22	21	13/10
	Tam Kỳ	23	19	13/10
	Cù Lao Chàm	20	21	13/10
Quảng Ngãi	TP. Quảng Ngãi	24	19	13/10
	Lý Sơn	21	19	13/10

Vùng Biển	Độ cao sóng biển dự báo trong 48 giờ		
	Độ cao sóng (m)	Hướng thịnh hành	Ghi chú
Khu vực ven bờ			
Bắc vịnh Bắc Bộ	3.3 - 6.0	Đông Bắc, Đông	Cảnh báo
Nam vịnh Bắc Bộ	3.0 - 5.5	Bắc, Đông Bắc	Cảnh báo
Quảng Trị đến Quảng Ngãi	2.6 - 4.7	Bắc, Tây Bắc	Cảnh báo
Bình Định đến Ninh Thuận	2.4 - 3.6	Bắc, Tây, Tây Bắc	Cảnh báo
Bình Thuận đến Cà Mau	1.3 - 2.7	Tây, Tây Nam	Cảnh báo
Cà Mau đến Kiên Giang	0.3 - 1.5	Tây	
Khu vực ngoài khơi			
Quần đảo Hoàng Sa	4.0 - 4.8	Tây, Tây Bắc, Tây Nam	Cảnh báo
Quần đảo Trường Sa	1.7 - 3.1	Tây Bắc	Cảnh báo
Bắc Biển Đông	3.4 - 5.6	Tây, Tây Nam	Cảnh báo
Giữa Biển Đông	2.6 - 3.7	Tây, Tây Bắc	Cảnh báo
Nam Biển Đông	1.9 - 2.8	Tây Bắc, Bắc	Cảnh báo

Tin phát lúc: 19 giờ 00

Thời điểm phát tin dự báo tiếp theo: 01 giờ 00 ngày 13/10/2021

Người xây dựng bản tin: Trần Văn Mỹ

Người soát bản tin: Lê Quốc Huy

Nhận định:

Hồi 19h ngày 13/10/2021, vị trí tâm bão số 8 ở vào khoảng 18.6 độ Vĩ Bắc, 109.5 độ Kinh Đông. Dự báo trong 12h tới, bão di chuyển chủ yếu theo hướng Tây Tây Bắc.

Sóng:

Khu vực ngoài khơi: Do ảnh hưởng của bão số 8, khu vực Bắc Biển Đông độ cao sóng có thể lên tới 5.6m. Khu vực quần đảo Hoàng Sa và khu vực Giữa Biển Đông, độ cao sóng có thể lên tới 3.7-4.8m. Khu vực quần đảo Trường Sa và khu vực Nam Biển Đông độ cao sóng khoảng 2.8-3.1 m.

Khu vực ven bờ: Khu vực vịnh Bắc Bộ và khu vực Quảng Trị đến Quảng Ngãi độ cao sóng có thể lên tới 4.7-6.0m. Khu vực Bình Định đến Cà Mau độ cao sóng khoảng 2.7-3.6 m.

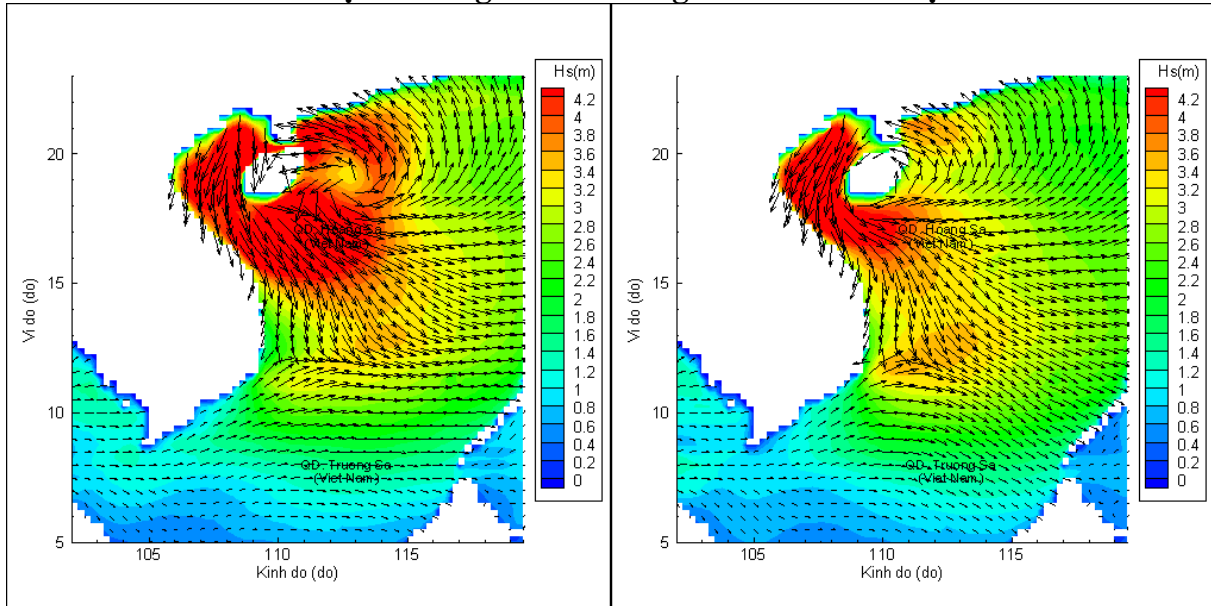
Nước dâng do bão:

Mực nước dâng do bão lớn nhất khoảng 58 cm tại khu vực Quảng Xương (Thanh Hóa). Các khu vực ven biển kéo dài từ Quảng Ninh đến Quảng Ngãi mực nước dâng do bão lớn nhất dao động từ 15-58 cm.

Biến trình nước dâng do bão tại các vị trí ảnh hưởng của bão số 8

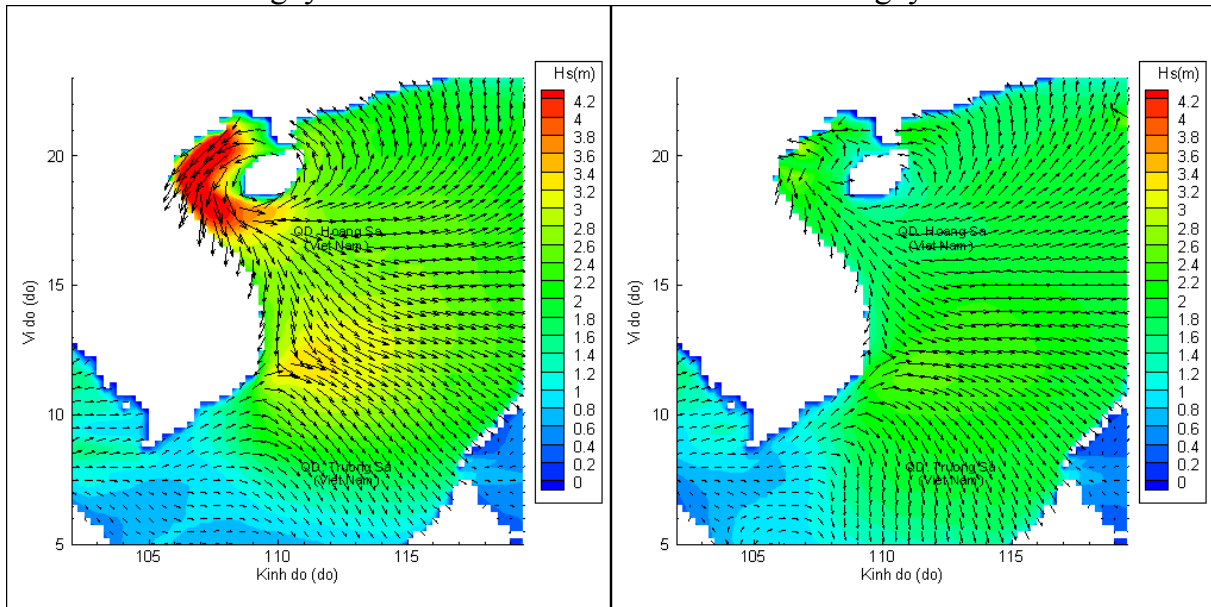


Phân bố độ cao sóng ven bờ và ngoài khơi biển Việt Nam



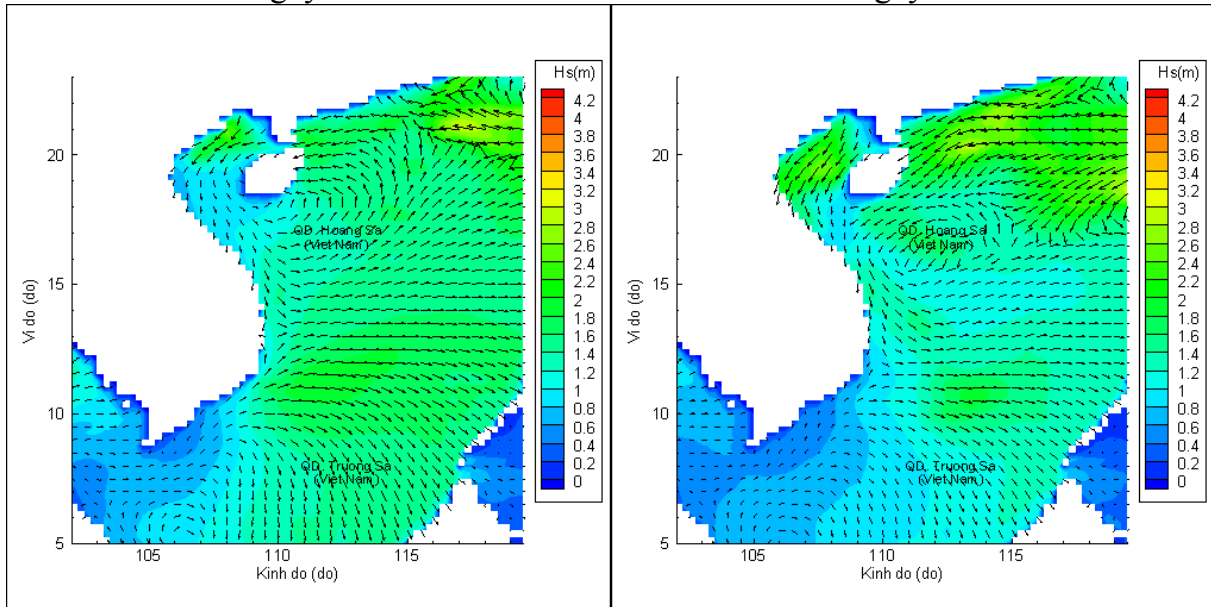
Lúc 19h ngày 13/10/2021

Lúc 01h ngày 14/10/2021



Lúc 07h ngày 14/10/2021

Lúc 19h ngày 14/10/2021



Lúc 07h ngày 15/10/2021

Lúc 19h ngày 15/10/2021