

BẢN TIN DỰ BÁO NƯỚC DÂNG DO BÃO VÀ SÓNG TRONG BÃO SỐ 8
(Lúc 13 giờ – ngày 13/10/2021)

Bảng giá trị nước dâng do bão lớn nhất tại một số điểm ven biển trong bão số 8

Tỉnh	Địa danh	ND do Bão lớn nhất		
		Giá trị (cm)	Giờ (h)	Ngày/ tháng
Quảng Ninh	Đầm Hà	41	19	14/10
	Cửa Ông	47	23	14/10
Hải Phòng	Hải An	53	22	14/10
	Kiến Thụy	52	22	14/10
	Hòn Dấu	51	22	14/10
	Bạch Long Vĩ	40	21	14/10
Thái Bình	Thái Thụy	52	22	14/10
Nam Định	Hải Hậu	55	21	14/10
Ninh Bình	Kim Sơn	56	21	14/10
Thanh Hóa	Quảng Xương	59	21	14/10
Nghệ An	Diễn Châu	45	21	14/10
	Hòn Ngư	44	21	14/10
Hà Tĩnh	Thạch Hà	42	23	14/10
Quảng Bình	Quảng Trạch	39	7	16/10
	Quảng Ninh	41	7	16/10
Quảng Trị	Gio Linh	37	7	16/10
	Cồn Cỏ	31	7	16/10
Thừa Thiên Huế	Hương Trà	32	7	16/10
	Phú Lộc	27	7	16/10
TP. Đà Nẵng	Liên Chiểu	23	7	16/10
	Sơn Trà	23	14	13/10
	Ngũ Hành Sơn	21	7	16/10
	Hoàng Sa	18	13	13/10
Quảng Nam	Thăng Bình	21	22	13/10
	Tam Kỳ	23	18	13/10
	Cù Lao Chàm	19	7	16/10
Quảng Ngãi	TP. Quảng Ngãi	22	18	13/10
	Lý Sơn	19	18	13/10

Vùng Biển	Độ cao sóng biển dự báo trong 48 giờ		
	Độ cao sóng (m)	Hướng thịnh hành	Ghi chú
Khu vực ven bờ			
Bắc vịnh Bắc Bộ	2.7 - 5.3	Đông Bắc, Đông, Bắc	Cảnh báo
Nam vịnh Bắc Bộ	3.2 - 5.2	Bắc	Cảnh báo
Quảng Trị đến Quảng Ngãi	2.9 - 4.9	Bắc, Tây Bắc	Cảnh báo
Bình Định đến Ninh Thuận	2.6 - 3.8	Bắc, Tây	Cảnh báo
Bình Thuận đến Cà Mau	1.4 - 3.0	Tây, Tây Nam, Tây Bắc	Cảnh báo
Cà Mau đến Kiên Giang	0.8 - 1.5	Tây	
Khu vực ngoài khơi			
Quần đảo Hoàng Sa	4.3 - 4.9	Tây, Tây Bắc	Cảnh báo
Quần đảo Trường Sa	2.0 - 3.5	Tây Bắc	Cảnh báo
Bắc Biển Đông	4.7 - 7.0	Tây, Tây Nam	Cảnh báo
Giữa Biển Đông	2.1 - 4.3	Tây, Tây Bắc	Cảnh báo
Nam Biển Đông	2.0 - 3.0	Tây Bắc, Bắc	Cảnh báo

Tin phát lúc: 13 giờ 00

Thời điểm phát tin dự báo tiếp theo: 19 giờ 00 ngày 13/10/2021

Người xây dựng bản tin: Nguyễn Hồng Hạnh

Người soát bản tin: Lê Quốc Huy

Nhận định:

Hồi 13h ngày 13/10/2021, vị trí tâm bão số 8 ở vào khoảng 19.0 độ Vĩ Bắc, 111.1 độ Kinh Đông. Dự báo trong 12h tới, bão di chuyển chủ yếu theo hướng Tây Tây Nam.

Sóng:

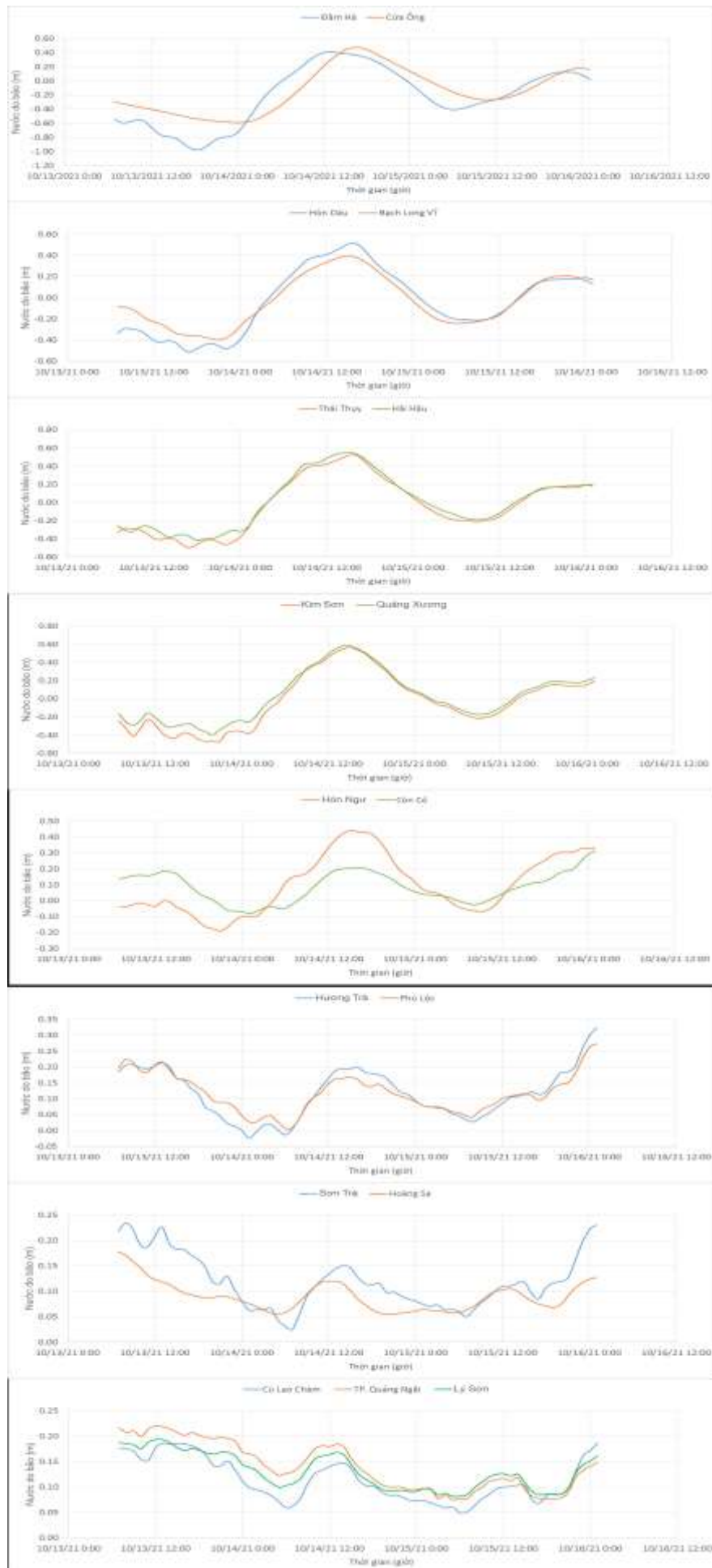
Khu vực ngoài khơi: Do ảnh hưởng của bão số 8, khu vực Bắc Biển Đông độ cao sóng có thể lên tới 7.0m. Khu vực quần đảo Hoàng Sa và khu vực Giữa Biển Đông, độ cao sóng có thể lên tới 4.3-4.9m. Khu vực quần đảo Trường Sa và khu vực Nam Biển Đông độ cao sóng khoảng 3.0-3.5 m.

Khu vực ven bờ: Khu vực vịnh Bắc Bộ và khu vực Quảng Trị đến Quảng Ngãi độ cao sóng có thể lên tới 4.9-5.3m. Khu vực Bình Định đến Cà Mau độ cao sóng khoảng 3.0-3.8 m.

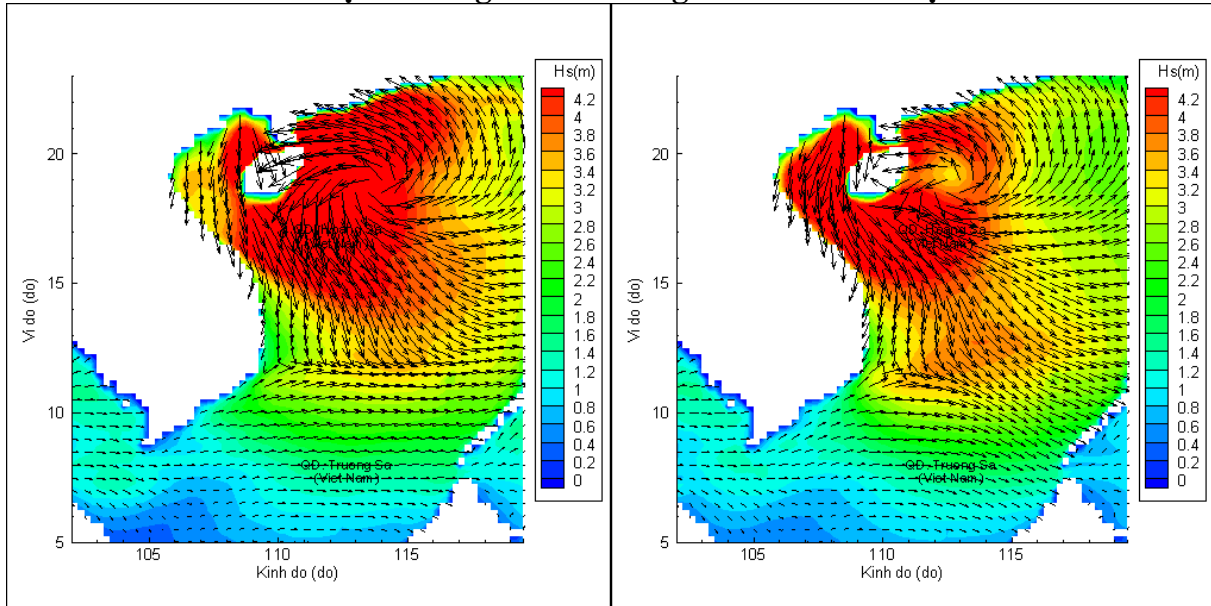
Nước dâng do bão:

Mực nước dâng do bão lớn nhất khoảng 59 cm tại khu vực Quảng Xương (Thanh Hóa). Các khu vực ven biển kéo dài từ Quảng Ninh đến Quảng Ngãi mực nước dâng do bão lớn nhất dao động từ 18-59 cm.

Biến trình nước dâng do bão tại các vị trí ảnh hưởng của bão số 8

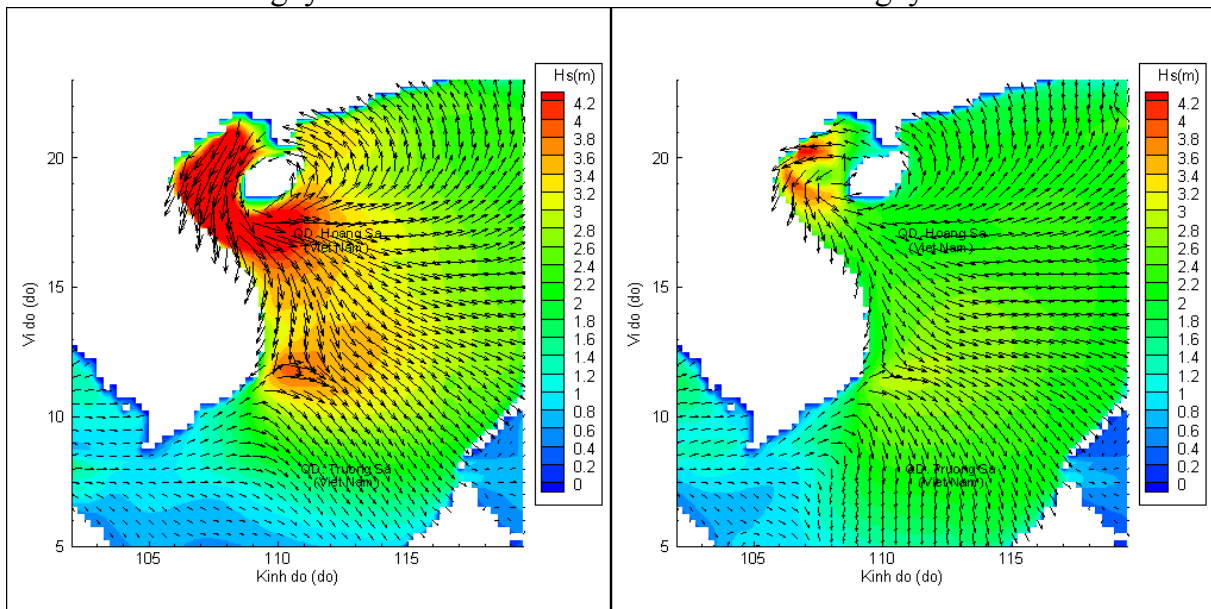


Phân bố độ cao sóng ven bờ và ngoài khơi biển Việt Nam



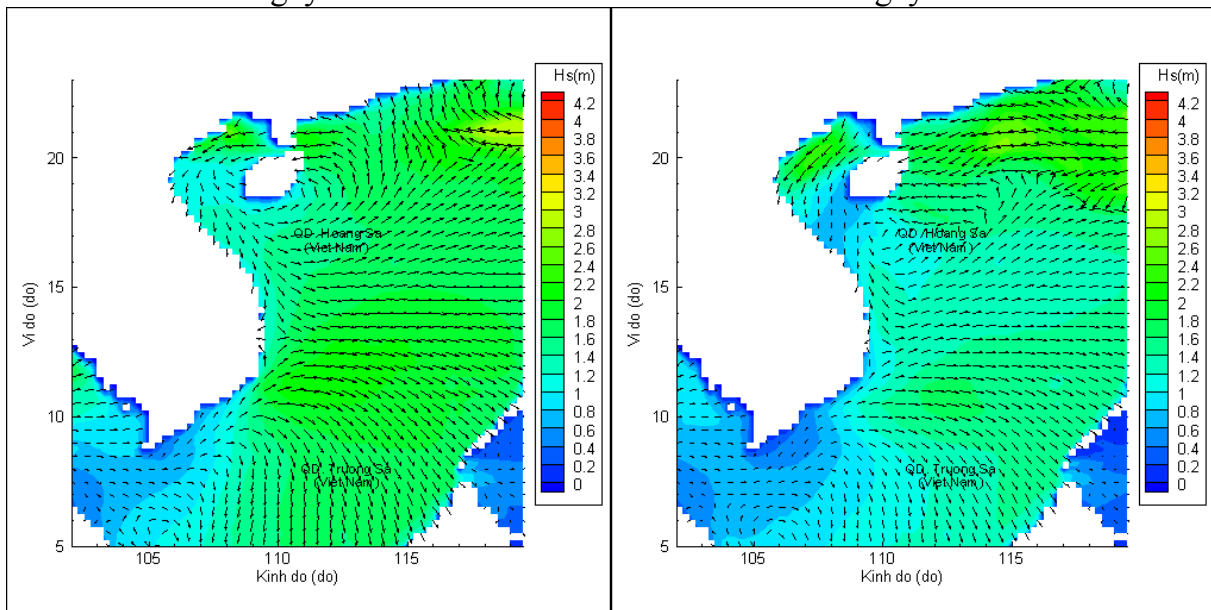
Lúc 13h ngày 13/10/2021

Lúc 19h ngày 13/10/2021



Lúc 01h ngày 14/10/2021

Lúc 13h ngày 14/10/2021



Lúc 01h ngày 15/10/2021

Lúc 13h ngày 15/10/2021