

BẢN TIN DỰ BÁO NƯỚC DÂNG DO BÃO VÀ SÓNG TRONG BÃO SỐ 8
(Lúc 07 giờ – ngày 13/10/2021)

Bảng giá trị nước dâng do bão lớn nhất tại một số điểm ven biển trong bão số 8

Tỉnh	Địa danh	ND do Bão lớn nhất		
		Giá trị (cm)	Giờ (h)	Ngày/ tháng
Quảng Ninh	Đầm Hà	40	21	14/10
	Cửa Ông	44	23	14/10
Hải Phòng	Hải An	50	22	14/10
	Kiến Thụy	48	21	14/10
	Hòn Dấu	48	21	14/10
	Bạch Long Vĩ	35	21	14/10
Thái Bình	Thái Thụy	49	21	14/10
Nam Định	Hải Hậu	53	21	14/10
Ninh Bình	Kim Sơn	53	21	14/10
Thanh Hóa	Quảng Xương	55	21	14/10
Nghệ An	Diễn Châu	39	22	14/10
	Hòn Ngư	38	23	14/10
Hà Tĩnh	Thạch Hà	36	0	15/10
Quảng Bình	Quảng Trạch	27	0	15/10
	Quảng Ninh	23	23	14/10
Quảng Trị	Gio Linh	22	21	13/10
	Cồn Cỏ	20	21	13/10
Thừa Thiên Huế	Hương Trà	25	21	13/10
	Phú Lộc	26	21	13/10
TP. Đà Nẵng	Liên Chiểu	24	8	13/10
	Sơn Trà	28	8	13/10
	Ngũ Hành Sơn	24	21	13/10
	Hoàng Sa	21	7	13/10
Quảng Nam	Thăng Bình	26	21	13/10
	Tam Kỳ	27	21	13/10
	Cù Lao Chàm	24	21	13/10
Quảng Ngãi	TP. Quảng Ngãi	25	20	13/10
	Lý Sơn	23	20	13/10

Vùng Biển	Độ cao sóng biển dự báo trong 48 giờ		
	Độ cao sóng (m)	Hướng thịnh hành	Ghi chú
Khu vực ven bờ			
Bắc vịnh Bắc Bộ	2.6 - 5.3	Đông Bắc, Bắc	Cảnh báo
Nam vịnh Bắc Bộ	3.1 - 5.2	Bắc, Tây Bắc, Đông Bắc	Cảnh báo
Quảng Trị đến Quảng Ngãi	3.0 - 5.0	Bắc, Tây Bắc	Cảnh báo
Bình Định đến Ninh Thuận	2.8 - 4.0	Bắc, Tây, Tây Bắc	Cảnh báo
Bình Thuận đến Cà Mau	1.4 - 3.5	Tây, Tây Bắc	Cảnh báo
Cà Mau đến Kiên Giang	1.3 - 1.8	Tây, Tây Bắc	
Khu vực ngoài khơi			
Quần đảo Hoàng Sa	4.8 - 5.0	Tây, Tây Bắc	Cảnh báo
Quần đảo Trường Sa	2.2 - 3.8	Tây Bắc, Tây	Cảnh báo
Bắc Biển Đông	3.2 - 8.3	Tây Nam, Tây, Nam	Cảnh báo
Giữa Biển Đông	2.1 - 4.6	Tây, Tây Bắc	Cảnh báo
Nam Biển Đông	2.2 - 3.3	Bắc, Tây Bắc, Tây	Cảnh báo

Tin phát lúc: 07 giờ 00

Thời điểm phát tin dự báo tiếp theo: 13 giờ 00 ngày 13/10/2021

Người xây dựng bản tin: Nguyễn Thị Lan

Người soát bản tin: Lê Quốc Huy

Nhận định:

Hồi 07h ngày 13/10/2021, vị trí tâm bão số 8 ở vào khoảng 18.9 độ Vĩ Bắc, 113.0 độ Kinh Đông. Dự báo trong 12h tới, bão di chuyển chủ yếu theo hướng Tây Tây Nam.

Sóng:

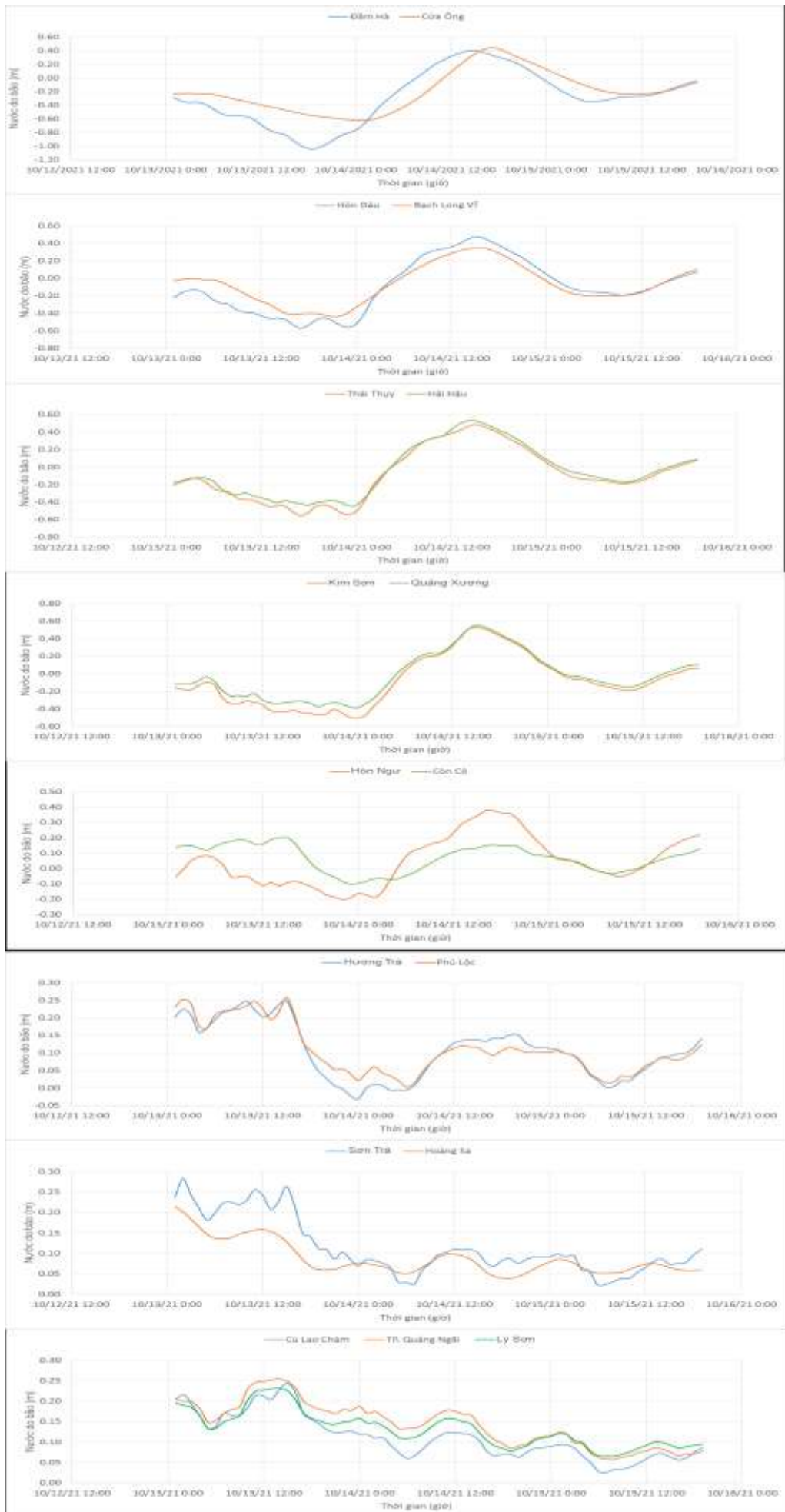
Khu vực ngoài khơi: Do ảnh hưởng của bão số 8, khu vực Bắc Biển Đông độ cao sóng có thể lên tới 8.3m. Khu vực quần đảo Hoàng Sa, quần đảo Trường Sa và khu vực Giữa, Nam Biển Đông độ cao sóng khoảng 3.3-5.0 m.

Khu vực ven bờ: Khu vực vịnh Bắc Bộ và Quảng Trị đến Quảng Ngãi độ cao sóng có thể lên tới 5.0-5.3m. Khu vực Bình Định đến Cà Mau độ cao sóng có thể lên tới 3.5-4.0 m. Khu vực Cà Mau đến Kiên Giang độ cao sóng khoảng 1.8 m.

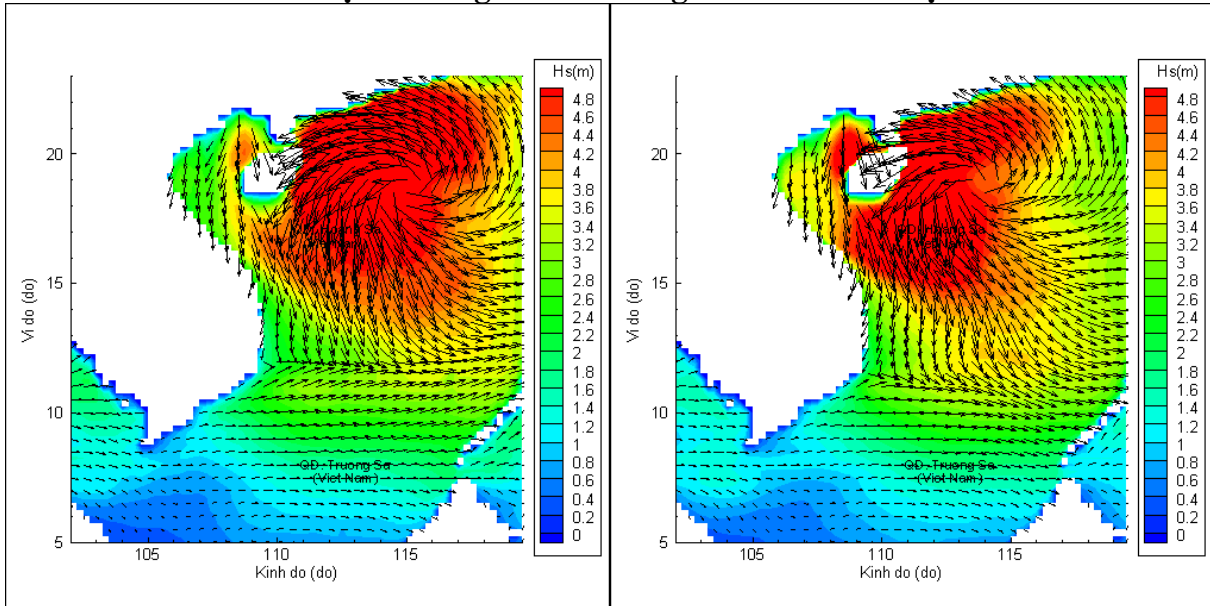
Nước dâng do bão:

Mức nước dâng do bão lớn nhất khoảng 55 cm tại khu vực Quảng Xương (Thanh Hóa). Các khu vực ven biển kéo dài từ Quảng Ninh đến Quảng Ngãi mức nước dâng do bão lớn nhất dao động từ 20-55 cm.

Biến trình nước dâng do bão tại các vị trí ảnh hưởng của bão số 8

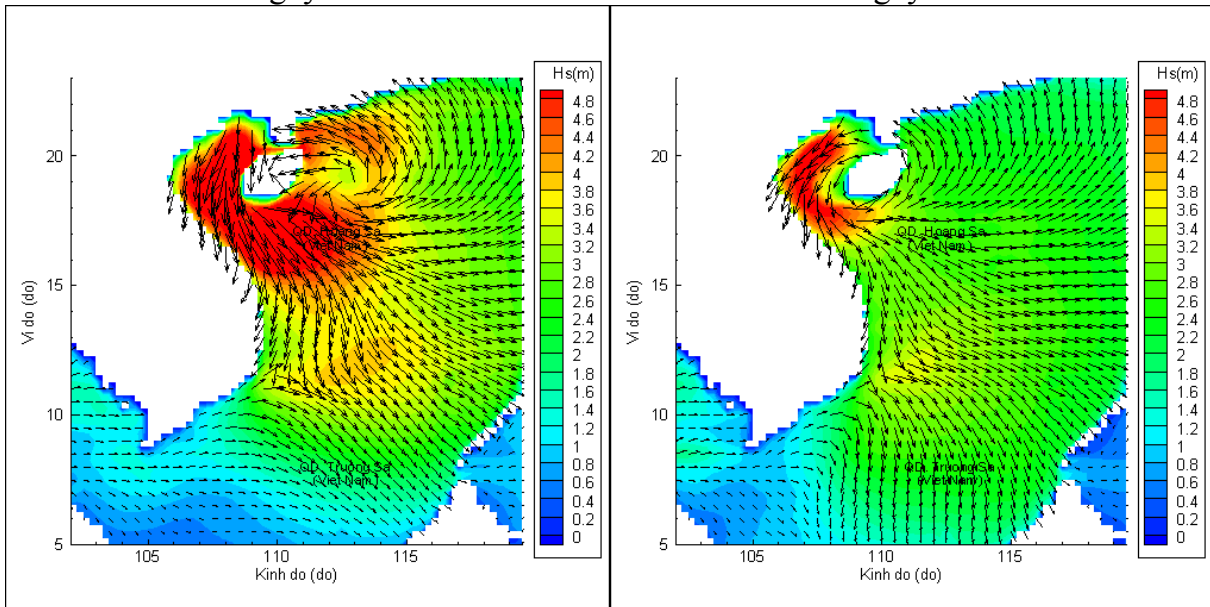


Phân bố độ cao sóng ven bờ và ngoài khơi biển Việt Nam



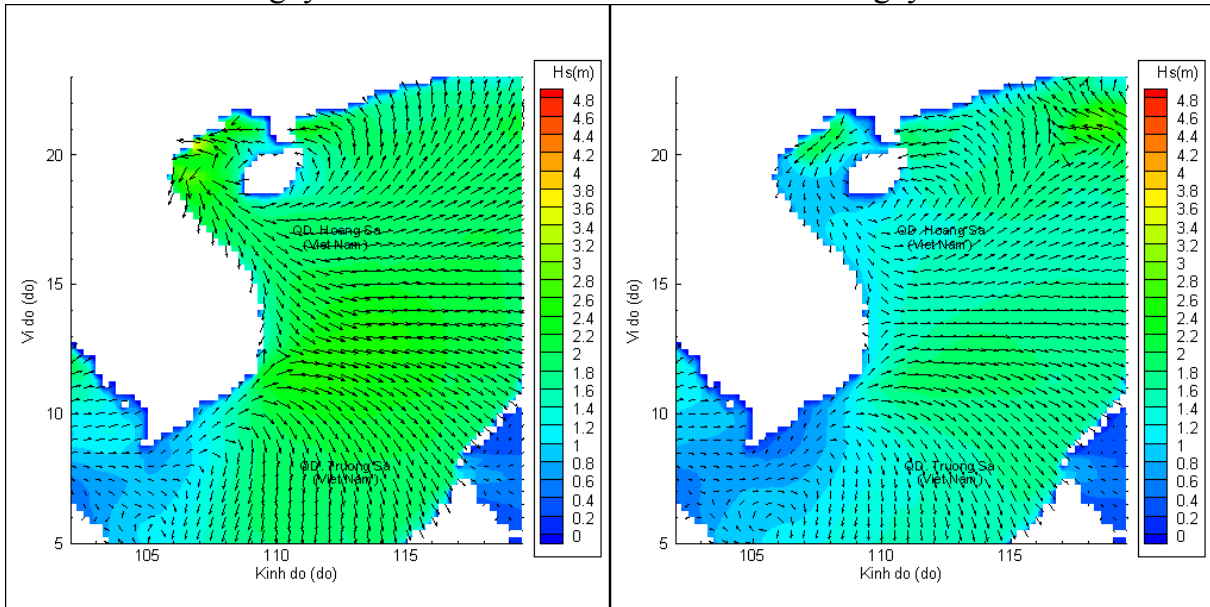
Lúc 07h ngày 13/10/2021

Lúc 13h ngày 13/10/2021



Lúc 19h ngày 13/10/2021

Lúc 07h ngày 14/10/2021



Lúc 19h ngày 14/10/2021

Lúc 07h ngày 15/10/2021