

BẢN TIN DỰ BÁO NƯỚC DÂNG DO BÃO VÀ SÓNG TRONG BÃO SỐ 8
(Lúc 01 giờ – ngày 13/10/2021)

Bảng giá trị nước dâng do bão lớn nhất tại một số điểm ven biển trong bão số 8

Tỉnh	Địa danh	ND do Bão lớn nhất		
		Giá trị (cm)	Giờ (h)	Ngày/ tháng
Quảng Ninh	Đầm Hà	42	21	14/10
	Cửa Ông	46	0	15/10
Hải Phòng	Hải An	50	22	14/10
	Kiến Thụy	49	22	14/10
	Hòn Dấu	49	22	14/10
	Bạch Long Vĩ	38	21	14/10
Thái Bình	Thái Thụy	50	22	14/10
Nam Định	Hải Hậu	54	21	14/10
Ninh Bình	Kim Sơn	56	21	14/10
Thanh Hóa	Quảng Xương	58	21	14/10
Nghệ An	Diễn Châu	40	1	15/10
	Hòn Ngư	40	0	15/10
Hà Tĩnh	Thạch Hà	39	0	15/10
Quảng Bình	Quảng Trạch	29	0	15/10
	Quảng Ninh	26	0	15/10
Quảng Trị	Gio Linh	24	20	13/10
	Cồn Cỏ	22	20	13/10
Thừa Thiên Huế	Hương Trà	27	20	13/10
	Phú Lộc	25	15	13/10
TP. Đà Nẵng	Liên Chiểu	21	17	13/10
	Sơn Trà	26	17	13/10
	Ngũ Hành Sơn	23	20	13/10
	Hoàng Sa	18	8	13/10
Quảng Nam	Thăng Bình	24	20	13/10
	Tam Kỳ	25	20	13/10
	Cù Lao Chàm	23	20	13/10
Quảng Ngãi	TP. Quảng Ngãi	25	18	13/10
	Lý Sơn	23	18	13/10

Vùng Biển	Độ cao sóng biển dự báo trong 48 giờ		
	Độ cao sóng (m)	Hướng thịnh hành	Ghi chú
Khu vực ven bờ			
Bắc vịnh Bắc Bộ	2.6 - 5.5	Bắc, Đông Bắc, Đông	Cảnh báo
Nam vịnh Bắc Bộ	3.3 - 5.3	Bắc	Cảnh báo
Quảng Trị đến Quảng Ngãi	3.1 - 5.1	Bắc, Tây Bắc	Cảnh báo
Bình Định đến Ninh Thuận	2.9 - 4.0	Bắc, Đông Bắc, Tây Bắc	Cảnh báo
Bình Thuận đến Cà Mau	1.4 - 3.5	Tây, Tây Bắc	Cảnh báo
Cà Mau đến Kiên Giang	1.3 - 2.2	Tây, Tây Bắc	Cảnh báo
Khu vực ngoài khơi			
Quần đảo Hoàng Sa	4.8 - 5.3	Tây Bắc, Tây	Cảnh báo
Quần đảo Trường Sa	2.4 - 3.9	Tây, Tây Bắc, Bắc	Cảnh báo
Bắc Biển Đông	3.5 - 8.4	Tây, Tây Nam	Cảnh báo
Giữa Biển Đông	2.6 - 4.7	Tây, Tây Bắc	Cảnh báo
Nam Biển Đông	2.5 - 3.5	Tây, Tây Bắc, Bắc	Cảnh báo

Tin phát lúc: 01 giờ 00

Thời điểm phát tin dự báo tiếp theo: 07 giờ 00 ngày 13/10/2021

Người xây dựng bản tin: Đặng Linh Chi

Người soát bản tin: Lê Quốc Huy

Nhận định:

Hồi 19h ngày 12/10/2021, vị trí tâm bão số 8 ở vào khoảng 18.7 độ Vĩ Bắc, 114.5 độ Kinh Đông. Dự báo trong 12h tới, bão di chuyển chủ yếu theo hướng Tây.

Sóng:

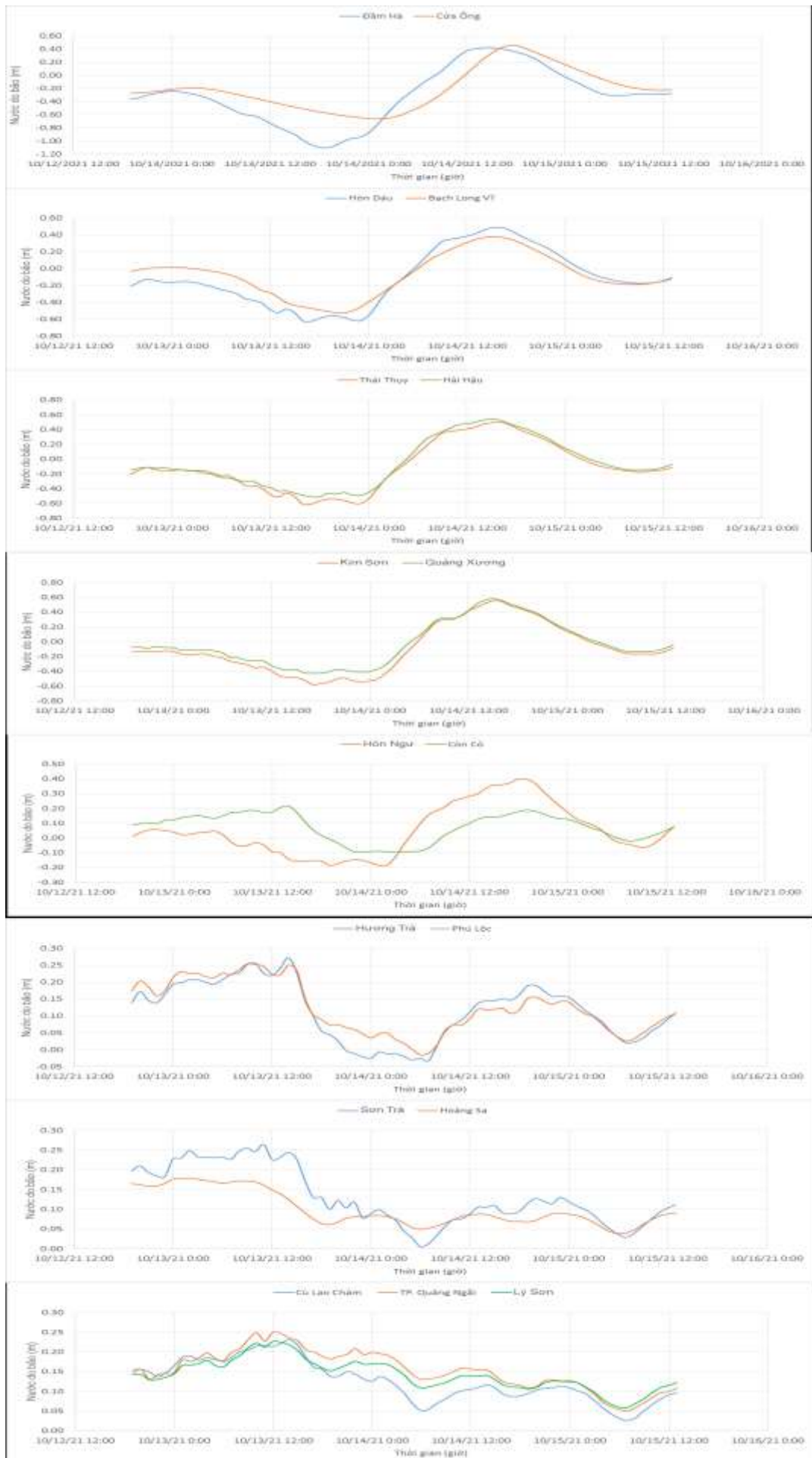
Khu vực ngoài khơi: Do ảnh hưởng của bão số 8, khu vực Bắc Biển Đông độ cao sóng có thể lên tới 8.4m. Khu vực quần đảo Hoàng Sa, quần đảo Trường Sa và khu vực Giữa, Nam Biển Đông độ cao sóng khoảng 3.9-5.3 m.

Khu vực ven bờ: Khu vực vịnh Bắc Bộ và Quảng Trị đến Quảng Ngãi độ cao sóng có thể lên tới 5.1-5.5m. Khu vực Bình Định đến Cà Mau độ cao sóng có thể lên tới 3.5-4.0 m. Khu vực Cà Mau đến Kiên Giang độ cao sóng khoảng 2.2 m.

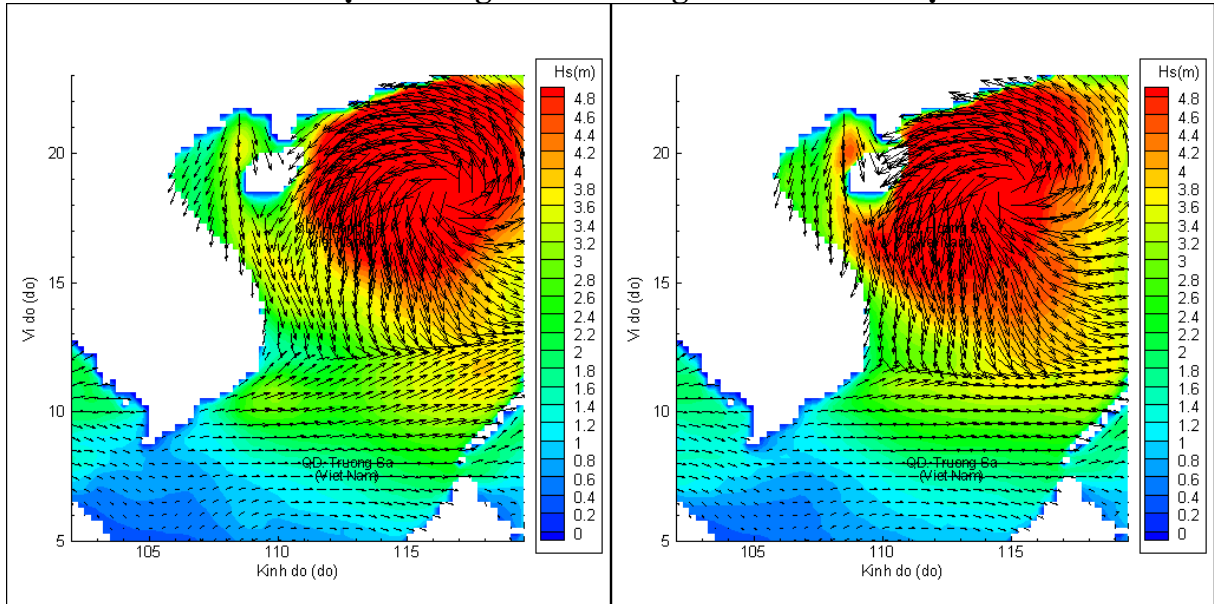
Nước dâng do bão:

Mức nước dâng do bão lớn nhất khoảng 58 cm tại khu vực Quảng Xương (Thanh Hóa). Các khu vực ven biển kéo dài từ Quảng Ninh đến Quảng Ngãi mức nước dâng do bão lớn nhất dao động từ 21-56 cm.

Biến trình nước dâng do bão tại các vị trí ảnh hưởng của bão số 8

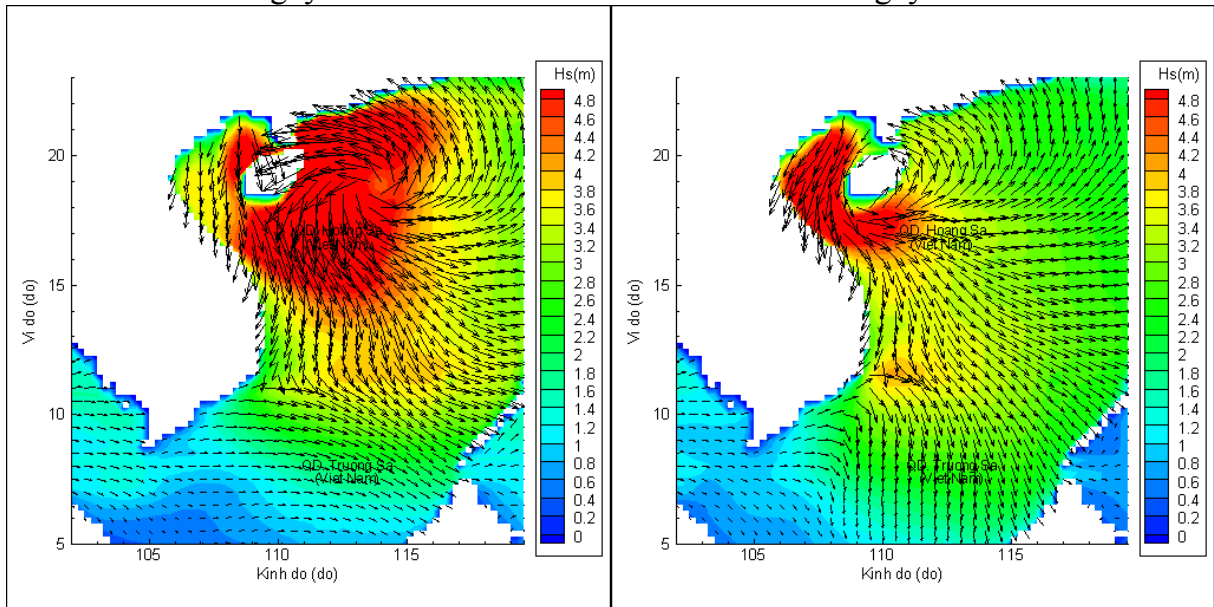


Phân bố độ cao sóng ven bờ và ngoài khơi biển Việt Nam



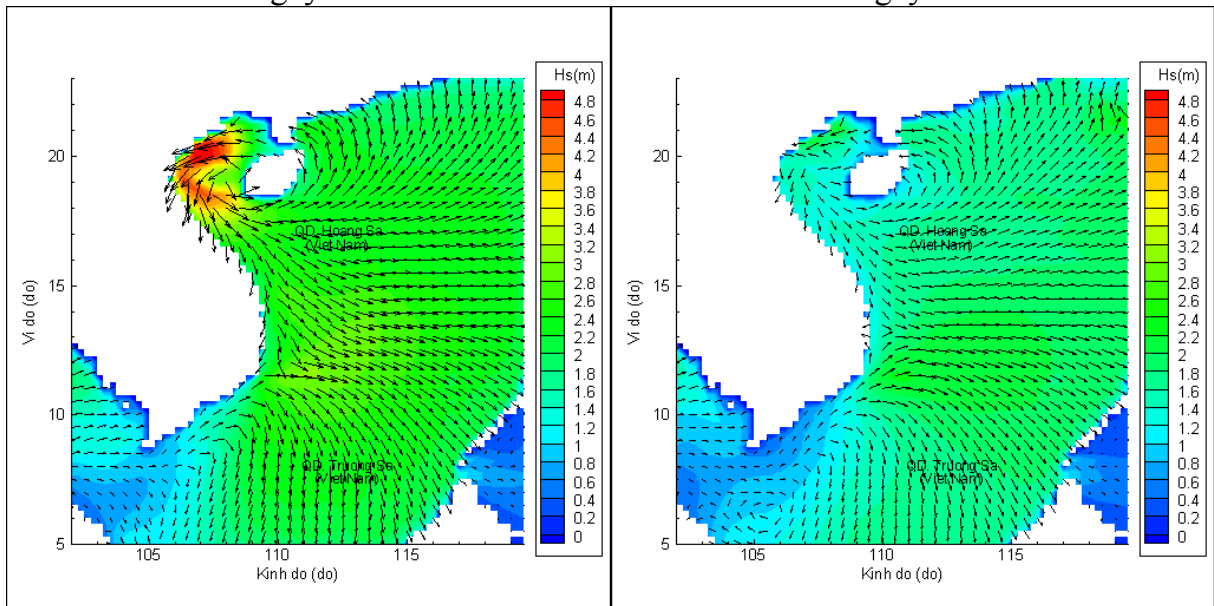
Lúc 01h ngày 13/10/2021

Lúc 07h ngày 13/10/2021



Lúc 13h ngày 13/10/2021

Lúc 01h ngày 14/10/2021



Lúc 13h ngày 14/10/2021

Lúc 01h ngày 15/10/2021