

BẢN TIN DỰ BÁO NƯỚC DÂNG DO BÃO VÀ SÓNG TRONG BÃO SỐ 8
(Lúc 13 giờ – ngày 12/10/2021)

Bảng giá trị nước dâng do bão lớn nhất tại một số điểm ven biển trong bão số 8

Tỉnh	Địa danh	ND do Bão lớn nhất		
		Giá trị (cm)	Giờ (h)	Ngày/ tháng
Quảng Ninh	Đầm Hà	34	0	15/10
	Cửa Ông	40	2	15/10
Hải Phòng	Hải An	49	23	14/10
	Kiến Thụy	47	23	14/10
	Hòn Dấu	47	23	14/10
	Bạch Long Vĩ	32	0	15/10
Thái Bình	Thái Thụy	49	23	14/10
Nam Định	Hải Hậu	52	23	14/10
Ninh Bình	Kim Sơn	50	0	15/10
Thanh Hóa	Quảng Xương	48	0	15/10
Nghệ An	Diễn Châu	36	22	14/10
	Hòn Ngư	34	2	15/10
Hà Tĩnh	Thạch Hà	32	0	15/10
Quảng Bình	Quảng Trạch	24	1	15/10
	Quảng Ninh	23	8	13/10
Quảng Trị	Gio Linh	23	8	13/10
	Cồn Cỏ	21	8	13/10
Thừa Thiên Huế	Hương Trà	26	7	13/10
	Phú Lộc	26	7	13/10
TP. Đà Nẵng	Liên Chiểu	23	6	13/10
	Sơn Trà	27	9	13/10
	Ngũ Hành Sơn	22	22	13/10
	Hoàng Sa	20	7	13/10
Quảng Nam	Thăng Bình	24	21	13/10
	Tam Kỳ	25	21	13/10
	Cù Lao Chàm	22	21	13/10
Quảng Ngãi	TP. Quảng Ngãi	25	20	13/10
	Lý Sơn	23	20	13/10

Vùng Biển	Độ cao sóng biển dự báo trong 48 giờ		
	Độ cao sóng (m)	Hướng thịnh hành	Ghi chú
Khu vực ven bờ			
Bắc vịnh Bắc Bộ	2.5 - 5.7	Bắc, Đông Bắc	Cảnh báo
Nam vịnh Bắc Bộ	3.0 - 5.5	Bắc, Đông Bắc	Cảnh báo
Quảng Trị đến Quảng Ngãi	3.1 - 4.8	Bắc, Tây Bắc	Cảnh báo
Bình Định đến Ninh Thuận	2.9 - 4.6	Bắc, Đông Bắc	Cảnh báo
Bình Thuận đến Cà Mau	1.5 - 3.6	Tây	Cảnh báo
Cà Mau đến Kiên Giang	1.3 - 2.4	Tây, Tây Bắc	Cảnh báo
Khu vực ngoài khơi			
Quần đảo Hoàng Sa	4.8 - 5.3	Bắc, Tây Bắc, Tây	Cảnh báo
Quần đảo Trường Sa	2.5 - 4.1	Tây, Tây Bắc, Bắc	Cảnh báo
Bắc Biển Đông	4.6 - 8.5	Tây	Cảnh báo
Giữa Biển Đông	2.6 - 4.9	Tây, Tây Bắc, Bắc	Cảnh báo
Nam Biển Đông	2.5 - 4.0	Tây, Tây Bắc, Bắc	Cảnh báo

Tin phát lúc: 13 giờ 00

Thời điểm phát tin dự báo tiếp theo: 19 giờ 00 ngày 12/10/2021

Người xây dựng bản tin: Đặng Linh Chi

Người soát bản tin: Lê Quốc Huy

Nhận định:

Hồi 13h ngày 12/10/2021, vị trí tâm bão số 8 ở vào khoảng 18.5 độ Vĩ Bắc, 117.6 độ Kinh Đông. Dự báo trong 12h tới, bão di chuyển chủ yếu theo hướng Tây Tây Bắc.

Sóng:

Khu vực ngoài khơi: Do ảnh hưởng của bão số 8, khu vực Bắc Biển Đông độ cao sóng có thể lên tới 8.5m. Khu vực quần đảo Hoàng Sa, quần đảo Trường Sa và khu vực Giữa, Nam Biển Đông độ cao sóng khoảng 4.0-5.3 m.

Khu vực ven bờ: Khu vực vịnh Bắc Bộ và Quảng Trị đến Cà Mau độ cao sóng có thể lên tới 3.6-5.7 m. Khu vực Cà Mau đến Kiên Giang độ cao sóng khoảng 2.4 m.

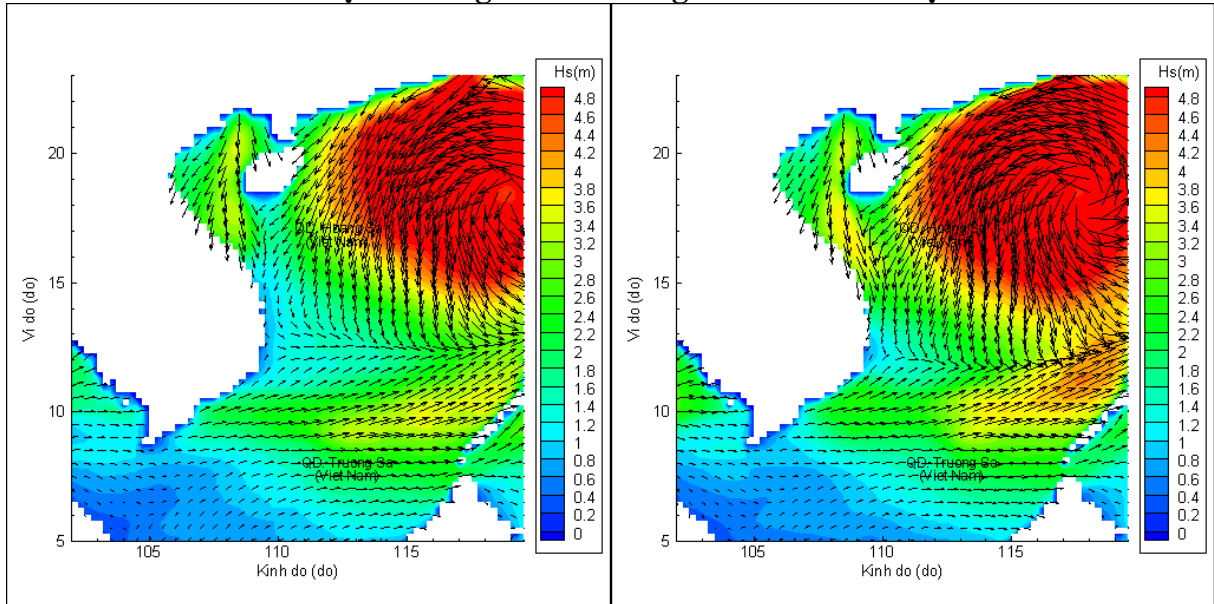
Nước dâng do bão:

Mực nước dâng do bão lớn nhất khoảng 52 cm tại khu vực Hải Hậu (Nam Định). Các khu vực ven biển kéo dài từ Quảng Ninh đến Quảng Ngãi mực nước dâng do bão lớn nhất dao động từ 20-49 cm.

Biến trình nước dâng do bão tại các vị trí ảnh hưởng của bão số 8

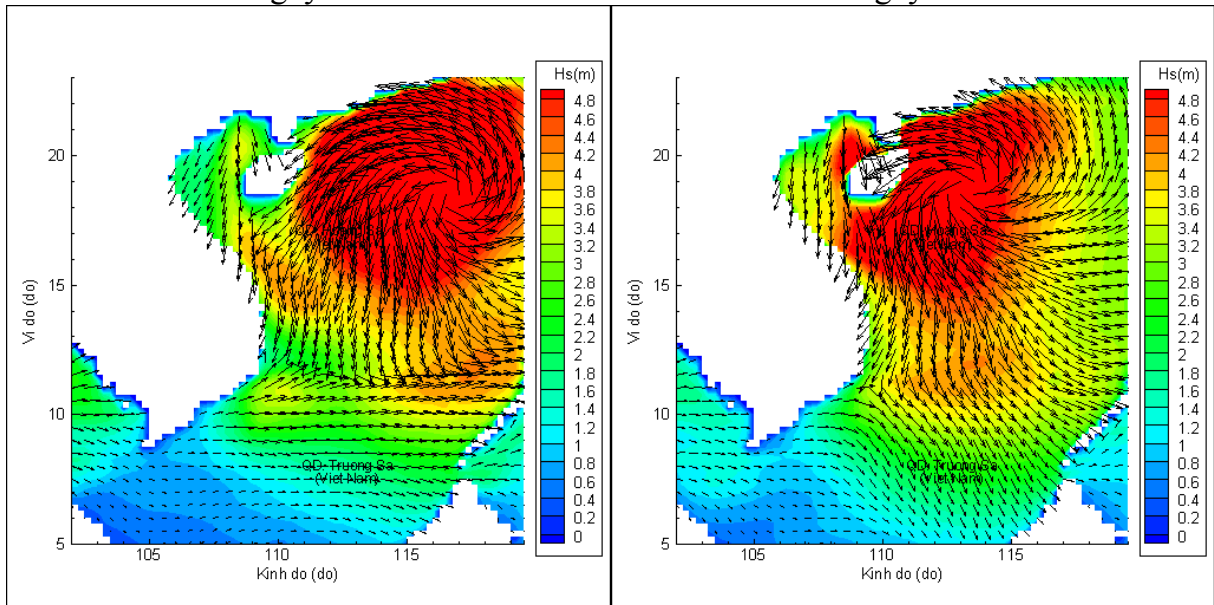


Phân bố độ cao sóng ven bờ và ngoài khơi biển Việt Nam



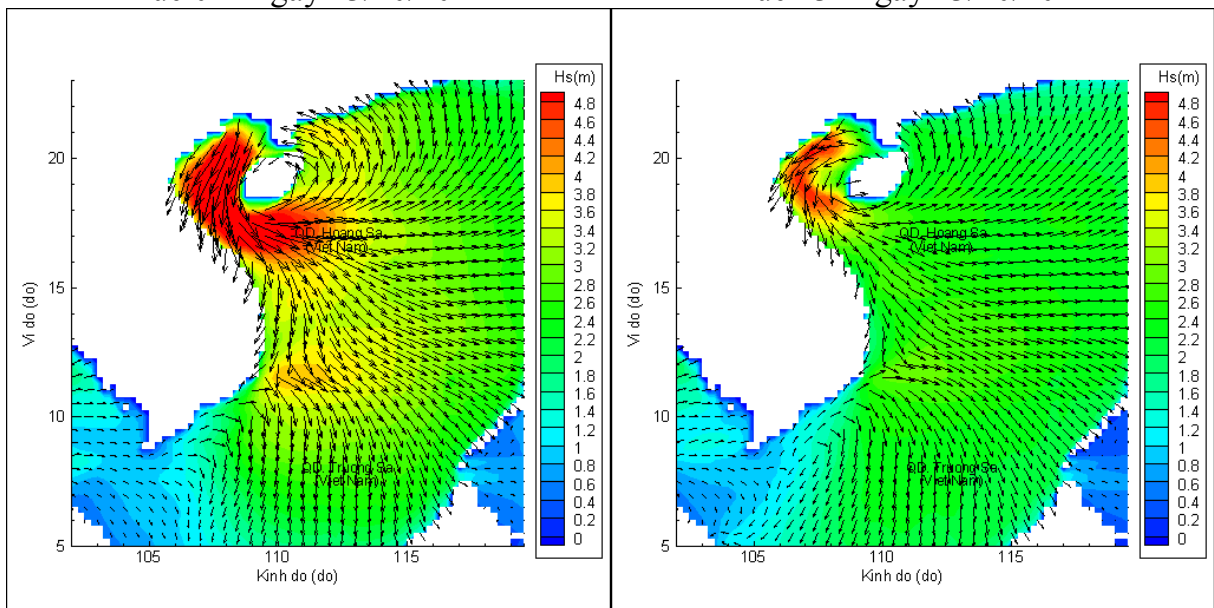
Lúc 13h ngày 12/10/2021

Lúc 19h ngày 12/10/2021



Lúc 01h ngày 13/10/2021

Lúc 13h ngày 13/10/2021



Lúc 01h ngày 14/10/2021

Lúc 13h ngày 14/10/2021