

BẢN TIN DỰ BÁO NƯỚC DÂNG DO BÃO VÀ SÓNG TRONG BÃO SỐ 8
(Lúc 07 giờ – ngày 12/10/2021)

Bảng giá trị nước dâng do bão lớn nhất tại một số điểm ven biển trong bão số 8

Tỉnh	Địa danh	ND do Bão lớn nhất		
		Giá trị (cm)	Giờ (h)	Ngày/ tháng
Quảng Ninh	Đầm Hà	24	1	15/10
	Cửa Ông	32	1	15/10
Hải Phòng	Hải An	41	23	14/10
	Kiến Thụy	38	23	14/10
	Hòn Dấu	38	23	14/10
	Bạch Long Vĩ	24	23	14/10
Thái Bình	Thái Thụy	39	23	14/10
Nam Định	Hải Hậu	39	23	14/10
Ninh Bình	Kim Sơn	33	0	15/10
Thanh Hóa	Quảng Xương	35	1	15/10
Nghệ An	Diễn Châu	30	1	15/10
	Hòn Ngư	29	1	15/10
Hà Tĩnh	Thạch Hà	27	1	15/10
Quảng Bình	Quảng Trạch	21	0	13/10
	Quảng Ninh	20	3	13/10
Quảng Trị	Gio Linh	21	6	13/10
	Cồn Cỏ	19	6	13/10
Thừa Thiên Huế	Hương Trà	25	8	13/10
	Phú Lộc	27	5	13/10
TP. Đà Nẵng	Liên Chiểu	24	9	13/10
	Sơn Trà	27	9	13/10
	Ngũ Hành Sơn	24	20	13/10
	Hoàng Sa	19	7	13/10
Quảng Nam	Thăng Bình	26	20	13/10
	Tam Kỳ	26	20	13/10
	Cù Lao Chàm	24	20	13/10
Quảng Ngãi	TP. Quảng Ngãi	26	20	13/10
	Lý Sơn	23	20	13/10

Vùng Biển	Độ cao sóng biển dự báo trong 48 giờ		
	Độ cao sóng (m)	Hướng thịnh hành	Ghi chú
Khu vực ven bờ			
Bắc vịnh Bắc Bộ	2.3 - 5.2	Bắc, Đông Bắc	Cảnh báo
Nam vịnh Bắc Bộ	2.9 - 5.2	Bắc, Đông Bắc	Cảnh báo
Quảng Trị đến Quảng Ngãi	3.1 - 4.7	Bắc	Cảnh báo
Bình Định đến Ninh Thuận	3.0 - 4.4	Bắc, Đông Bắc	Cảnh báo
Bình Thuận đến Cà Mau	1.3 - 3.8	Tây	Cảnh báo
Cà Mau đến Kiên Giang	1.0 - 2.3	Tây, Tây Bắc	Cảnh báo
Khu vực ngoài khơi			
Quần đảo Hoàng Sa	3.5 - 5.0	Bắc, Tây Bắc	Cảnh báo
Quần đảo Trường Sa	2.6 - 4.4	Tây, Tây Bắc, Bắc	Cảnh báo
Bắc Biển Đông	4.8 - 8.4	Tây	Cảnh báo
Giữa Biển Đông	2.7 - 4.6	Tây, Tây Bắc, Bắc	Cảnh báo
Nam Biển Đông	1.2 - 4.3	Tây, Tây Bắc, Bắc	Cảnh báo

Tin phát lúc: 07 giờ 00

Thời điểm phát tin dự báo tiếp theo: 13 giờ 00 ngày 12/10/2021

Người xây dựng bản tin: Trần Văn Mỹ

Người soát bản tin: Lê Quốc Huy

Nhận định:

Hồi 07h ngày 12/10/2021, vị trí tâm bão số 8 ở vào khoảng 18.7 độ Vĩ Bắc, 119.0 độ Kinh Đông. Dự báo trong 06h tới, bão di chuyển chủ yếu theo hướng Tây Tây Bắc và có khả năng mạnh thêm.

Sóng:

Khu vực ngoài khơi: Do ảnh hưởng của bão số 8, khu vực Bắc Biển Đông độ cao sóng có thể lên tới trên 8m. Khu vực quần đảo Hoàng Sa, quần đảo Trường Sa và khu vực Giữa, Nam Biển Đông độ cao sóng khoảng 4.3-5.0 m.

Khu vực ven bờ: Khu vực vịnh Bắc Bộ và Quảng Trị đến Cà Mau độ cao sóng có thể lên tới 3.8-5.2 m. Khu vực Cà Mau đến Kiên Giang độ cao sóng khoảng 2.3 m.

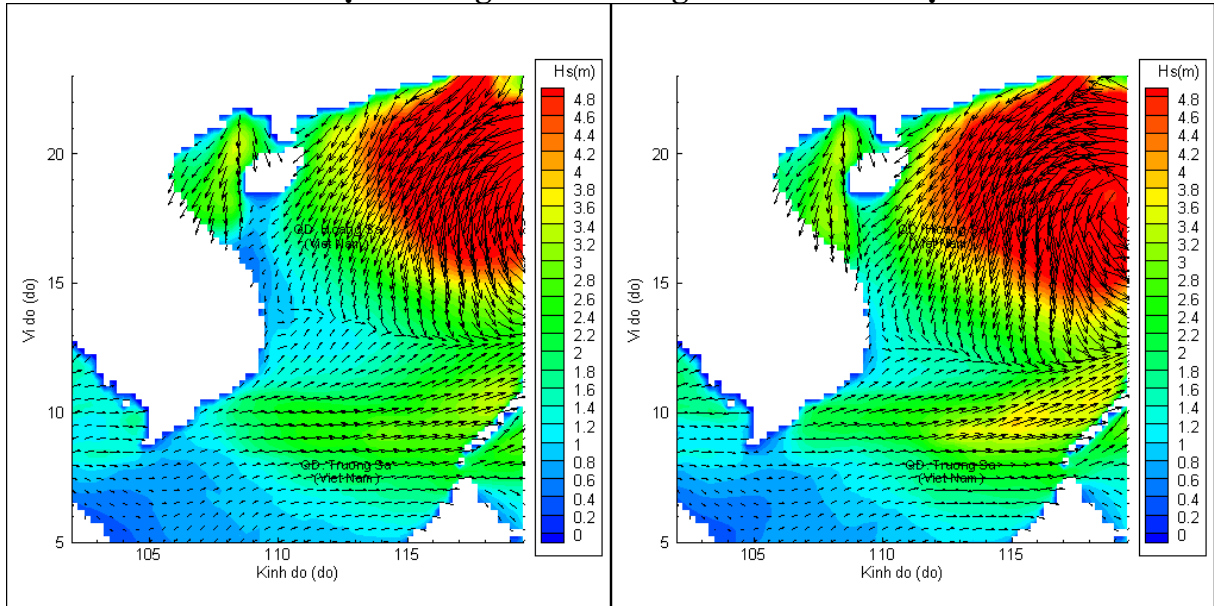
Nước dâng do bão:

Mức nước dâng do bão lớn nhất khoảng 41 cm tại khu vực Hải An (Hải Phòng). Các khu vực ven biển kéo dài từ Quảng Ninh đến Quảng Ngãi mức nước dâng do bão lớn nhất dao động từ 19-41 cm.

Biến trình nước dâng do bão tại các vị trí ảnh hưởng của bão số 8

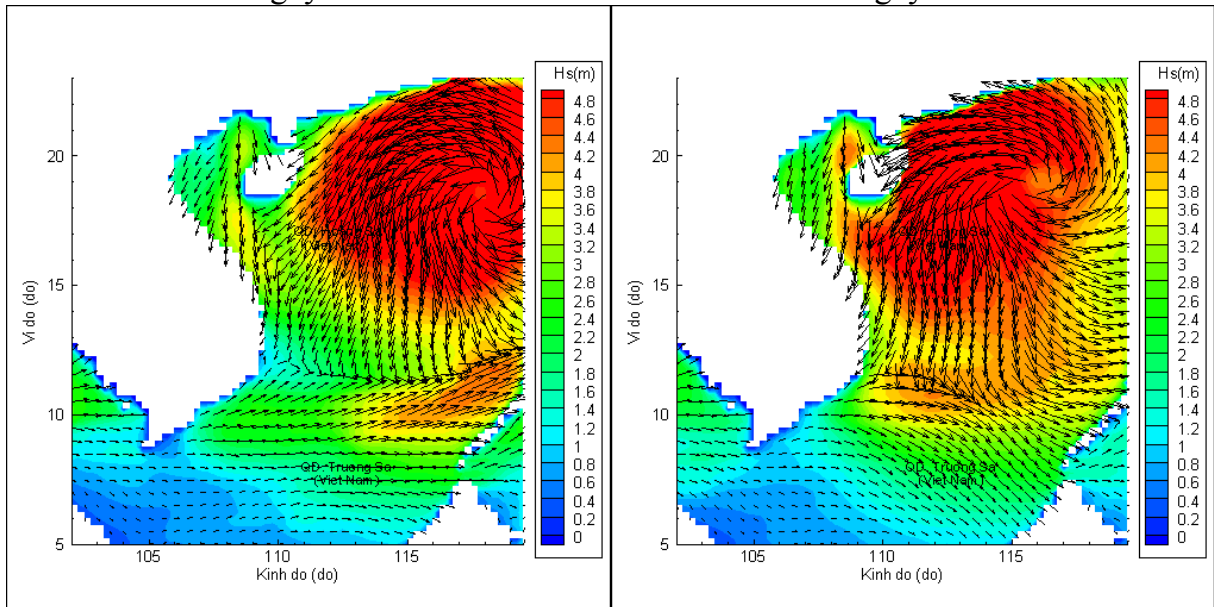


Phân bố độ cao sóng ven bờ và ngoài khơi biển Việt Nam



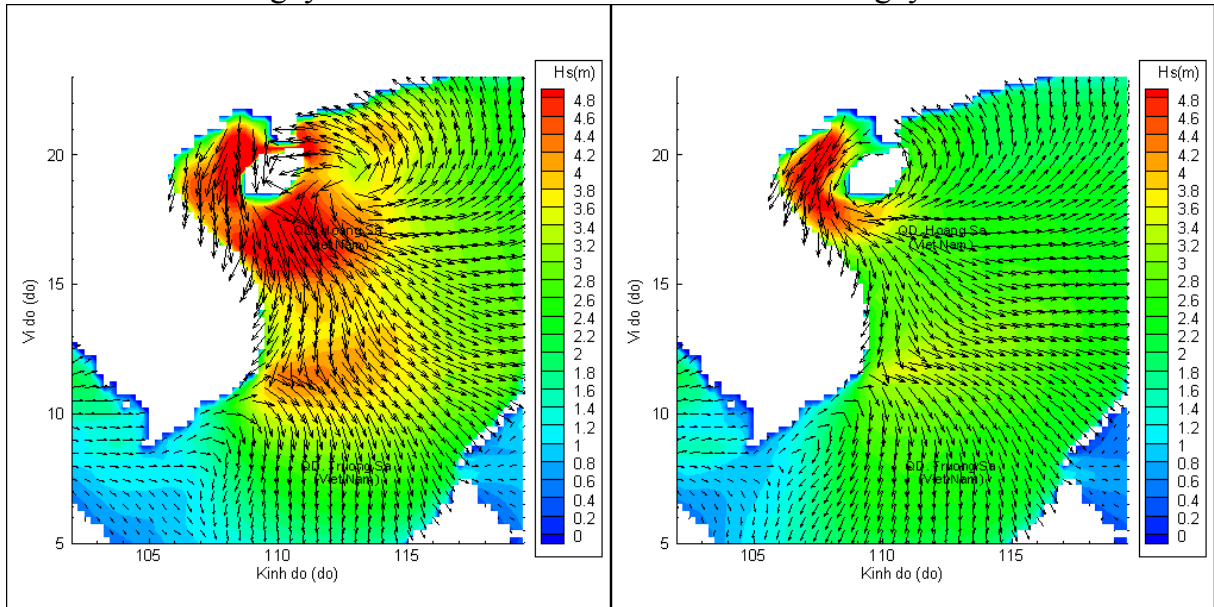
Lúc 07h ngày 12/10/2021

Lúc 13h ngày 12/10/2021



Lúc 19h ngày 12/10/2021

Lúc 07h ngày 13/10/2021



Lúc 19h ngày 13/10/2021

Lúc 07h ngày 14/10/2021