

**BẢN TIN DỰ BÁO NƯỚC DÂNG DO BÃO VÀ SÓNG TRONG ATNĐ
(SUY YẾU TỪ BÃO SỐ 7)**

(Lúc 13 giờ – ngày 10/10/2021)

Bảng giá trị nước dâng do bão lớn nhất tại một số điểm ven biển trong ATNĐ

Tỉnh	Địa danh	ND do Bão lớn nhất		
		Giá trị (cm)	Giờ (h)	Ngày/ tháng
Quảng Ninh	Đầm Hà	41	16	10/10
	Cửa Ông	41	17	10/10
Hải Phòng	Hải An	40	14	10/10
	Kiến Thụy	36	14	10/10
	Hòn Dấu	37	14	10/10
	Bạch Long Vĩ	28	14	10/10
Thái Bình	Thái Thụy	37	14	10/10
Nam Định	Hải Hậu	29	20	10/10
Ninh Bình	Kim Sơn	26	19	10/10
Thanh Hóa	Quảng Xương	24	20	10/10
Nghệ An	Diễn Châu	25	17	10/10
	Hòn Ngư	26	21	11/10
Hà Tĩnh	Thạch Hà	29	21	11/10
Quảng Bình	Quảng Trạch	26	17	10/10
	Quảng Ninh	25	7	13/10
Quảng Trị	Gio Linh	29	7	13/10
	Cồn Cỏ	26	7	13/10

Vùng Biển	Độ cao sóng biển dự báo trong 48 giờ		
	Độ cao sóng (m)	Hướng thịnh hành	Ghi chú
Khu vực ven bờ			
Bắc vịnh Bắc Bộ	0.3 - 3.3	Bắc, Đông Bắc, Tây	Cảnh báo
Nam vịnh Bắc Bộ	1.9 - 3.3	Bắc, Tây Bắc	Cảnh báo
Quảng Trị đến Quảng Ngãi	2.3 - 3.6	Đông Bắc, Bắc	Cảnh báo
Bình Định đến Ninh Thuận	1.4 - 2.9	Tây Nam	Cảnh báo
Bình Thuận đến Cà Mau	0.3 - 3.0	Tây	Cảnh báo
Cà Mau đến Kiên Giang	0.3 - 1.8	Tây	
Khu vực ngoài khơi			
Quần đảo Hoàng Sa	3.3 - 4.5	Đông Bắc, Tây Nam	Cảnh báo
Quần đảo Trường Sa	2.3 - 4.1	Tây	Cảnh báo
Bắc Biển Đông	2.7 - 5.5	Đông Bắc	Cảnh báo
Giữa Biển Đông	2.0 - 3.7	Tây	Cảnh báo
Nam Biển Đông	0.8 - 3.4	Tây	Cảnh báo

Tin phát lúc: 13 giờ 00

Thời điểm phát tin dự báo tiếp theo: 19 giờ 00 ngày 10/10/2021

Người xây dựng bản tin: Đặng Linh Chi

Người soát bản tin: Lê Quốc Huy

Nhận định:

Hồi 13h ngày 10/10/2021, vị trí tâm ATNĐ ở vào khoảng 20.7 độ Vĩ Bắc, 107.0 độ Kinh Đông, trên Vịnh Bắc Bộ. Dự báo trong 12h tới, ATNĐ di chuyển chủ yếu theo hướng Tây Tây Nam và suy yếu dần thành áp thấp nhiệt đới.

Sóng:

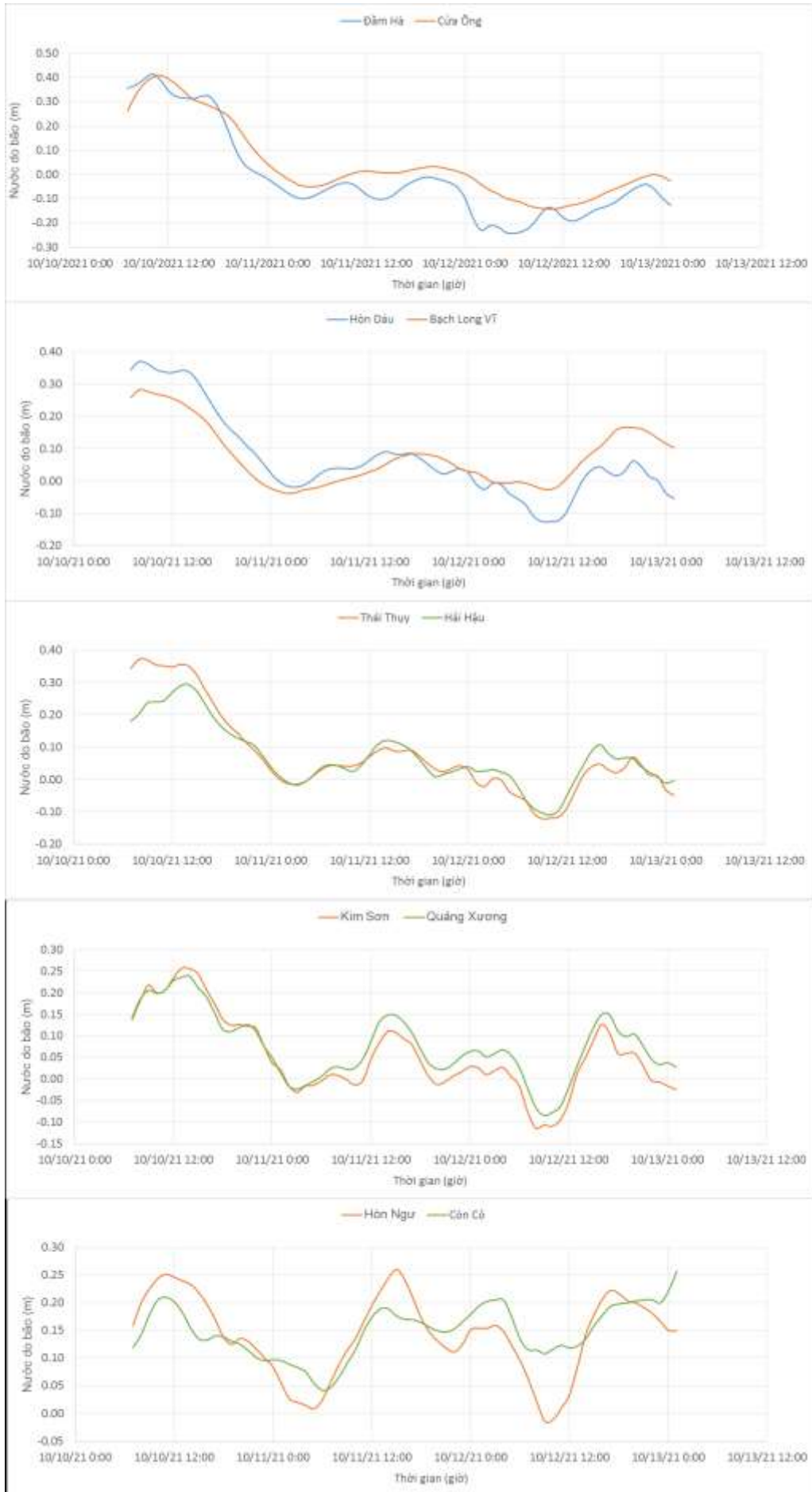
Khu vực ven bờ: Do ảnh hưởng của ATNĐ, khu vực vịnh Bắc Bộ và Quảng Trị đến Quảng Ngãi độ cao sóng có thể lên tới 3.3-3.6 m. Khu vực Bình Định đến Cà Mau độ cao sóng khoảng 1.8-3.0 m.

Khu vực ngoài khơi: Do ảnh hưởng của ATNĐ, khu vực quần đảo Trường Sa và khu vực Giữa, Nam Biển Đông độ cao sóng khoảng 3.4-4.1 m. Khả năng ngày 12/10 cơn bão Kompas di chuyển vào biển Đông gây sóng lớn, nên tại khu vực Bắc Biển Đông và quần đảo Hoàng Sa độ cao sóng có thể lên tới 4.5-5.5m.

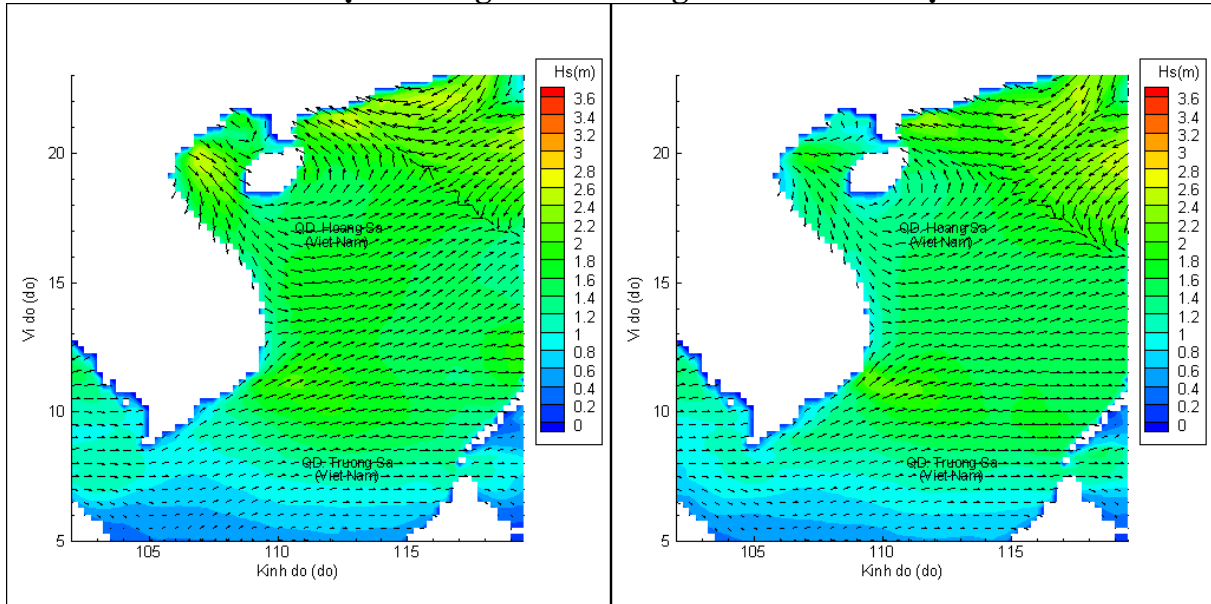
Nước dâng do bão:

Mức nước dâng do ATNĐ lớn nhất khoảng 41 cm tại khu vực Đầm Hà và Cửa Ông (Quảng Ninh). Các khu vực ven biển kéo dài từ Quảng Ninh đến Quảng Trị mức nước dâng do ATNĐ lớn nhất dao động từ 24-41 cm.

Biến trình nước dâng do bão tại các vị trí ảnh hưởng của bão số 7

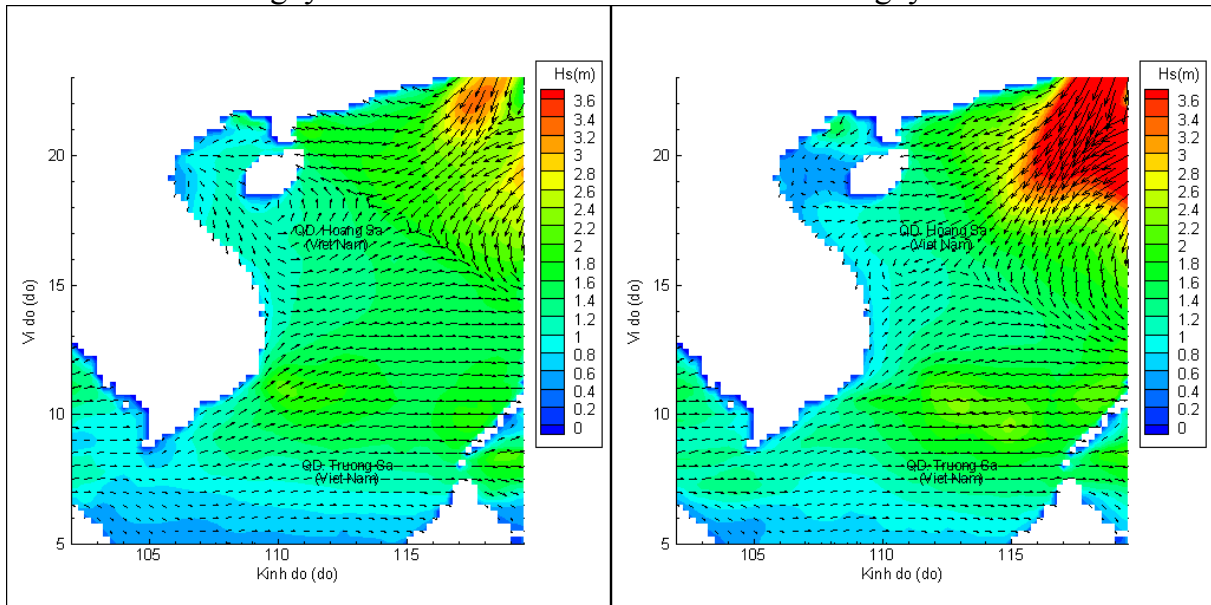


Phân bố độ cao sóng ven bờ và ngoài khơi biển Việt Nam



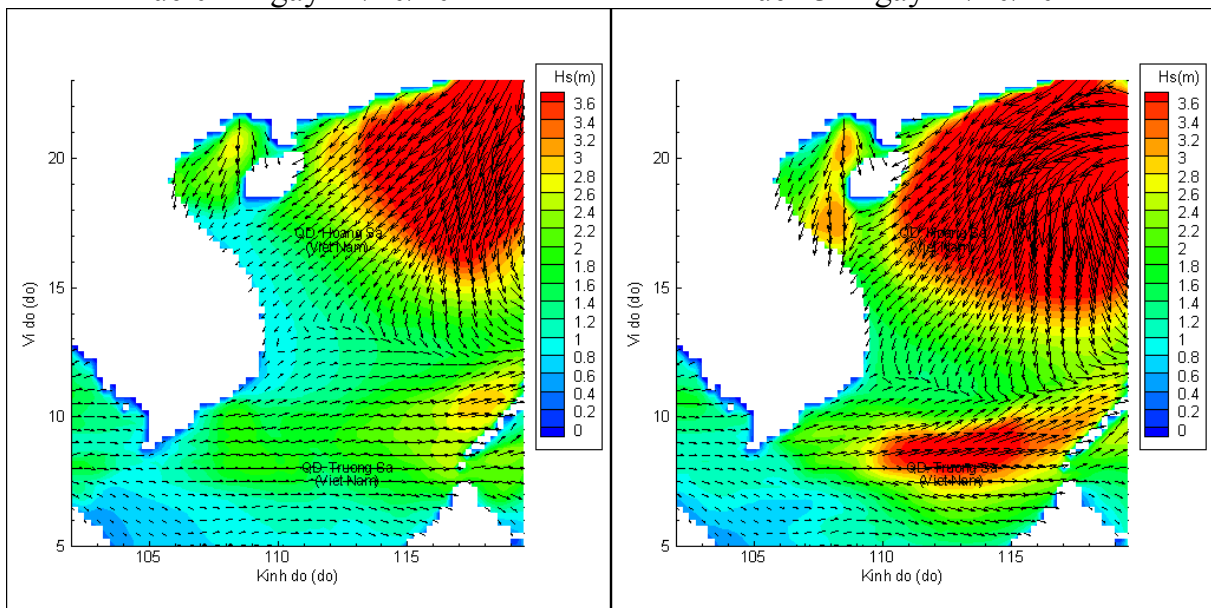
Lúc 13h ngày 10/10/2021

Lúc 19h ngày 10/10/2021



Lúc 01h ngày 11/10/2021

Lúc 13h ngày 11/10/2021



Lúc 01h ngày 12/10/2021

Lúc 13h ngày 12/10/2021