

BẢN TIN DỰ BÁO NƯỚC DÂNG DO BÃO VÀ SÓNG TRONG BÃO SỐ 7
(Lúc 07 giờ – ngày 10/10/2021)

Bảng giá trị nước dâng do bão lớn nhất tại một số điểm ven biển trong bão số 7

Tỉnh	Địa danh	ND do Bão lớn nhất		
		Giá trị (cm)	Giờ (h)	Ngày/ tháng
Quảng Ninh	Đầm Hà	37	10	10/10
	Cửa Ông	37	14	10/10
Hải Phòng	Hải An	38	13	10/10
	Kiến Thụy	34	12	10/10
	Hòn Dấu	34	12	10/10
	Bạch Long Vĩ	28	11	10/10
Thái Bình	Thái Thụy	33	12	10/10
Nam Định	Hải Hậu	23	12	10/10
Ninh Bình	Kim Sơn	21	12	10/10
Thanh Hóa	Quảng Xương	20	11	10/10
Nghệ An	Diễn Châu	23	0	13/10
	Hòn Ngư	24	0	13/10
Hà Tĩnh	Thạch Hà	27	21	11/10
Quảng Bình	Quảng Trạch	23	0	13/10
	Quảng Ninh	23	0	13/10
Quảng Trị	Gio Linh	22	10	12/10
	Cồn Cỏ	20	23	12/10

Vùng Biển	Độ cao sóng biển dự báo trong 48 giờ		
	Độ cao sóng (m)	Hướng thịnh hành	Ghi chú
Khu vực ven bờ			
Bắc vịnh Bắc Bộ	0.3 - 3.2	Bắc, Đông Bắc, Tây	Cảnh báo
Nam vịnh Bắc Bộ	1.9 - 3.1	Bắc, Tây Bắc	Cảnh báo
Quảng Trị đến Quảng Ngãi	1.3 - 3.1	Đông Bắc, Bắc	Cảnh báo
Bình Định đến Ninh Thuận	1.2 - 2.3	Tây Nam	Cảnh báo
Bình Thuận đến Cà Mau	0.3 - 2.9	Tây	Cảnh báo
Cà Mau đến Kiên Giang	0.3 - 1.9	Tây	
Khu vực ngoài khơi			
Quần đảo Hoàng Sa	2.9 - 4.0	Đông Bắc, Tây Nam	Cảnh báo
Quần đảo Trường Sa	1.8 - 3.8	Tây	Cảnh báo
Bắc Biển Đông	2.4 - 5.5	Đông Bắc	Cảnh báo
Giữa Biển Đông	1.8 - 3.4	Tây	Cảnh báo
Nam Biển Đông	0.7 - 3.8	Tây	Cảnh báo

Tin phát lúc: 07 giờ 00

Thời điểm phát tin dự báo tiếp theo: 13 giờ 00 ngày 10/10/2021

Người xây dựng bản tin: Trần Văn Mỹ

Người soát bản tin: Lê Quốc Huy

Nhận định:

Hồi 07h ngày 10/10/2021, vị trí tâm bão số 7 (Lionrock) ở vào khoảng 20.5 độ Vĩ Bắc, 108.2 độ Kinh Đông, trên Vịnh Bắc Bộ. Dự báo trong 12h tới, bão di chuyển chủ yếu theo hướng Tây Tây Bắc và suy yếu dần thành áp thấp nhiệt đới.

Sóng:

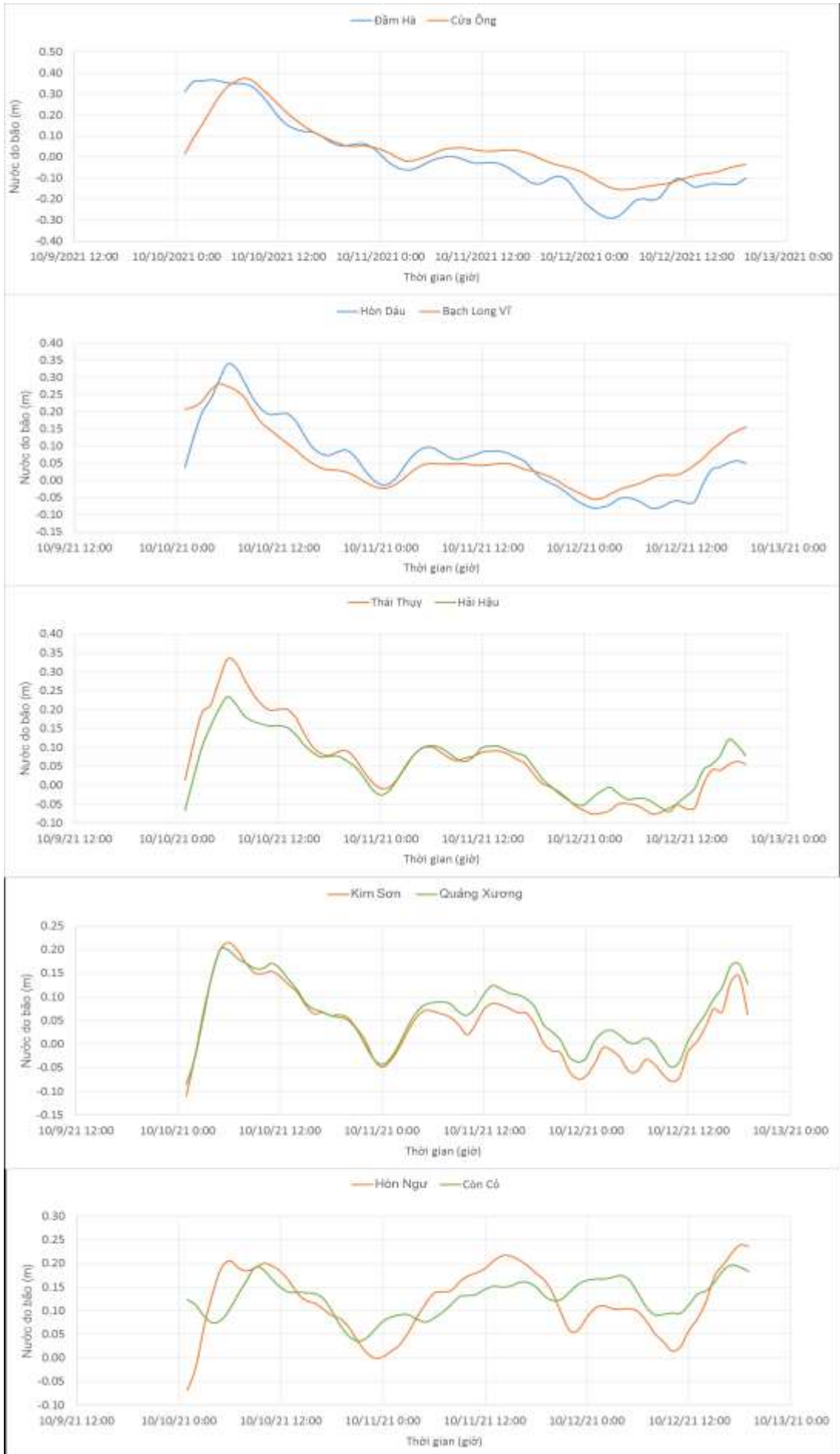
Khu vực ven bờ: Do ảnh hưởng của bão số 7, khu vực vịnh Bắc Bộ và Quảng Trị đến Quảng Ngãi độ cao sóng có thể lên tới 3.1-3.2 m. Khu vực Bình Định đến Cà Mau độ cao sóng khoảng 2.3-2.9 m.

Khu vực ngoài khơi: Do ảnh hưởng của bão số 7, khu vực quần đảo Trường Sa và khu vực Giữa, Nam Biển Đông độ cao sóng khoảng 3.4-3.8 m. Khả năng ngày 12/10 cơn bão Kompas di chuyển vào biển Đông gây sóng lớn, nên tại khu vực Bắc Biển Đông và quần đảo Hoàng Sa độ cao sóng có thể lên tới 4-5.5m.

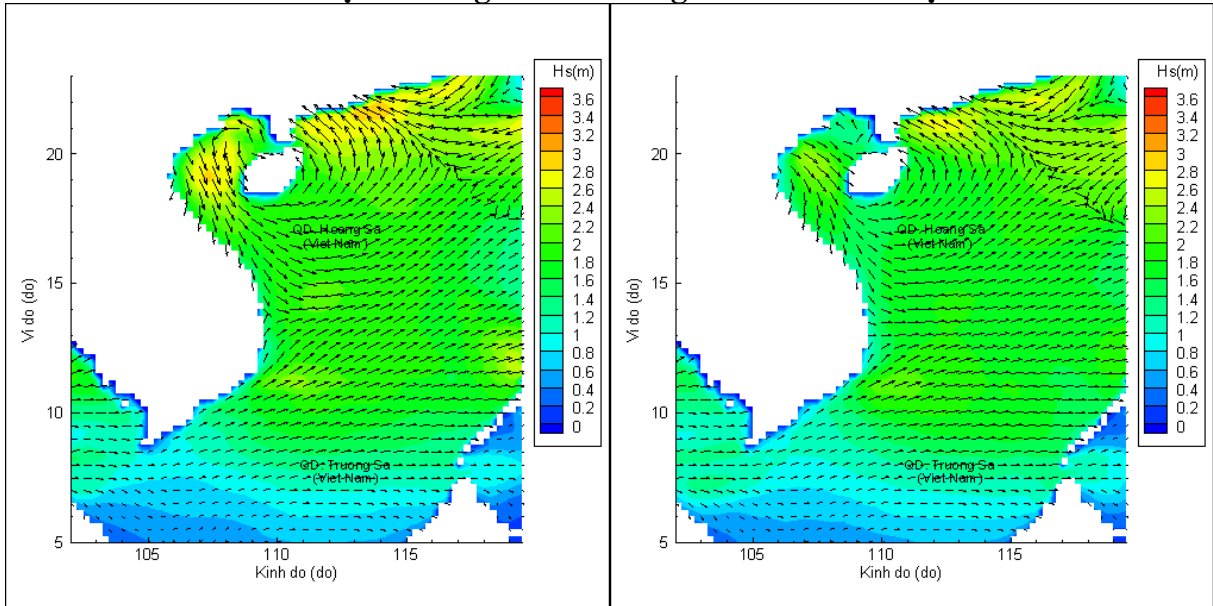
Nước dâng do bão:

Mức nước dâng do bão lớn nhất khoảng 38 cm tại khu vực Hải An (Hải Phòng). Các khu vực ven biển kéo dài từ Quảng Ninh đến Quảng Trị mức nước dâng do bão lớn nhất dao động từ 20-38 cm.

Biến trình nước dâng do bão tại các vị trí ảnh hưởng của bão số 7

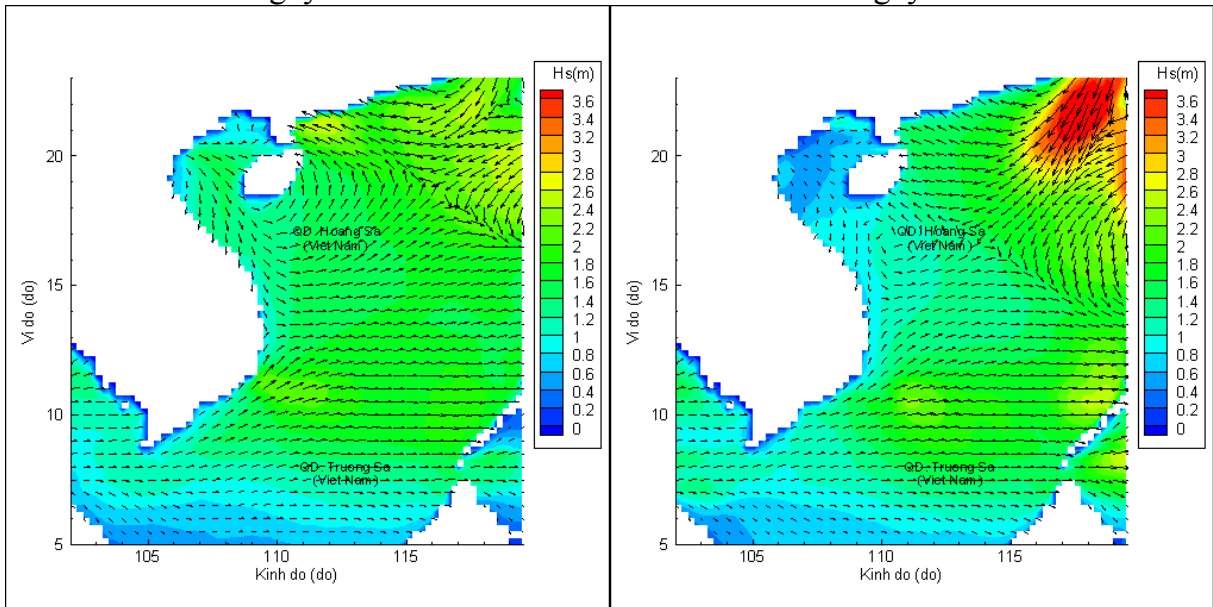


Phân bố độ cao sóng ven bờ và ngoài khơi biển Việt Nam



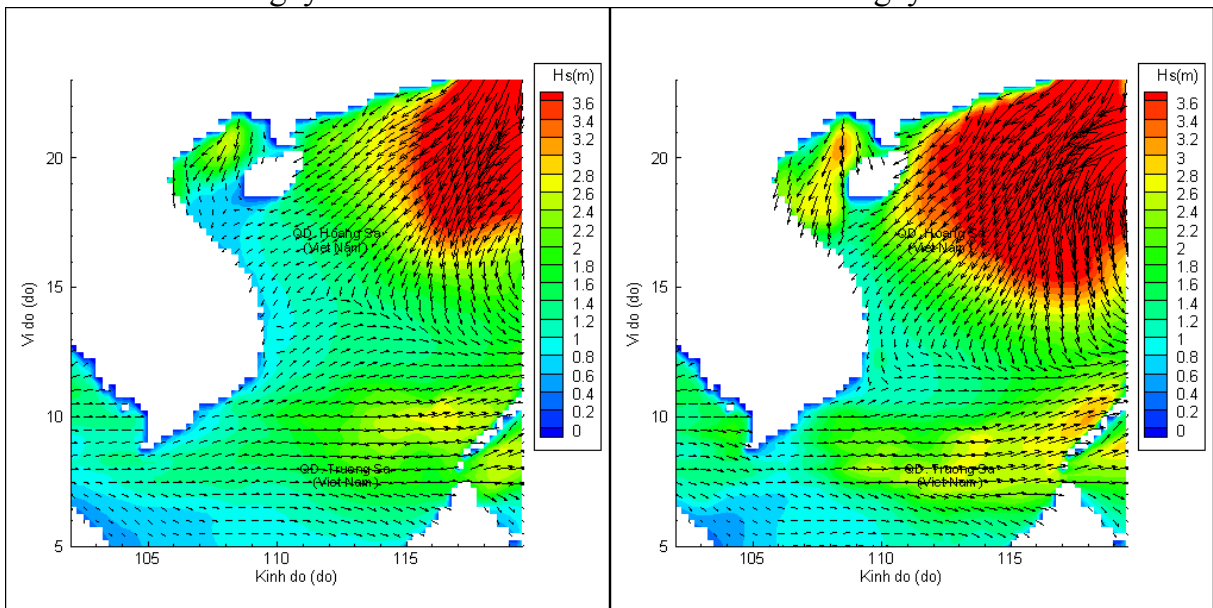
Lúc 07h ngày 10/10/2021

Lúc 13h ngày 10/10/2021



Lúc 19h ngày 10/10/2021

Lúc 07h ngày 11/10/2021



Lúc 19h ngày 11/10/2021

Lúc 07h ngày 12/10/2021