

BẢN TIN DỰ BÁO NƯỚC DÂNG DO BÃO VÀ SÓNG TRONG BÃO SỐ 7
(Lúc 01 giờ – ngày 10/10/2021)

Bảng giá trị nước dâng do bão lớn nhất tại một số điểm ven biển trong bão số 7

Tỉnh	Địa danh	ND do Bão lớn nhất		
		Giá trị (cm)	Giờ (h)	Ngày/ tháng
Quảng Ninh	Đầm Hà	39	9	10/10
	Cửa Ông	32	13	10/10
Hải Phòng	Hải An	34	12	10/10
	Kiến Thụy	27	12	10/10
	Hòn Dấu	28	12	10/10
	Bạch Long Vĩ	29	5	10/10
Thái Bình	Thái Thụy	28	13	10/10
Nam Định	Hải Hậu	16	12	10/10
Ninh Bình	Kim Sơn	14	12	10/10
Thanh Hóa	Quảng Xương	13	11	10/10
Nghệ An	Diễn Châu	21	21	11/10
	Hòn Ngư	23	21	11/10
Hà Tĩnh	Thạch Hà	28	21	11/10
Quảng Bình	Quảng Trạch	19	16	10/10
	Quảng Ninh	20	7	12/10
Quảng Trị	Gio Linh	20	9	12/10
	Cồn Cỏ	18	15	10/10

Vùng Biển	Độ cao sóng biển dự báo trong 48 giờ		
	Độ cao sóng (m)	Hướng thịnh hành	Ghi chú
Khu vực ven bờ			
Bắc vịnh Bắc Bộ	0.3 - 3.8	Tây, Bắc	Cảnh báo
Nam vịnh Bắc Bộ	1.9 - 3.1	Bắc, Tây Bắc	Cảnh báo
Quảng Trị đến Quảng Ngãi	1.4 - 2.9	Đông Bắc, Bắc, Tây Bắc	Cảnh báo
Bình Định đến Ninh Thuận	1.5 - 2.5	Tây Nam, Tây	Cảnh báo
Bình Thuận đến Cà Mau	0.3 - 2.1	Tây	Cảnh báo
Cà Mau đến Kiên Giang	0.3 - 1.7	Tây	
Khu vực ngoài khơi			
Quần đảo Hoàng Sa	2.3 - 2.7	Tây Nam, Đông Bắc, Tây	Cảnh báo
Quần đảo Trường Sa	2.0 - 2.9	Tây	Cảnh báo
Bắc Biển Đông	2.1 - 5.0	Đông Bắc	Cảnh báo
Giữa Biển Đông	1.9 - 3.0	Tây	Cảnh báo
Nam Biển Đông	0.6 - 3.0	Tây	Cảnh báo

Tin phát lúc: 01 giờ 00

Thời điểm phát tin dự báo tiếp theo: 07 giờ 00 ngày 10/10/2021

Người xây dựng bản tin: Nguyễn Hồng Hạnh

Người soát bản tin: Lê Quốc Huy

Nhận định:

Hồi 01h ngày 10/10/2021, vị trí tâm bão số 7 (Lionrock) ở vào khoảng 20.3 độ Vĩ Bắc, 108.9 độ Kinh Đông, trên Vịnh Bắc Bộ. Dự báo trong 12h tới, bão di chuyển chủ yếu theo hướng Tây Tây Bắc và suy yếu dần thành áp thấp nhiệt đới.

Sóng:

Khu vực ven bờ: Do ảnh hưởng của bão số 7, khu vực vịnh Bắc Bộ và Quảng Trị đến Quảng Ngãi độ cao sóng có thể lên tới 2.9-3.8 m. Khu vực Bình Định đến Cà Mau độ cao sóng khoảng 2.1-2.5 m.

Khu vực ngoài khơi: Do ảnh hưởng của bão số 7, khu vực quần đảo Hoàng Sa, quần đảo Trường Sa và khu vực Giữa, Nam Biển Đông độ cao sóng khoảng 2.7-3.0 m. Khả năng ngày 12/10 cơn bão Kompas di chuyển vào biển Đông gây sóng lớn, nên tại khu vực Bắc Biển Đông độ cao sóng có thể lên tới 5m.

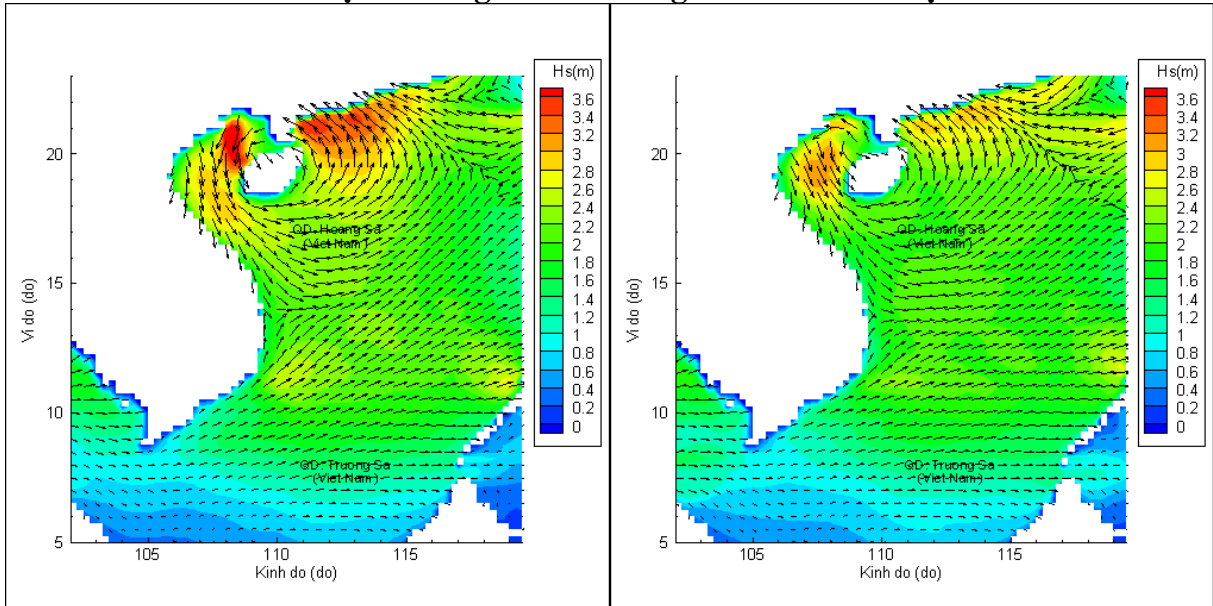
Nước dâng do bão:

Mức nước dâng do bão lớn nhất khoảng 39 cm tại khu vực Đầm Hà (Quảng Ninh). Các khu vực ven biển kéo dài từ Quảng Ninh đến Quảng Trị mức nước dâng do bão lớn nhất dao động từ 13-39 cm.

Biến trình nước dâng do bão tại các vị trí ảnh hưởng của bão số 7

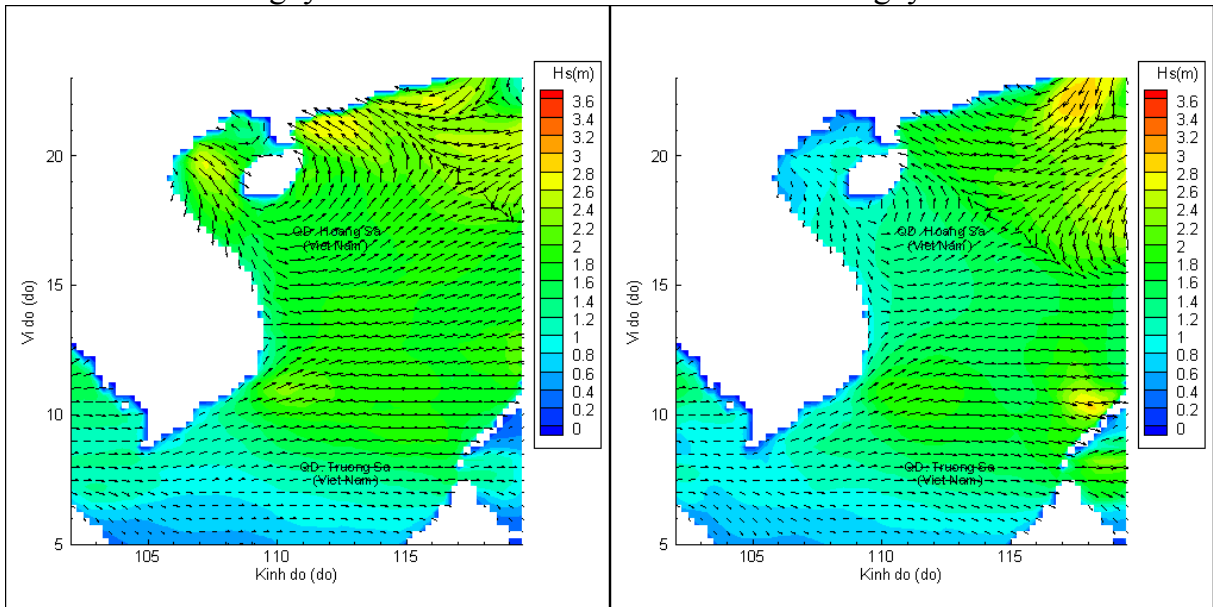


Phân bố độ cao sóng ven bờ và ngoài khơi biển Việt Nam



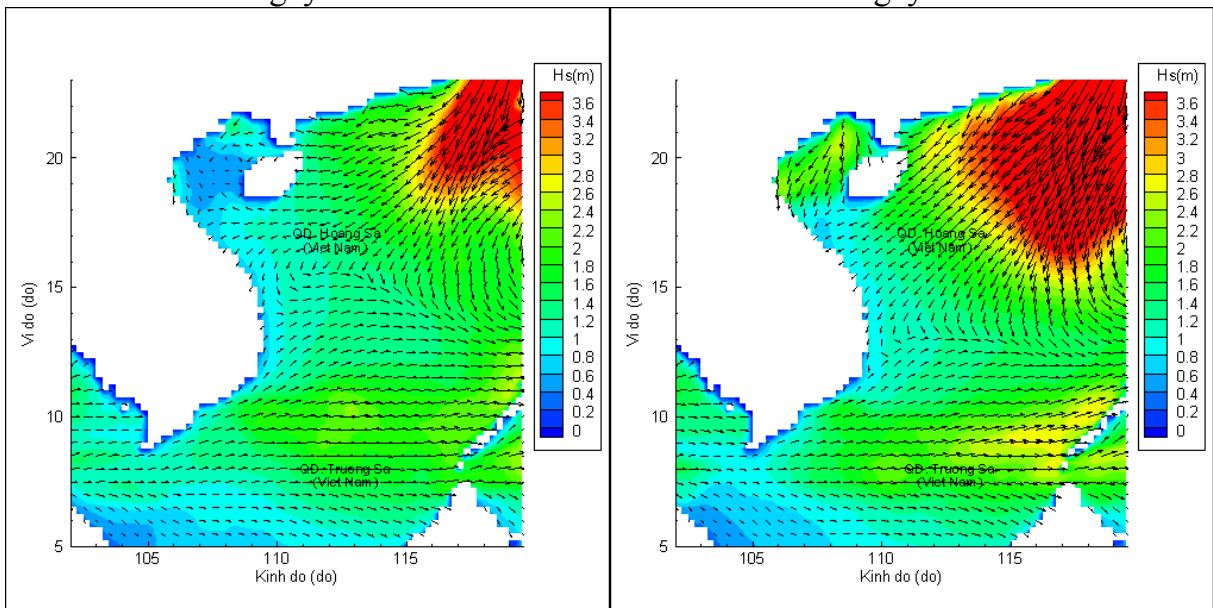
Lúc 01h ngày 10/10/2021

Lúc 07h ngày 10/10/2021



Lúc 13h ngày 10/10/2021

Lúc 01h ngày 11/10/2021



Lúc 13h ngày 11/10/2021

Lúc 01h ngày 12/10/2021