

BẢN TIN DỰ BÁO NƯỚC DÂNG DO BÃO VÀ SÓNG TRONG BÃO SỐ 7
(Lúc 19 giờ – ngày 09/10/2021)

Bảng giá trị nước dâng do bão lớn nhất tại một số điểm ven biển trong bão số 7

Tỉnh	Địa danh	ND do Bão lớn nhất		
		Giá trị (cm)	Giờ (h)	Ngày/ tháng
Quảng Ninh	Đầm Hà	30	7	10/10
	Cửa Ông	19	12	10/10
Hải Phòng	Hải An	22	13	10/10
	Kiến Thụy	17	11	11/10
	Hòn Dấu	17	12	10/10
	Bạch Long Vĩ	18	5	10/10
Thái Bình	Thái Thụy	18	11	11/10
Nam Định	Hải Hậu	17	11	11/10
Ninh Bình	Kim Sơn	12	10	12/10
Thanh Hóa	Quảng Xương	16	10	12/10
Nghệ An	Diễn Châu	25	10	12/10
	Hòn Ngư	26	10	12/10
Hà Tĩnh	Thạch Hà	31	21	11/10
Quảng Bình	Quảng Trạch	28	9	12/10
	Quảng Ninh	30	9	12/10
Quảng Trị	Gio Linh	28	11	12/10
	Cồn Cỏ	23	10	12/10

Vùng Biển	Độ cao sóng biển dự báo trong 48 giờ		
	Độ cao sóng (m)	Hướng thịnh hành	Ghi chú
Khu vực ven bờ			
Bắc vịnh Bắc Bộ	0.3 - 4.0	Bắc, Tây Bắc	Cảnh báo
Nam vịnh Bắc Bộ	2.2 - 3.3	Bắc, Tây Bắc	Cảnh báo
Quảng Trị đến Quảng Ngãi	1.6 - 3.3	Tây Bắc, Bắc	Cảnh báo
Bình Định đến Ninh Thuận	1.5 - 3.0	Tây Nam, Tây	Cảnh báo
Bình Thuận đến Cà Mau	0.3 - 2.3	Tây, Tây Nam	Cảnh báo
Cà Mau đến Kiên Giang	0.3 - 2.1	Tây	Cảnh báo
Khu vực ngoài khơi			
Quần đảo Hoàng Sa	2.5 - 2.9	Tây, Đông Bắc	Cảnh báo
Quần đảo Trường Sa	1.3 - 3.1	Tây	Cảnh báo
Bắc Biển Đông	1.9 - 4.6	Đông Bắc, Tây Nam	Cảnh báo
Giữa Biển Đông	1.9 - 3.2	Tây	Cảnh báo
Nam Biển Đông	0.7 - 3.3	Tây	Cảnh báo

Tin phát lúc: 19 giờ 00

Thời điểm phát tin dự báo tiếp theo: 01 giờ 00 ngày 10/10/2021

Người xây dựng bản tin: Trần Văn Mỹ

Người soát bản tin: Lê Quốc Huy

Nhận định:

Hồi 19h ngày 09/10/2021, vị trí tâm bão số 7 (Lionrock) ở vào khoảng 19.9 độ Vĩ Bắc, 110.2 độ Kinh Đông, trên khu vực phía bắc đảo Hải Nam (Trung Quốc). Dự báo trong 12h tới, bão di chuyển chủ yếu hướng Tây Bắc, đi vào Vịnh Bắc Bộ.

Sóng:

Khu vực ven bờ: Do ảnh hưởng của bão số 7, khu vực vịnh Bắc Bộ và Quảng Trị đến Quảng Ngãi độ cao sóng có thể lên tới 3.3-4.0 m. Khu vực Bình Định đến Cà Mau độ cao sóng có thể lên tới 2.3-3.0 m. Khu vực Cà Mau đến Kiên Giang độ cao sóng khoảng 2.1 m.

Khu vực ngoài khơi: Do ảnh hưởng của bão số 7, khu vực quần đảo Hoàng Sa và quần đảo Trường Sa độ cao sóng khoảng 2.9-3.1 m; khu vực Giữa Biển Đông và khu vực Nam Biển Đông độ cao sóng khoảng 3.2-3.3 m. Khả năng ngày 12/10 cơn bão Kompas di chuyển vào biển Đông gây sóng lớn, nên tại khu vực Bắc Biển Đông độ cao sóng có thể lên tới 4.6m.

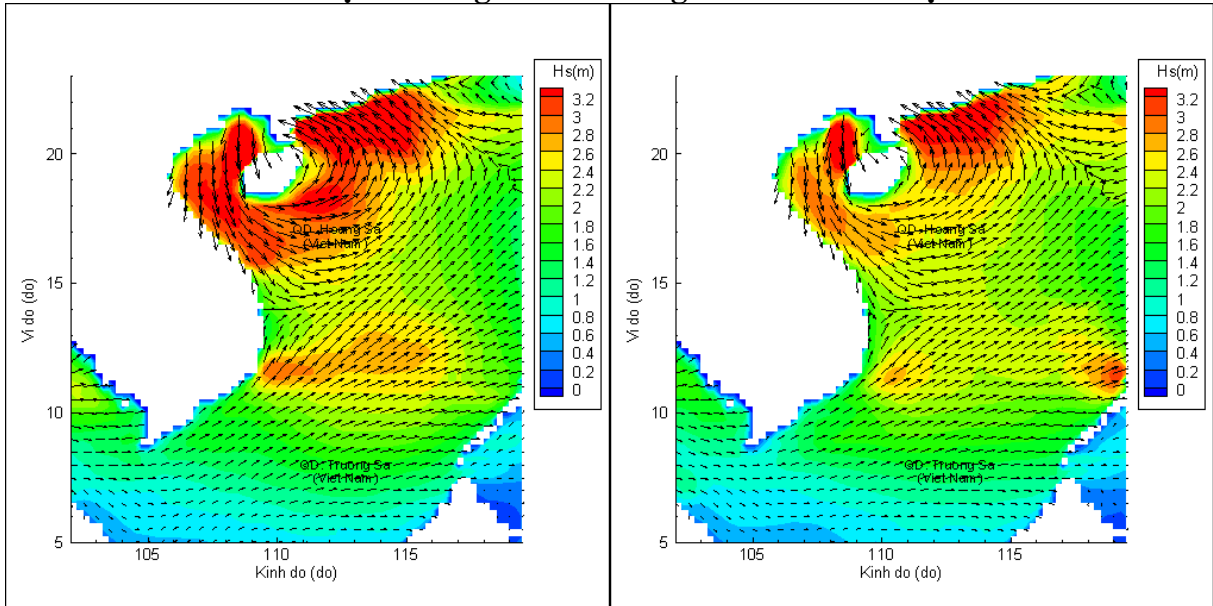
Nước dâng do bão:

Mực nước dâng do bão lớn nhất khoảng 31 cm tại khu vực Thạch Hà (Hà Tĩnh). Các khu vực ven biển kéo dài từ Quảng Ninh đến Quảng Trị mực nước dâng do bão lớn nhất dao động từ 12-31 cm.

Biến trình nước dâng do bão tại các vị trí ảnh hưởng của bão số 7

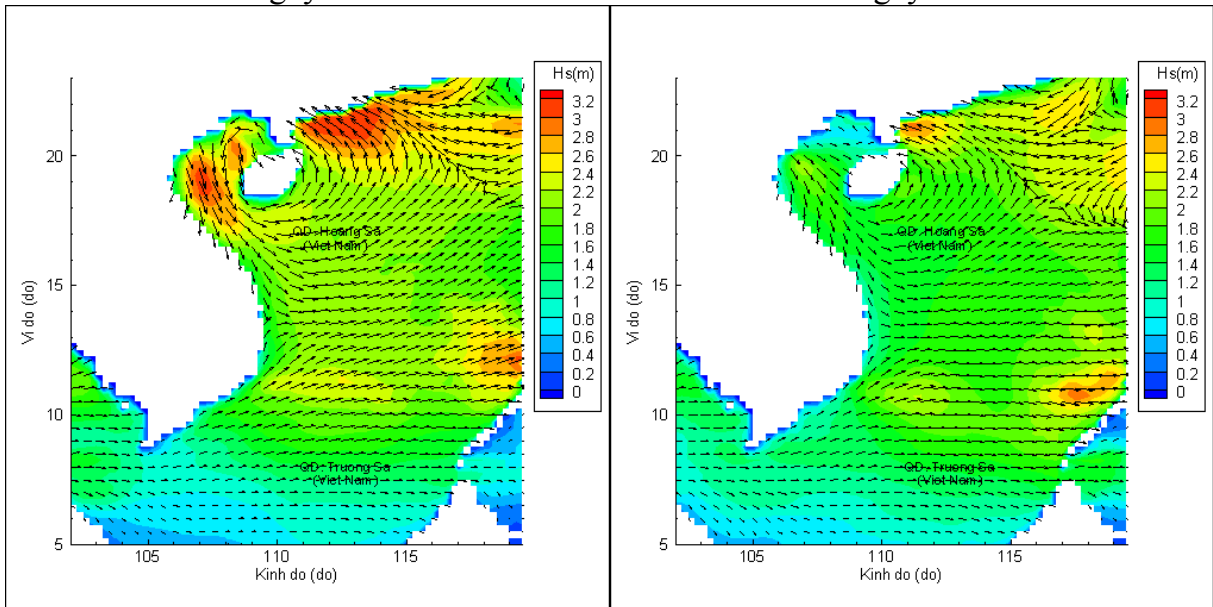


Phân bố độ cao sóng ven bờ và ngoài khơi biển Việt Nam



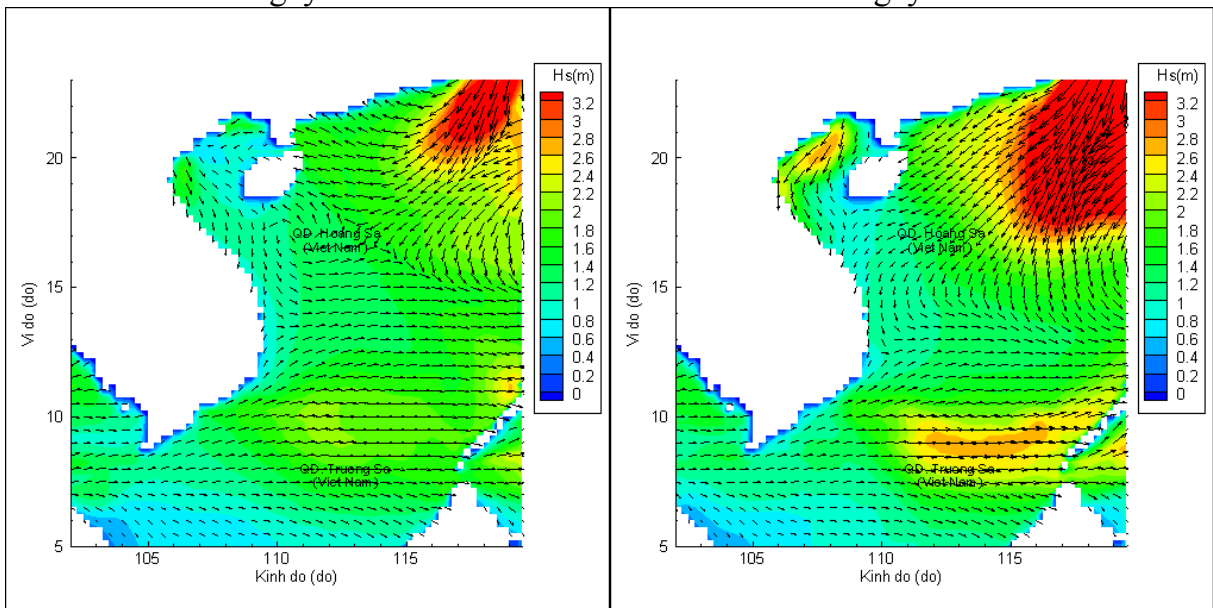
Lúc 19h ngày 09/10/2021

Lúc 01h ngày 10/10/2021



Lúc 07h ngày 10/10/2021

Lúc 19h ngày 10/10/2021



Lúc 07h ngày 11/10/2021

Lúc 19h ngày 11/10/2021