

BẢN TIN DỰ BÁO NƯỚC DÂNG DO BÃO VÀ SÓNG TRONG BÃO SỐ 7
(Lúc 01 giờ – ngày 09/10/2021)

Bảng giá trị nước dâng do bão lớn nhất tại một số điểm ven biển trong bão số 7

Tỉnh	Địa danh	ND do Bão lớn nhất		
		Giá trị (cm)	Giờ (h)	Ngày/ tháng
Quảng Ninh	Đầm Hà	22	13	10/10
	Cửa Ông	15	15	10/10
Hải Phòng	Hải An	23	12	11/10
	Kiến Thụy	21	11	11/10
	Hòn Dấu	21	12	11/10
	Bạch Long Vĩ	15	11	10/10
Thái Bình	Thái Thụy	22	11	11/10
Nam Định	Hải Hậu	20	11	11/10
Ninh Bình	Kim Sơn	14	11	11/10
Thanh Hóa	Quảng Xương	17	12	11/10
Nghệ An	Diễn Châu	25	19	11/10
	Hòn Ngư	29	19	11/10
Hà Tĩnh	Thạch Hà	34	19	11/10
Quảng Bình	Quảng Trạch	19	19	11/10
	Quảng Ninh	20	19	11/10

Vùng Biển	Độ cao sóng biển dự báo trong 48 giờ		
	Độ cao sóng (m)	Hướng thịnh hành	Ghi chú
Khu vực ven bờ			
Bắc vịnh Bắc Bộ	0.3 - 4.5	Bắc, Tây Bắc, Đông Bắc	Cảnh báo
Nam vịnh Bắc Bộ	2.0 - 4.3	Bắc, Tây Bắc, Đông Bắc	Cảnh báo
Quảng Trị đến Quảng Ngãi	1.6 - 4.0	Tây Bắc, Bắc	Cảnh báo
Bình Định đến Ninh Thuận	1.6 - 3.1	Tây Nam, Tây	Cảnh báo
Bình Thuận đến Cà Mau	0.3 - 2.8	Tây, Tây Nam	Cảnh báo
Cà Mau đến Kiên Giang	0.3 - 1.7	Tây	
Khu vực ngoài khơi			
Quần đảo Hoàng Sa	3.1 - 3.5	Tây Nam, Tây	Cảnh báo
Quần đảo Trường Sa	1.6 - 3.0	Tây, Tây Nam	Cảnh báo
Bắc Biển Đông	1.8 - 4.5	Tây Nam, Nam, Đông Nam	Cảnh báo
Giữa Biển Đông	2.0 - 4.1	Tây, Tây Nam	Cảnh báo
Nam Biển Đông	0.9 - 3.0	Tây	Cảnh báo

Tin phát lúc: 01 giờ 00

Thời điểm phát tin dự báo tiếp theo: 07 giờ 00 ngày 09/10/2021

Người xây dựng bản tin: Đặng Linh Chi

Người soát bản tin: Lê Quốc Huy

Nhận định:

Hồi 01h ngày 09/10/2021, vị trí tâm bão số 7 ở vào khoảng 19.15 độ Vĩ Bắc, 109.9 độ Kinh Đông. Dự báo trong 12h tới, bão di chuyển theo hướng Tây Bắc.

Sóng:

Khu vực ngoài khơi: Do ảnh hưởng của bão, khu vực quần đảo Hoàng Sa và Bắc, Giữa Biển Đông, độ cao sóng có thể lên khoảng 3.5-4.5m. Khu vực quần đảo Trường Sa và Nam Biển Đông độ cao sóng khoảng 3.0 m.

Khu vực ven bờ: Khu vực vịnh Bắc Bộ và Quảng Trị đến Quảng Ngãi độ cao sóng có thể lên tới 4.0-4.5 m. Khu vực Bình Định đến Cà Mau độ cao sóng khoảng 2.8 - 3.1 m. Khu vực Cà Mau đến Kiên Giang độ cao sóng có thể lên tới 1.7 m.

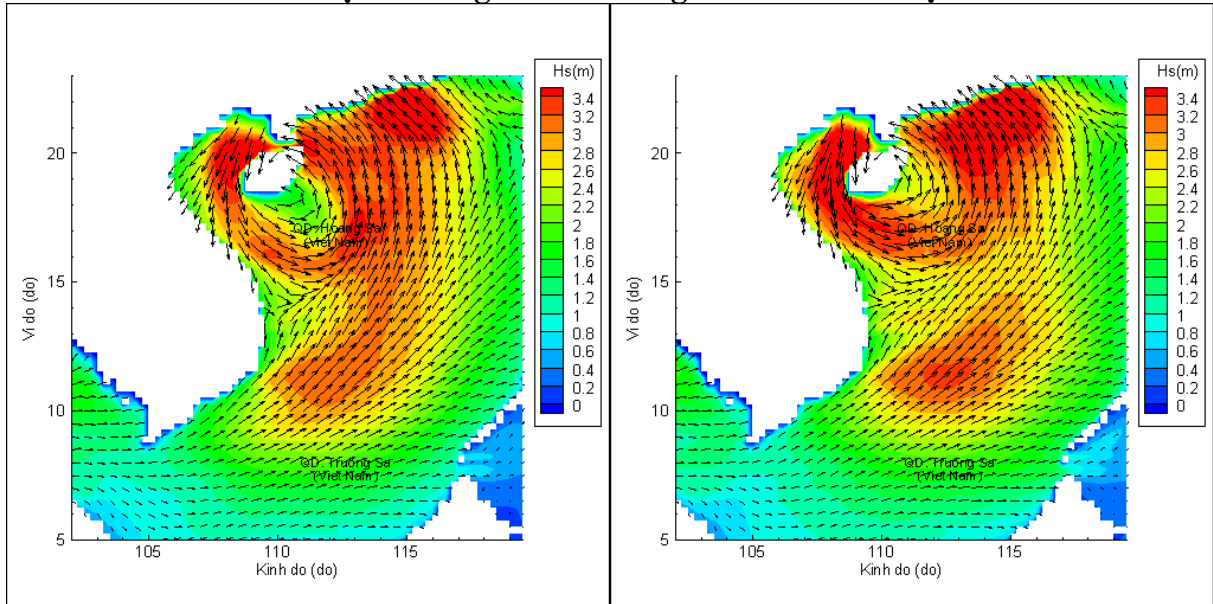
Nước dâng do bão:

Mức nước dâng do bão lớn nhất khoảng 34 cm tại khu vực Thạch Hà (Hà Tĩnh). Các khu vực ven biển kéo dài từ Quảng Ninh đến Quảng Bình mức nước dâng do bão lớn nhất dao động từ 14-34 cm.

Biến trình nước dâng do bão tại các vị trí ảnh hưởng của bão số 7

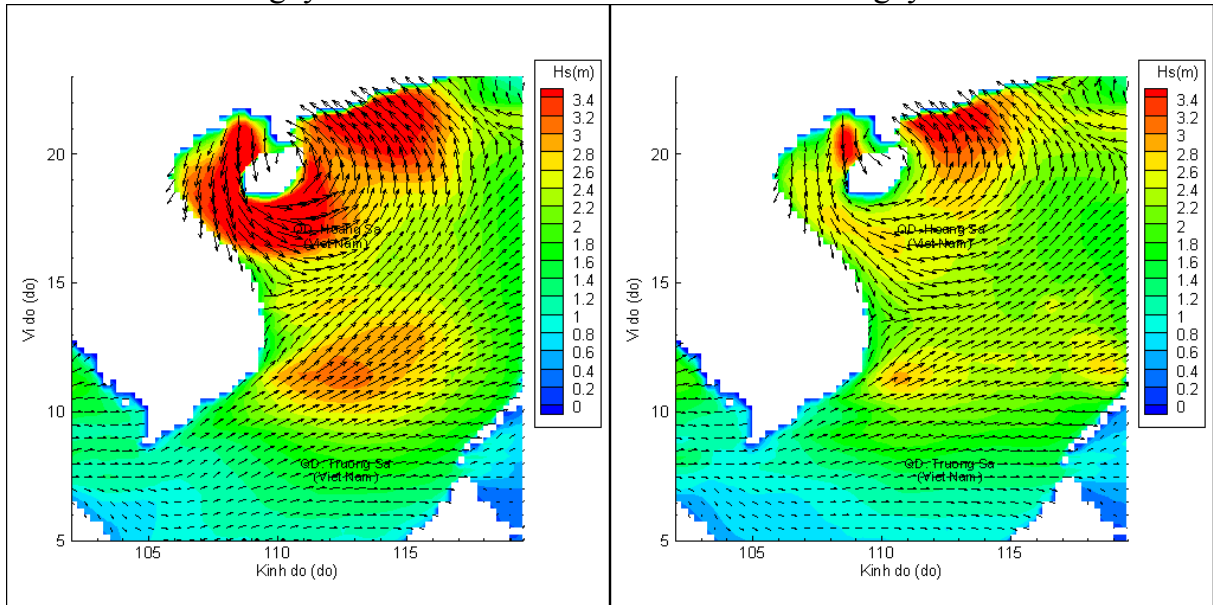


Phân bố độ cao sóng ven bờ và ngoài khơi biển Việt Nam



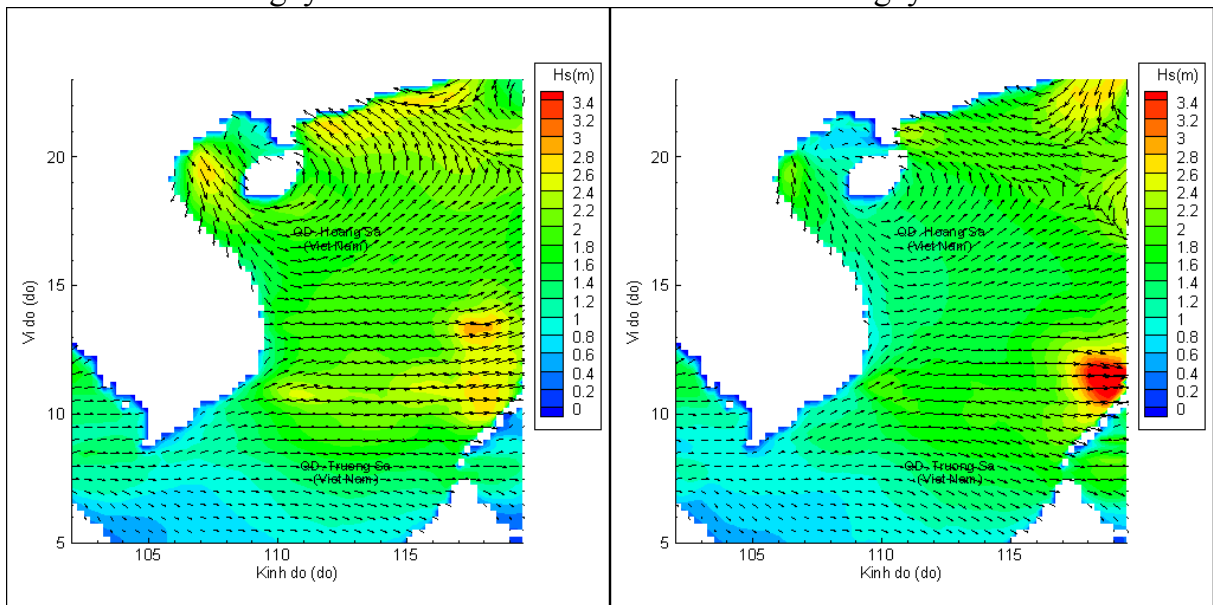
Lúc 01h ngày 09/10/2021

Lúc 07h ngày 09/10/2021



Lúc 13h ngày 09/10/2021

Lúc 01h ngày 10/10/2021



Lúc 13h ngày 10/10/2021

Lúc 01h ngày 11/10/2021