

BẢN TIN DỰ BÁO NƯỚC DÂNG DO BÃO VÀ SÓNG TRONG BÃO SỐ 7
(Lúc 13 giờ – ngày 08/10/2021)

Bảng giá trị nước dâng do bão lớn nhất tại một số điểm ven biển trong bão số 7

Tỉnh	Địa danh	ND do Bão lớn nhất		
		Giá trị (cm)	Giờ (h)	Ngày/ tháng
Quảng Ninh	Đầm Hà	29	6	10/10
	Cửa Ông	27	13	10/10
Hải Phòng	Hải An	29	11	10/10
	Kiên Thụy	25	11	10/10
	Hòn Dấu	26	11	10/10
	Bạch Long Vĩ	22	11	10/10
Thái Bình	Thái Thụy	25	11	10/10
Nam Định	Hải Hậu	23	11	10/10
Ninh Bình	Kim Sơn	23	11	10/10
Thanh Hóa	Quảng Xương	25	11	10/10
Nghệ An	Diễn Châu	25	11	10/10
	Hòn Ngư	25	11	10/10
Hà Tĩnh	Thạch Hà	26	11	10/10
Quảng Bình	Quảng Trạch	22	13	10/10
	Quảng Ninh	21	13	10/10

Vùng Biển	Độ cao sóng biển dự báo trong 48 giờ		
	Độ cao sóng (m)	Hướng thịnh hành	Ghi chú
Khu vực ven bờ			
Bắc vịnh Bắc Bộ	0.3 - 4.5	Bắc, Tây Bắc	Cảnh báo
Nam vịnh Bắc Bộ	1.8 - 4.0	Bắc, Đông Bắc	Cảnh báo
Quảng Trị đến Quảng Ngãi	1.6 - 3.6	Tây Bắc, Tây	Cảnh báo
Bình Định đến Ninh Thuận	1.7 - 3.0	Tây Nam, Tây	Cảnh báo
Bình Thuận đến Cà Mau	0.3 - 3.0	Tây, Tây Nam	Cảnh báo
Cà Mau đến Kiên Giang	0.3 - 1.9	Tây	Cảnh báo
Khu vực ngoài khơi			
Quần đảo Hoàng Sa	3.0 - 3.1	Tây Nam, Tây	Cảnh báo
Quần đảo Trường Sa	1.6 - 3.3	Tây, Tây Nam	Cảnh báo
Bắc Biển Đông	1.7 - 4.0	Tây Nam, Nam, Đông Nam	Cảnh báo
Giữa Biển Đông	1.7 - 4.3	Tây Nam, Tây	Cảnh báo
Nam Biển Đông	1.0 - 3.5	Tây	Cảnh báo

Tin phát lúc: 13 giờ 00

Thời điểm phát tin dự báo tiếp theo: 19 giờ 00 ngày 08/10/2021

Người xây dựng bản tin: Đặng Linh Chi

Người soát bản tin: Lê Quốc Huy

Nhận định:

Hồi 13h ngày 08/10/2021, vị trí tâm bão số 7 ở vào khoảng 19.19 độ Vĩ Bắc, 110.1 độ Kinh Đông. Dự báo trong 12h tới, bão di chuyển theo hướng Bắc.

Sóng:

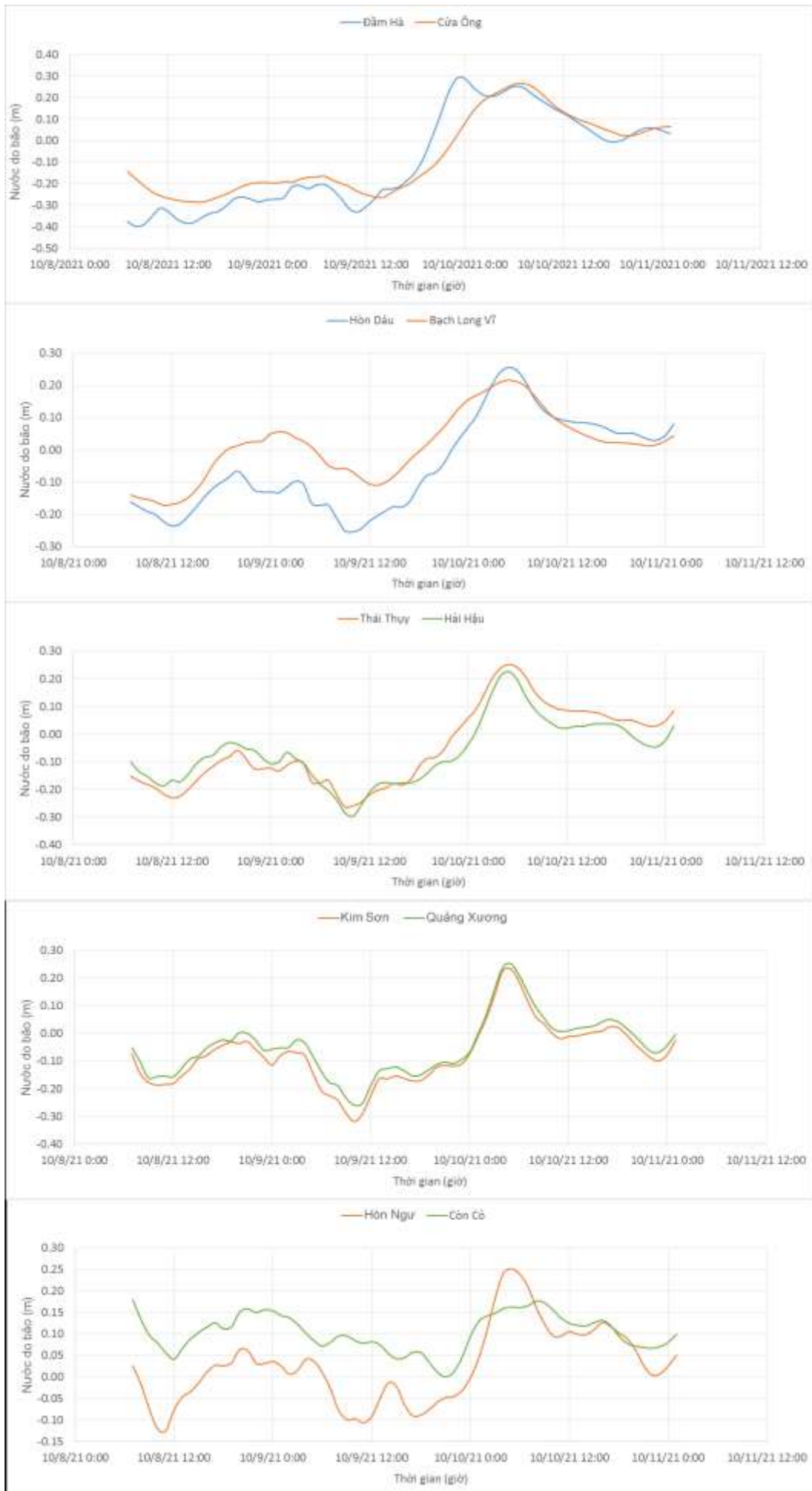
Khu vực ngoài khơi: Do ảnh hưởng của bão, khu vực quần đảo Hoàng Sa và Bắc, Giữa Biển Đông, độ cao sóng có thể lên khoảng 3.3-4.3m. Khu vực quần đảo Trường Sa và Nam Biển Đông độ cao sóng khoảng 3.3 – 3.5 m.

Khu vực ven bờ: Khu vực vịnh Bắc Bộ và Quảng Trị đến Cà Mau độ cao sóng có thể lên tới 3.6-4.5 m. Khu vực Cà Mau đến Kiên Giang độ cao sóng khoảng 1.9 - 3.0 m.

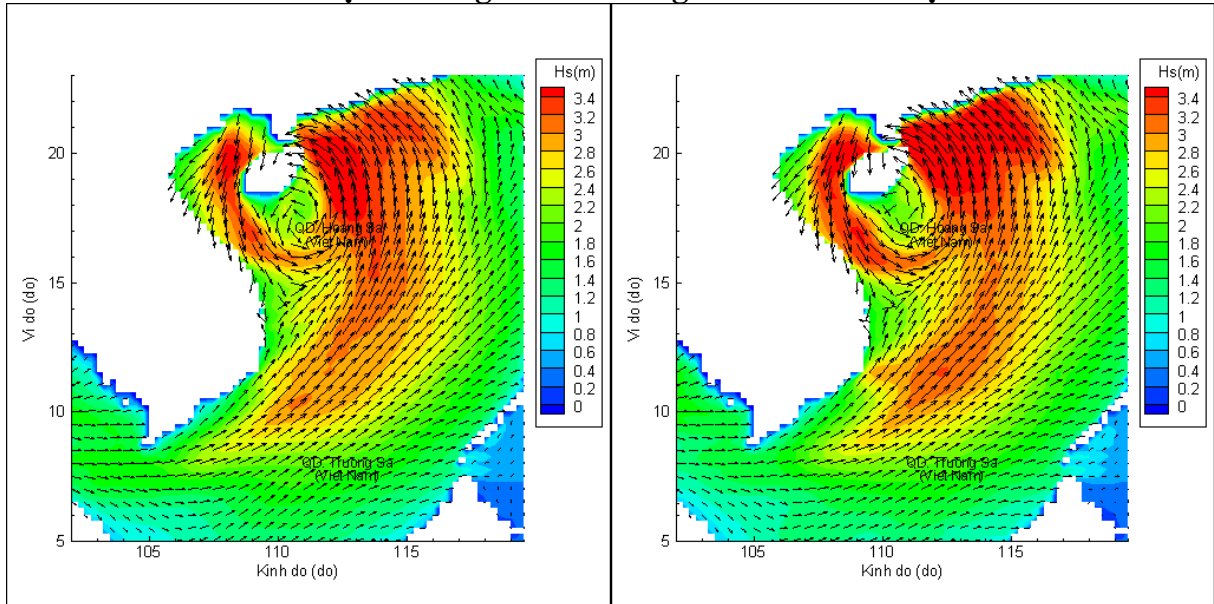
Nước dâng do bão:

Mức nước dâng do bão lớn nhất khoảng 29 cm tại khu vực Đầm Hà (Quảng Ninh) và Hải An (Hải Phòng) . Các khu vực ven biển kéo dài từ Quảng Ninh đến Quảng Bình mức nước dâng do bão lớn nhất dao động từ 21-29 cm.

Biến trình nước dâng do bão tại các vị trí ảnh hưởng của bão số 7

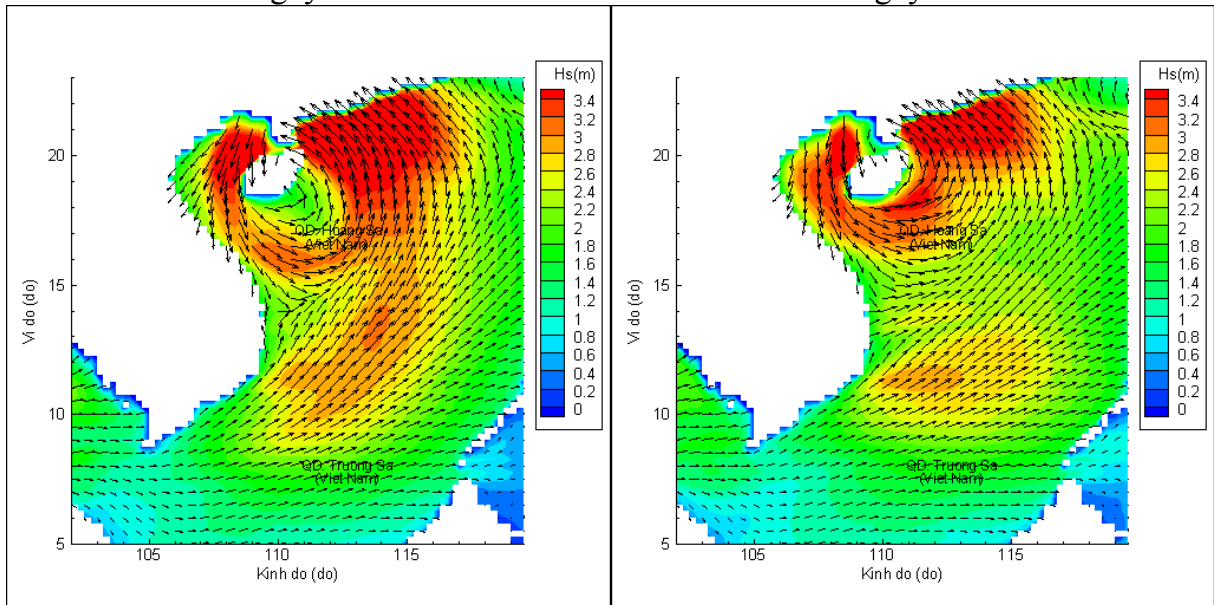


Phân bố độ cao sóng ven bờ và ngoài khơi biển Việt Nam



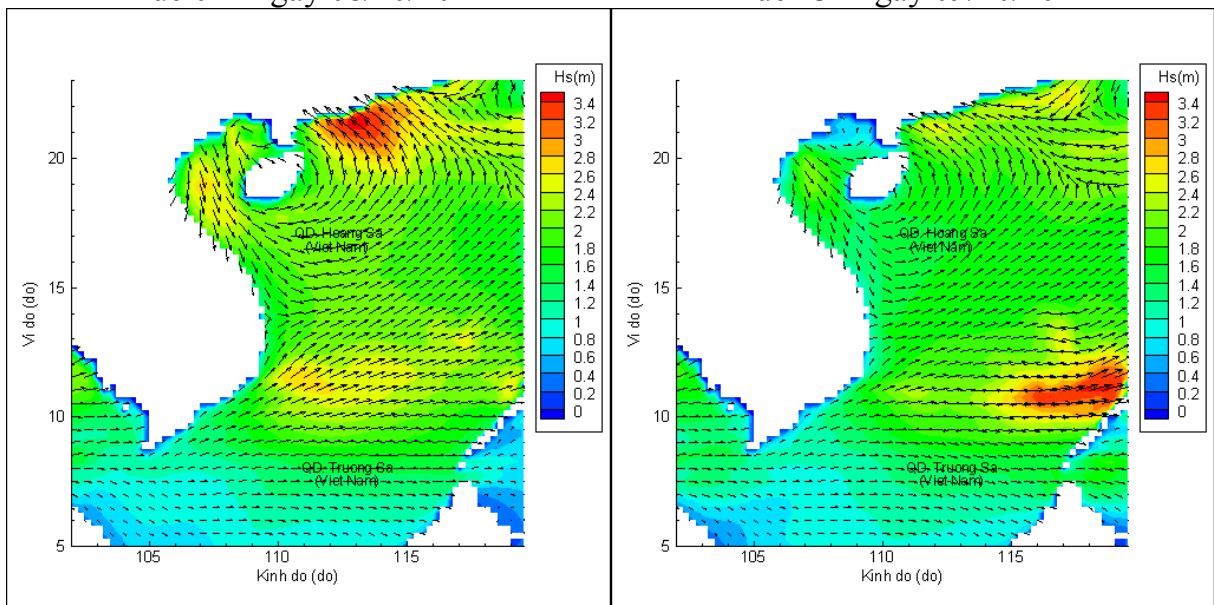
Lúc 13h ngày 08/10/2021

Lúc 19h ngày 08/10/2021



Lúc 01h ngày 08/10/2021

Lúc 13h ngày 09/10/2021



Lúc 01h ngày 10/10/2021

Lúc 13h ngày 10/10/2021