

BẢN TIN DỰ BÁO NƯỚC DÂNG DO BÃO VÀ SÓNG TRONG BÃO SỐ 7
(Lúc 07 giờ – ngày 08/10/2021)

Bảng giá trị nước dâng do bão lớn nhất tại một số điểm ven biển trong bão số 7

Tỉnh	Địa danh	ND do Bão lớn nhất		
		Giá trị (cm)	Giờ (h)	Ngày/ tháng
Nghệ An	Diễn Châu	21	10	10/10
	Hòn Ngư	20	10	10/10
Hà Tĩnh	Thạch Hà	21	11	8/10
Quảng Bình	Quảng Trạch	19	12	10/10
	Quảng Ninh	21	11	8/10
Quảng Trị	Gio Linh	22	7	8/10
	Cồn Cỏ	19	7	8/10
Thừa Thiên Huế	Hương Trà	27	8	8/10
	Phú Lộc	29	8	8/10
TP. Đà Nẵng	Liên Chiểu	26	7	8/10
	Sơn Trà	29	7	8/10
	Ngũ Hành Sơn	22	7	8/10
	Hoàng Sa	17	7	8/10
Quảng Nam	Thăng Bình	23	7	8/10
	Tam Kỳ	23	7	8/10
	Cù Lao Chàm	23	7	8/10
Quảng Ngãi	TP. Quảng Ngãi	21	20	8/10
	Lý Sơn	19	7	8/10
Bình Định	Phú Mỹ	19	20	8/10
	Quy Nhơn	17	18	9/10
Phú Yên	Tp. Tuy Hòa	12	8	10/10
Khánh Hòa	Vạn Ninh	19	7	10/10
	TP. Nha Trang	23	18	9/10
	Tp. Cam Ranh	20	18	9/10
	Trường Sa	9	19	8/10

Vùng Biển	Độ cao sóng biển dự báo trong 48 giờ		
	Độ cao sóng (m)	Hướng thịnh hành	Ghi chú
Khu vực ven bờ			
Bắc vịnh Bắc Bộ	0.3 - 3.7	Bắc	Cảnh báo
Nam vịnh Bắc Bộ	1.5 - 3.4	Bắc, Đông Bắc	Cảnh báo
Quảng Trị đến Quảng Ngãi	1.6 - 3.6	Tây Bắc, Bắc	Cảnh báo
Bình Định đến Ninh Thuận	1.7 - 3.2	Tây Nam	Cảnh báo
Bình Thuận đến Cà Mau	0.3 - 3.1	Tây, Tây Nam	Cảnh báo
Cà Mau đến Kiên Giang	0.3 - 2.0	Tây	Cảnh báo
Khu vực ngoài khơi			
Quần đảo Hoàng Sa	3.0 - 3.6	Tây Nam, Tây	Cảnh báo
Quần đảo Trường Sa	1.6 - 3.1	Tây, Tây Nam	Cảnh báo
Bắc Biển Đông	1.6 - 4.3	Tây Nam, Nam, Đông Nam	Cảnh báo
Giữa Biển Đông	2.0 - 4.1	Tây Nam, Tây	Cảnh báo
Nam Biển Đông	1.0 - 3.1	Tây	Cảnh báo

Tin phát lúc: 07 giờ 00

Thời điểm phát tin dự báo tiếp theo: 13 giờ 00 ngày 08/10/2021

Người xây dựng bản tin: Trần Văn Mỹ

Người soát bản tin: Lê Quốc Huy

Nhận định:

Hồi 07h ngày 08/10/2021, vị trí tâm bão số 7 ở vào khoảng 17.8 độ Vĩ Bắc, 110.7 độ Kinh Đông. Dự báo trong 12h tới, bão di chuyển theo hướng Bắc Tây Bắc.

Sóng:

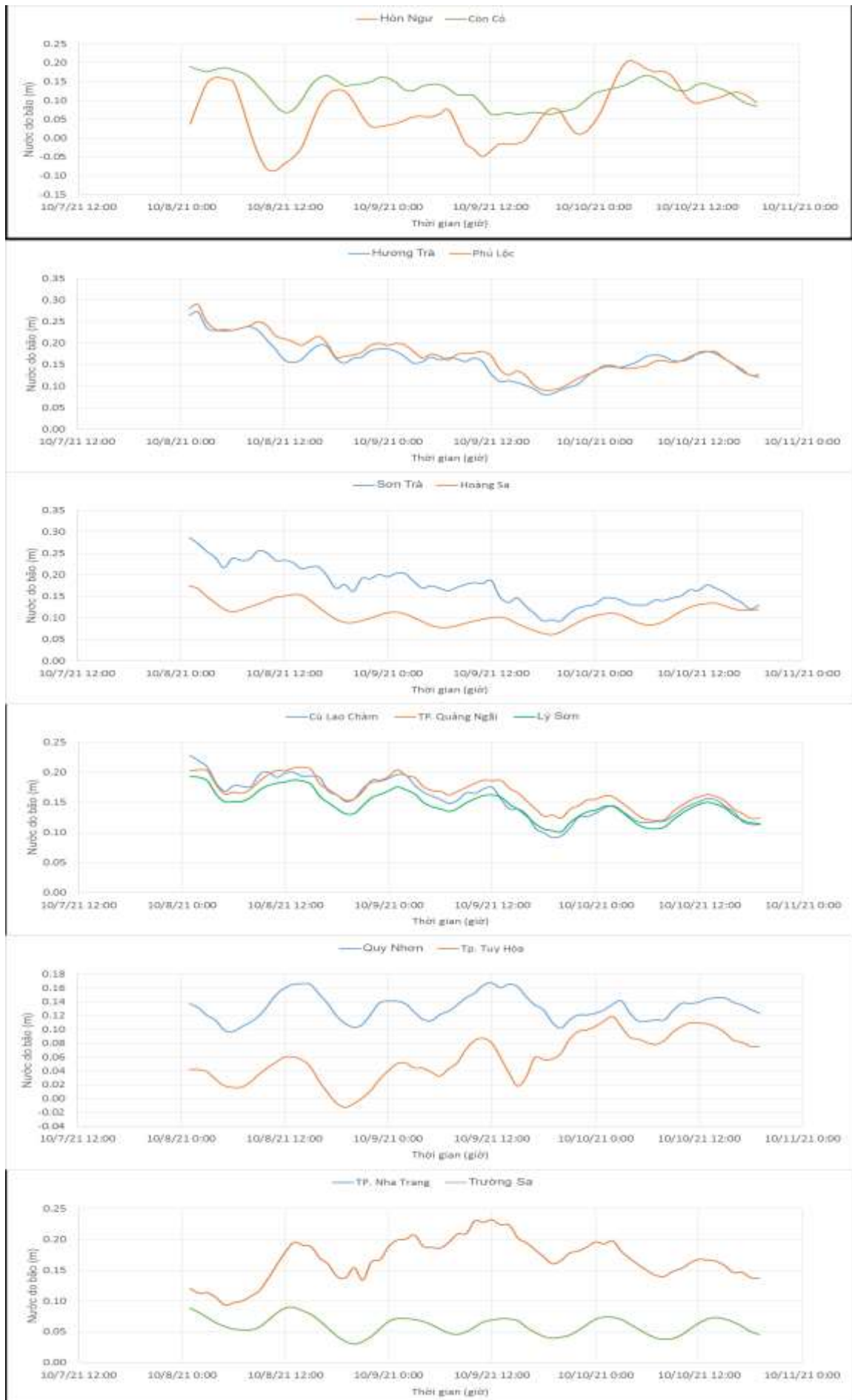
Khu vực ngoài khơi: Do ảnh hưởng của bão, khu vực quần đảo Hoàng Sa và Bắc, Giữa Biển Đông, độ cao sóng có thể lên khoảng 3.6-4.3m. Khu vực quần đảo Trường Sa và Nam Biển Đông độ cao sóng khoảng 3.1 m.

Khu vực ven bờ: Khu vực vịnh Bắc Bộ và Quảng Trị đến Cà Mau độ cao sóng có thể lên tới 3.1-3.7 m. Khu vực Cà Mau đến Kiên Giang độ cao sóng khoảng 2.0 m.

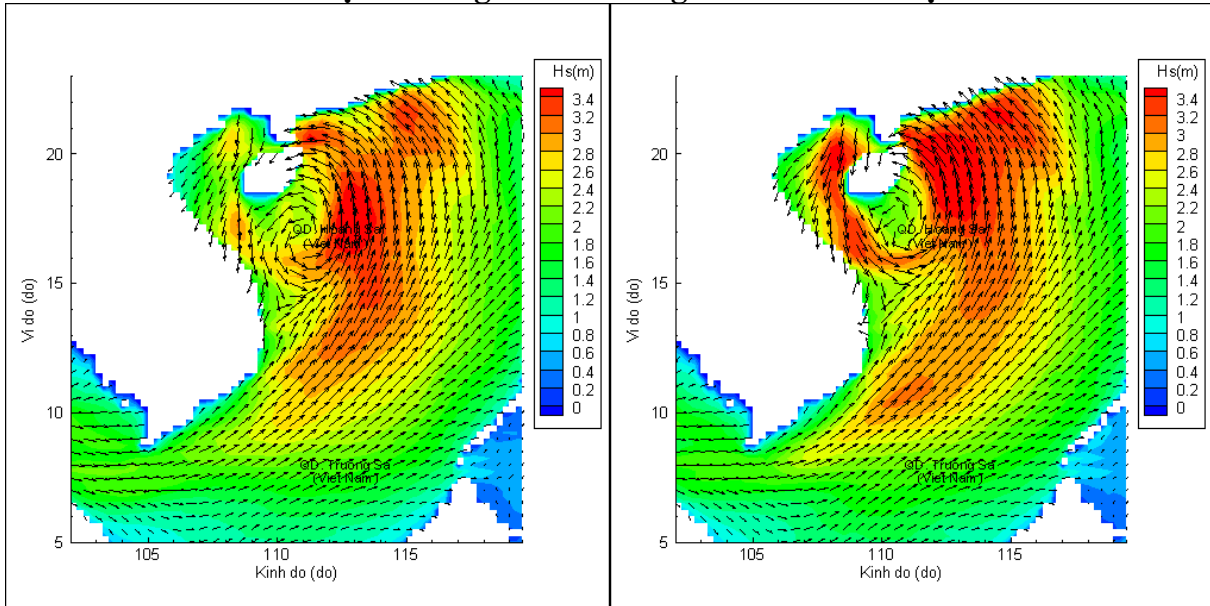
Nước dâng do bão:

Mức nước dâng do bão lớn nhất khoảng 29 cm tại khu vực Phú Lộc (Thừa Thiên Huế) và Sơn Trà (Đà Nẵng). Các khu vực ven biển kéo dài từ Nghệ An đến Khánh Hòa mực nước dâng do bão lớn nhất dao động từ 9-29 cm.

Biến trình nước dâng do bão tại các vị trí ảnh hưởng của bão số 7

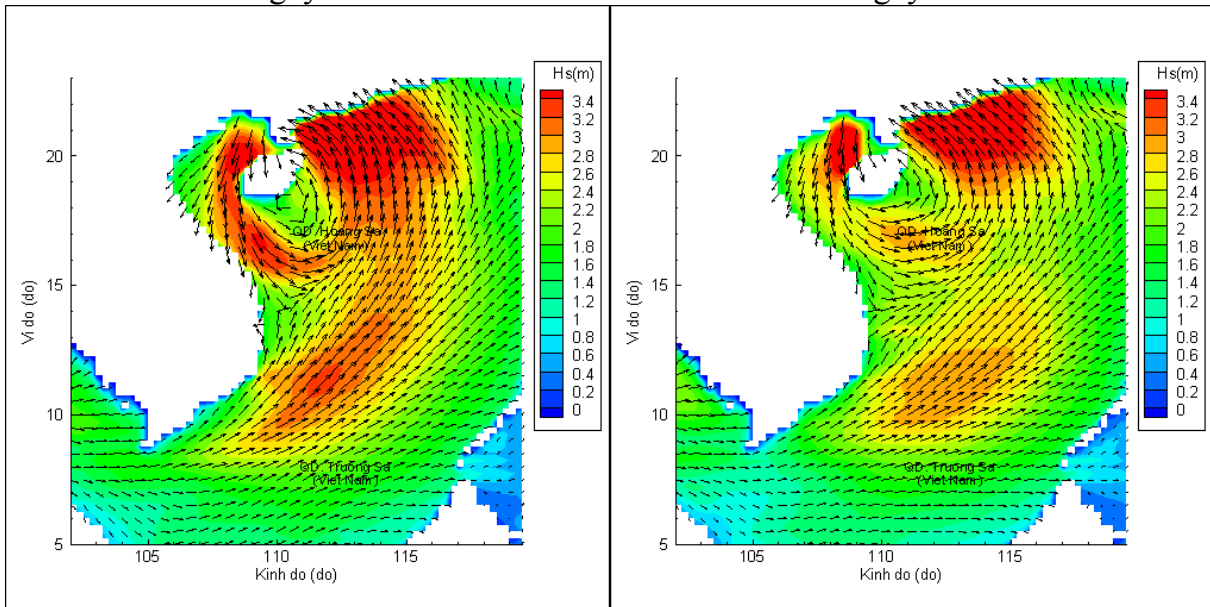


Phân bố độ cao sóng ven bờ và ngoài khơi biển Việt Nam



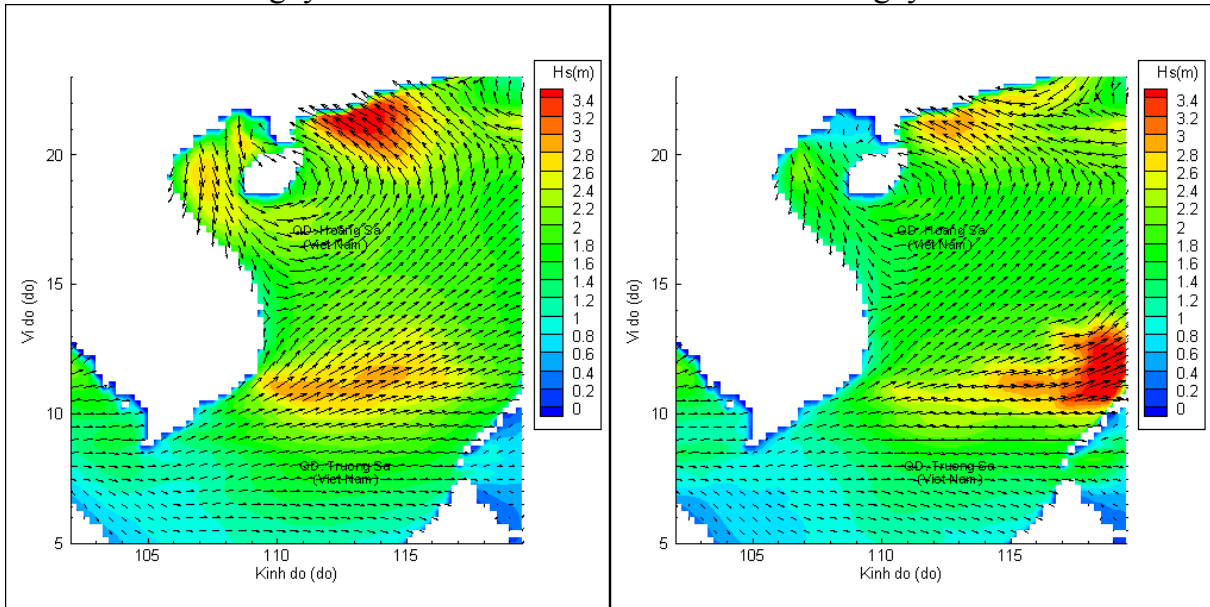
Lúc 07h ngày 08/10/2021

Lúc 13h ngày 08/10/2021



Lúc 19h ngày 08/10/2021

Lúc 07h ngày 09/10/2021



Lúc 19h ngày 09/10/2021

Lúc 07h ngày 10/10/2021