

BẢN TIN DỰ BÁO NƯỚC DÂNG VÀ SÓNG TRONG ATNĐ
(Lúc 01 giờ – ngày 08/10/2021)

Bảng giá trị nước dâng do ATNĐ lớn nhất tại một số điểm ven biển trong ATNĐ

Tỉnh	Địa danh	ND do ATNĐ lớn nhất		
		Giá trị (cm)	Giờ (h)	Ngày/ tháng
Nghệ An	Diễn Châu	18	14	10/10
	Hòn Ngư	18	10	8/10
Hà Tĩnh	Thạch Hà	23	11	8/10
Quảng Bình	Quảng Trạch	22	11	8/10
	Quảng Ninh	24	11	8/10
Quảng Trị	Gio Linh	25	11	8/10
	Cồn Cỏ	22	11	8/10
Thừa Thiên Huế	Hương Trà	27	8	8/10
	Phú Lộc	28	15	8/10
TP. Đà Nẵng	Liên Chiểu	26	16	8/10
	Sơn Trà	28	16	8/10
	Ngũ Hành Sơn	24	15	8/10
	Hoàng Sa	16	1	8/10
Quảng Nam	Thăng Bình	24	15	8/10
	Tam Kỳ	24	15	8/10
	Cù Lao Chàm	22	15	8/10
Quảng Ngãi	TP. Quảng Ngãi	22	15	8/10
	Lý Sơn	20	15	8/10
Bình Định	Phú Mỹ	19	19	10/10
	Quy Nhơn	17	7	9/10
Phú Yên	Tp. Tuy Hòa	20	19	10/10
Khánh Hòa	Vạn Ninh	16	19	10/10
	TP. Nha Trang	16	19	10/10
	Tp. Cam Ranh	16	19	10/10
	Trường Sa	9	19	10/10

Vùng Biển	Độ cao sóng biển dự báo trong 48 giờ		
	Độ cao sóng (m)	Hướng thịnh hành	Ghi chú
Khu vực ven bờ			
Bắc vịnh Bắc Bộ	0.3 - 3.8	Bắc, Đông Bắc	Cảnh báo
Nam vịnh Bắc Bộ	1.5 - 3.5	Bắc, Đông Bắc	Cảnh báo
Quảng Trị đến Quảng Ngãi	1.6 - 3.5	Tây Bắc, Bắc	Cảnh báo
Bình Định đến Ninh Thuận	1.8 - 3.1	Tây Nam	Cảnh báo
Bình Thuận đến Cà Mau	0.3 - 3.1	Tây, Tây Nam	Cảnh báo
Cà Mau đến Kiên Giang	0.3 - 2.0	Tây	Cảnh báo
Khu vực ngoài khơi			
Quần đảo Hoàng Sa	2.8 - 3.7	Tây Nam, Tây	Cảnh báo
Quần đảo Trường Sa	1.6 - 2.8	Tây, Tây Nam	Cảnh báo
Bắc Biển Đông	1.7 - 4.2	Tây Nam, Nam	Cảnh báo
Giữa Biển Đông	1.6 - 3.4	Tây Nam	Cảnh báo
Nam Biển Đông	1.0 - 3.1	Tây, Tây Nam	Cảnh báo

Tin phát lúc: 01 giờ 00

Thời điểm phát tin dự báo tiếp theo: 07 giờ 00 ngày 08/10/2021

Người xây dựng bản tin: Nguyễn Hồng Hạnh

Người soát bản tin: Lê Quốc Huy

Nhận định:

Hồi 01h ngày 08/10/2021, vị trí tâm ATNĐ ở vào khoảng 17.5 độ Vĩ Bắc, 110.9 độ Kinh Đông. Dự báo trong 12h tới, ATNĐ di chuyển theo hướng Bắc Tây Bắc và có khả năng mạnh lên thành bão.

Sóng:

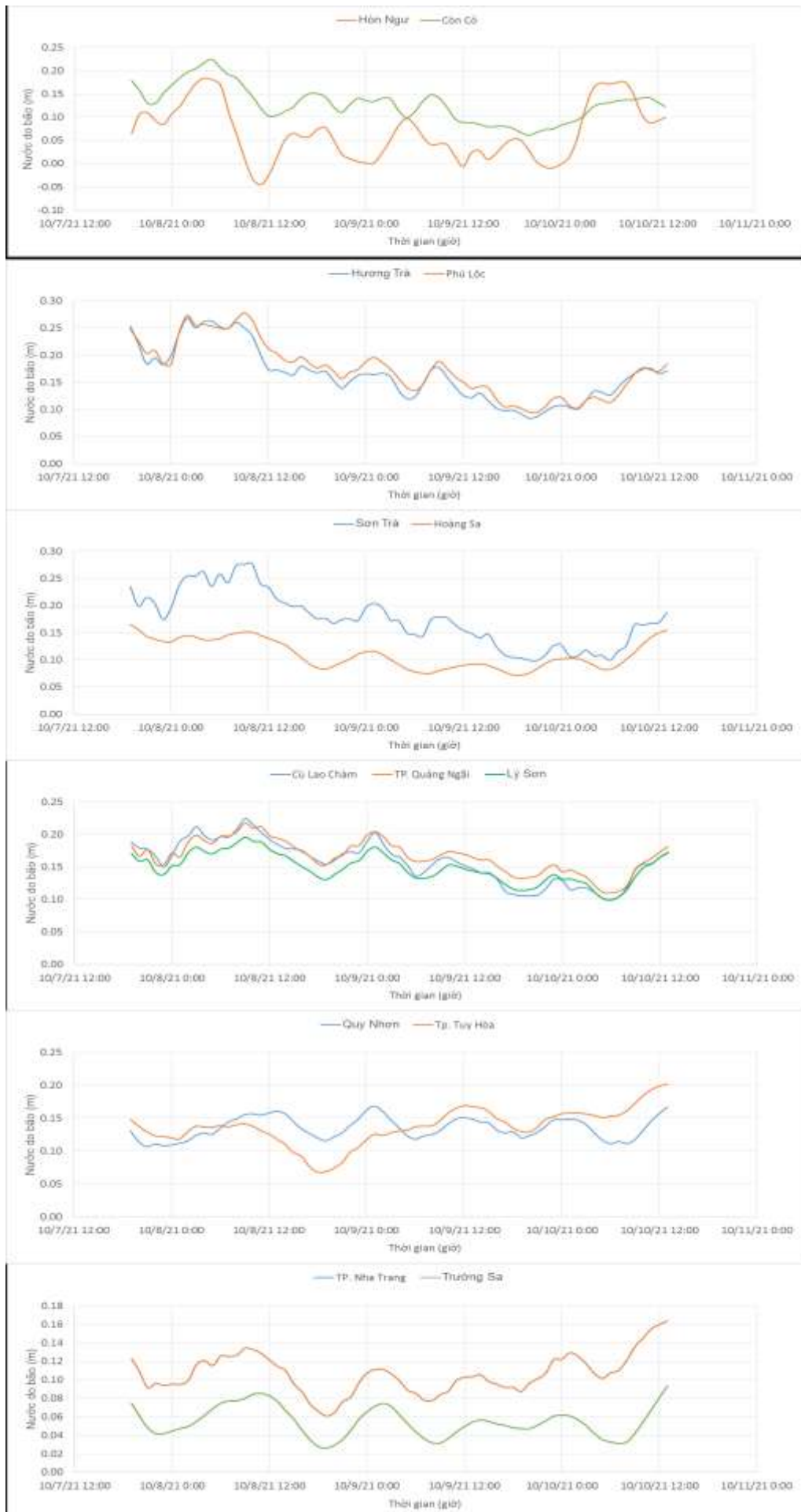
Khu vực ngoài khơi: Do ảnh hưởng của ATNĐ, khu vực quần đảo Hoàng Sa và Bắc Biển Đông, độ cao sóng có thể lên khoảng 3.7-4.2m. Khu vực quần đảo Trường Sa và Giữa, Nam Biển Đông độ cao sóng khoảng 2.8-3.4 m.

Khu vực ven bờ: Khu vực vịnh Bắc Bộ và Quảng Trị đến Cà Mau độ cao sóng có thể lên tới 3.1-3.8 m. Khu vực Cà Mau đến Kiên Giang độ cao sóng khoảng 2.0 m.

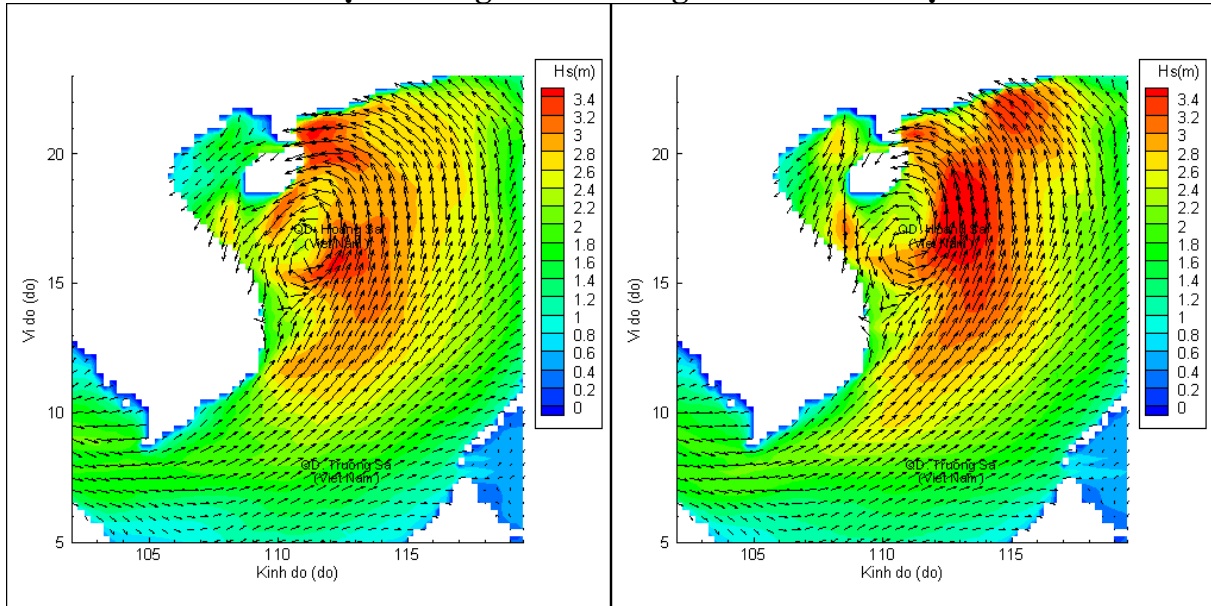
Nước dâng do ATNĐ:

Mức nước dâng do ATNĐ lớn nhất khoảng 28 cm tại khu vực Phú Lộc (Thừa Thiên Huế) và Sơn Trà (Đà Nẵng). Các khu vực ven biển kéo dài từ Nghệ An đến Khánh Hòa mức nước dâng do ATNĐ lớn nhất dao động từ 9-28 cm.

Biến trình nước dâng do ATNĐ tại các vị trí ảnh hưởng của ATNĐ

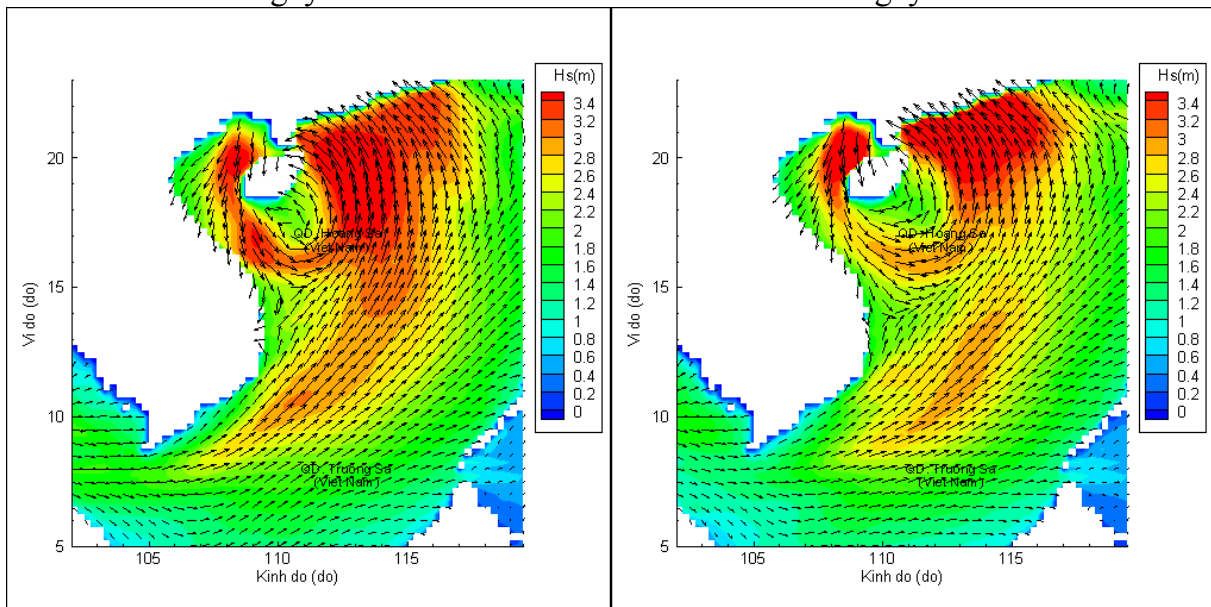


Phân bố độ cao sóng ven bờ và ngoài khơi biển Việt Nam



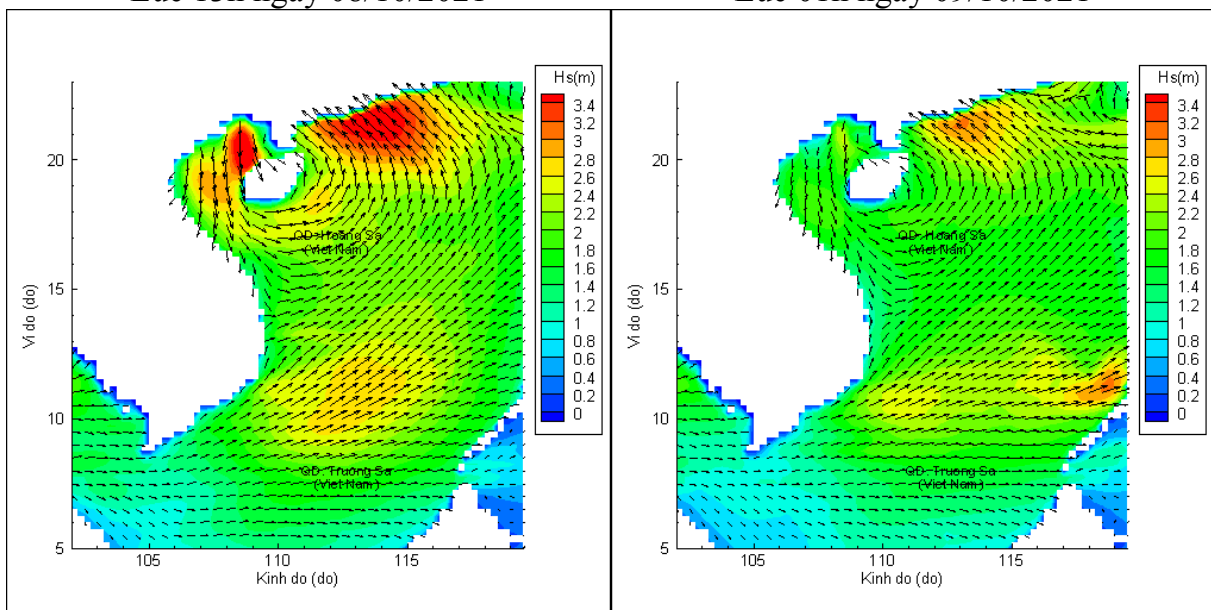
Lúc 01h ngày 08/10/2021

Lúc 07h ngày 08/10/2021



Lúc 13h ngày 08/10/2021

Lúc 01h ngày 09/10/2021



Lúc 13h ngày 09/10/2021

Lúc 01h ngày 10/10/2021