

BẢN TIN DỰ BÁO NƯỚC DÂNG VÀ SÓNG TRONG ATNĐ

(Lúc 13 giờ – ngày 07/10/2021)

Bảng giá trị nước dâng do ATNĐ lớn nhất tại một số điểm ven biển trong ATNĐ

Tỉnh	Địa danh	ND do ATNĐ lớn nhất		
		Giá trị (cm)	Giờ (h)	Ngày/ tháng
Nghệ An	Diễn Châu	24	11	9/10
	Hòn Ngư	25	10	8/10
Hà Tĩnh	Thạch Hà	27	10	8/10
Quảng Bình	Quảng Trạch	28	10	8/10
	Quảng Ninh	30	6	8/10
Quảng Trị	Gio Linh	30	6	8/10
	Cồn Cỏ	27	6	8/10
Thừa Thiên Huế	Hương Trà	32	8	8/10
	Phú Lộc	34	8	8/10
TP. Đà Nẵng	Liên Chiểu	29	8	8/10
	Sơn Trà	32	8	8/10
	Ngũ Hành Sơn	25	8	8/10
	Hoàng Sa	17	5	8/10
Quảng Nam	Thăng Bình	25	7	8/10
	Tam Kỳ	25	7	8/10
	Cù Lao Chàm	25	8	8/10
Quảng Ngãi	TP. Quảng Ngãi	23	8	8/10
	Lý Sơn	22	20	7/10
Bình Định	Phú Mỹ	21	18	8/10
	Quy Nhơn	17	18	8/10
Phú Yên	Tp. Tuy Hòa	17	20	7/10
Khánh Hòa	Vạn Ninh	15	16	9/10
	TP. Nha Trang	15	18	9/10
	Tp. Cam Ranh	15	19	9/10
	Trường Sa	8	13	7/10

Vùng Biển	Độ cao sóng biển dự báo trong 48 giờ		
	Độ cao sóng (m)	Hướng thịnh hành	Ghi chú
Khu vực ven bờ			
Bắc vịnh Bắc Bộ	0.3 - 3.8	Bắc, Đông Bắc	Cảnh báo
Nam vịnh Bắc Bộ	1.5 - 3.1	Đông Bắc, Bắc	Cảnh báo
Quảng Trị đến Quảng Ngãi	1.9 - 3.7	Bắc, Tây Bắc	Cảnh báo
Bình Định đến Ninh Thuận	1.9 - 3.2	Tây Nam	Cảnh báo
Bình Thuận đến Cà Mau	0.3 - 3.0	Tây Nam, Tây	Cảnh báo
Cà Mau đến Kiên Giang	0.3 - 2.1	Tây	Cảnh báo
Khu vực ngoài khơi			
Quần đảo Hoàng Sa	2.8 - 4.0	Tây Nam, Nam	Cảnh báo
Quần đảo Trường Sa	1.6 - 2.9	Tây Nam, Tây	Cảnh báo
Bắc Biển Đông	1.8 - 4.3	Nam, Tây Nam, Đông Nam	Cảnh báo
Giữa Biển Đông	1.2 - 3.6	Tây Nam	Cảnh báo
Nam Biển Đông	1.0 - 3.0	Tây, Tây Nam	Cảnh báo

Tin phát lúc: 13 giờ 00

Thời điểm phát tin dự báo tiếp theo: 19 giờ 00 ngày 07/10/2021

Người xây dựng bản tin: Nguyễn Hồng Hạnh

Người soát bản tin: Lê Quốc Huy

Nhận định:

Hồi 13h ngày 07/10/2021, vị trí tâm ATNĐ ở vào khoảng 16.4 độ Vĩ Bắc, 110.9 độ Kinh Đông. Dự báo trong 24h tới, ATNĐ di chuyển theo hướng Bắc Tây Bắc và có khả năng mạnh thêm.

Sóng:

Khu vực ngoài khơi: Do ảnh hưởng của ATNĐ, khu vực quần đảo Hoàng Sa và Bắc Biển Đông, độ cao sóng có thể lên tới trên 4m. Khu vực quần đảo Trường Sa và Giữa, Nam Biển Đông độ cao sóng khoảng 2.9-3.6 m.

Khu vực ven bờ: Khu vực vịnh Bắc Bộ và Quảng Trị đến Cà Mau độ cao sóng có thể lên tới 3.0-3.8 m. Khu vực Cà Mau đến Kiên Giang độ cao sóng khoảng 2.1 m.

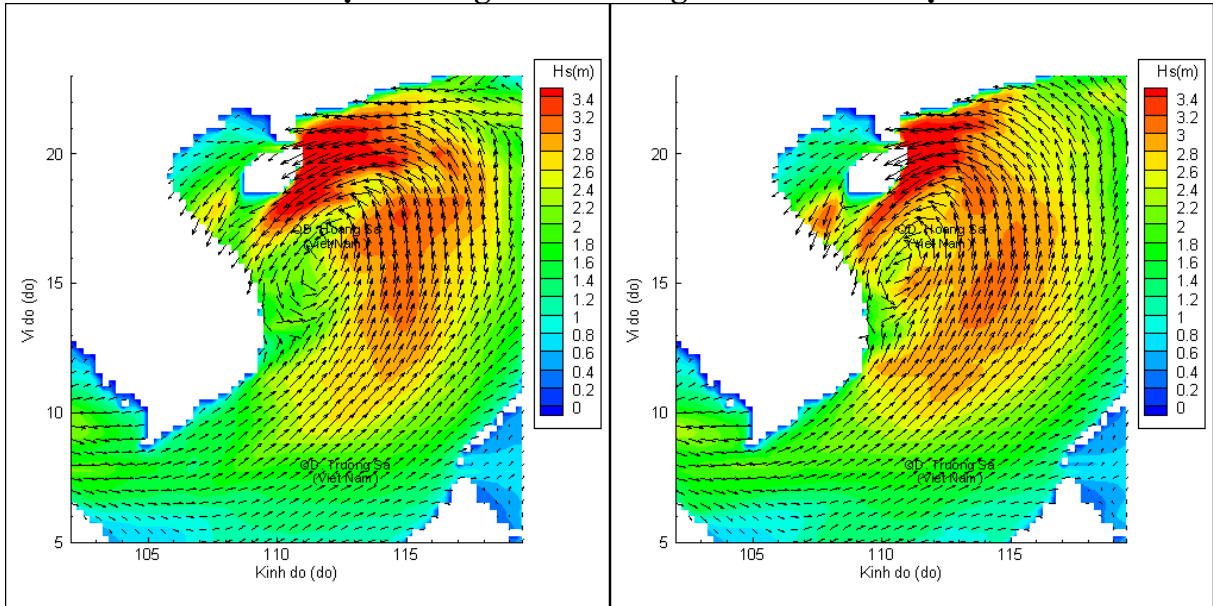
Nước dâng do ATNĐ:

Mức nước dâng do ATNĐ lớn nhất khoảng 34 cm tại khu vực Phú Lộc (Thừa Thiên Huế). Các khu vực ven biển kéo dài từ Nghệ An đến Khánh Hòa mức nước dâng do ATNĐ lớn nhất dao động từ 8-34 cm.

Biến trình nước dâng do ATNĐ tại các vị trí ảnh hưởng của ATNĐ

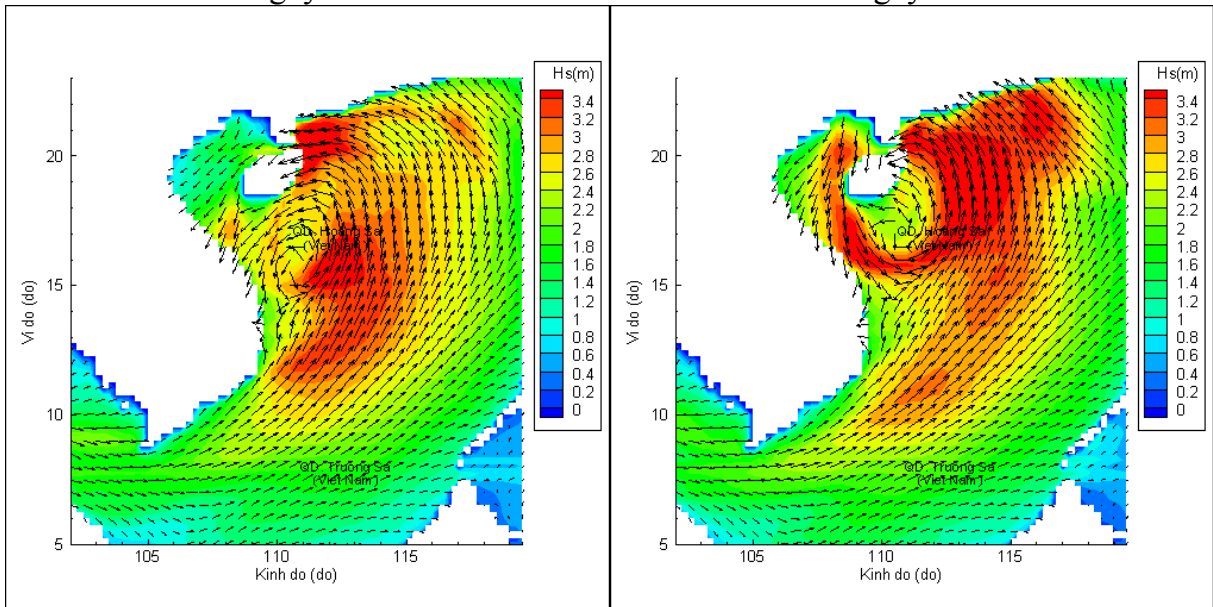


Phân bố độ cao sóng ven bờ và ngoài khơi biển Việt Nam



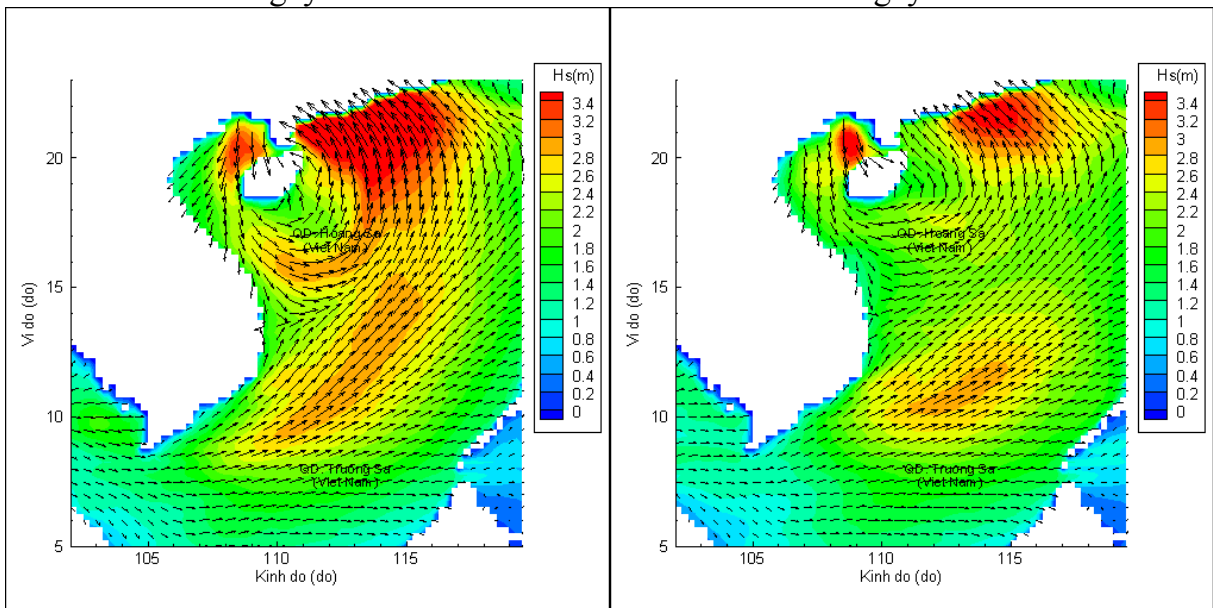
Lúc 13h ngày 07/10/2021

Lúc 19h ngày 07/10/2021



Lúc 01h ngày 08/10/2021

Lúc 13h ngày 08/10/2021



Lúc 01h ngày 09/10/2021

Lúc 13h ngày 09/10/2021