

BẢN TIN DỰ BÁO NƯỚC DÂNG VÀ SÓNG TRONG ATNĐ

(Lúc 19 giờ – ngày 05/10/2021)

Bảng giá trị nước dâng do ATNĐ lớn nhất tại một số điểm ven biển trong ATNĐ

Tỉnh	Địa danh	ND do ATNĐ lớn nhất		
		Giá trị (cm)	Giờ (h)	Ngày/ tháng
Nghệ An	Diễn Châu	36	23	7/10
	Hòn Ngư	36	23	7/10
Hà Tĩnh	Thạch Hà	41	11	8/10
Quảng Bình	Quảng Trạch	46	11	8/10
	Quảng Ninh	50	11	8/10
Quảng Trị	Gio Linh	48	11	8/10
	Cồn Cỏ	40	11	8/10
Thừa Thiên Huế	Hương Trà	42	5	8/10
	Phú Lộc	40	22	7/10
TP. Đà Nẵng	Liên Chiểu	41	18	7/10
	Sơn Trà	40	18	7/10
	Ngũ Hành Sơn	39	18	7/10
	Hoàng Sa	16	20	6/10
Quảng Nam	Thăng Bình	37	18	7/10
	Tam Kỳ	36	18	7/10
	Cù Lao Chàm	33	21	7/10
Quảng Ngãi	TP. Quảng Ngãi	28	8	7/10
	Lý Sơn	26	20	7/10
Bình Định	Phú Mỹ	26	19	7/10
	Quy Nhơn	23	8	8/10
Phú Yên	Tp. Tuy Hòa	14	21	6/10
Khánh Hòa	Vạn Ninh	19	19	6/10
	TP. Nha Trang	17	19	7/10
	Tp. Cam Ranh	18	20	7/10
	Trường Sa	11	19	5/10

Vùng Biển	Độ cao sóng biển dự báo trong 48 giờ		
	Độ cao sóng (m)	Hướng thịnh hành	Ghi chú
Khu vực ven bờ			
Bắc vịnh Bắc Bộ	0.3 - 3.3	Đông, Đông Bắc	Cảnh báo
Nam vịnh Bắc Bộ	1.8 - 3.9	Đông Bắc, Đông	Cảnh báo
Quảng Trị đến Quảng Ngãi	2.4 - 3.7	Đông Bắc	Cảnh báo
Bình Định đến Ninh Thuận	2.1 - 3.7	Đông Bắc, Bắc	Cảnh báo
Bình Thuận đến Cà Mau	0.3 - 3.3	Tây, Tây Nam	Cảnh báo
Cà Mau đến Kiên Giang	0.3 - 2.4	Tây	Cảnh báo
Khu vực ngoài khơi			
Quần đảo Hoàng Sa	3.1 - 3.4	Đông Bắc, Nam	Cảnh báo
Quần đảo Trường Sa	2.3 - 3.5	Tây Nam	Cảnh báo
Bắc Biển Đông	2.1 - 4.1	Đông, Đông Bắc	Cảnh báo
Giữa Biển Đông	1.3 - 3.8	Tây Nam	Cảnh báo
Nam Biển Đông	1.2 - 3.4	Tây, Tây Nam	Cảnh báo

Tin phát lúc: 19 giờ 00

Thời điểm phát tin dự báo tiếp theo: 01 giờ 00 ngày 06/10/2021

Người xây dựng bản tin : Trần Văn Mỹ

Người soát bản tin: Lê Quốc Huy

Nhận định:

Hồi 19h ngày 06/10/2021, vị trí tâm ATNĐ ở vào khoảng 12.52 độ Vĩ Bắc, 115.36 độ Kinh Đông. Dự báo trong 12h tới, ATNĐ tiếp tục di chuyển theo hướng Tây Bắc, mỗi giờ đi được khoảng 15-20km.

Sóng:

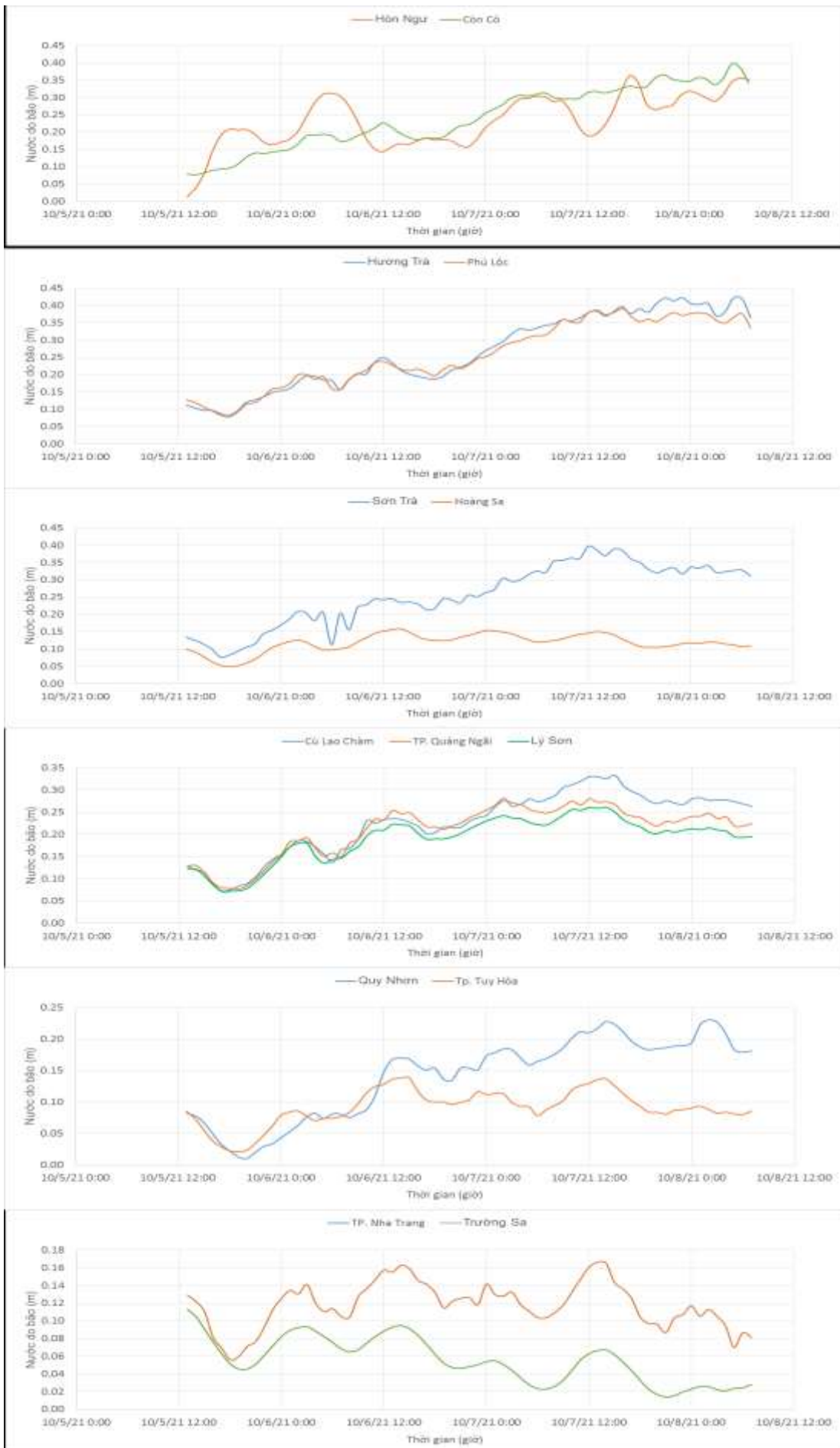
Khu vực ngoài khơi: Do ảnh hưởng của ATNĐ, khu vực quần đảo Hoàng Sa, quần đảo Trường Sa, Bắc, giữa và Nam Biển Đông độ cao sóng có thể lên tới 3.4-4.1 m.

Khu vực ven bờ: Khu vực vịnh Bắc Bộ, Quảng Trị đến Cà Mau độ cao sóng có thể lên tới 3.3-3.9 m. Khu vực Cà Mau đến Kiên Giang độ cao sóng có thể lên tới 2.4m.

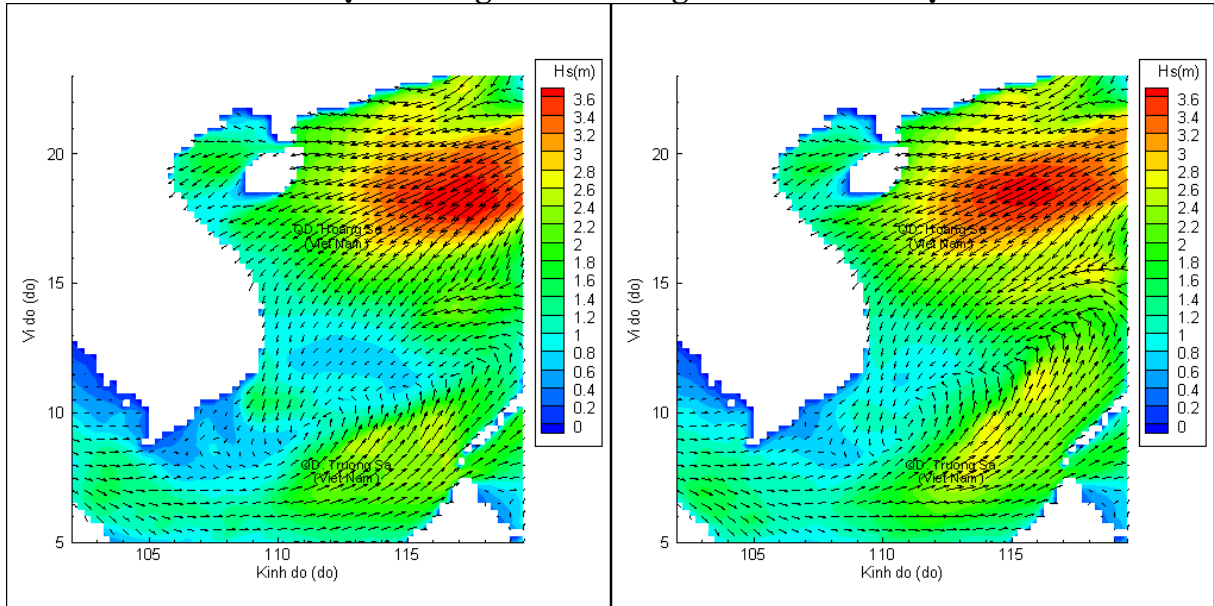
Nước dâng do ATNĐ:

Mức nước dâng do ATNĐ lớn nhất khoảng 50 cm tại khu vực Quảng Ninh (Quảng Bình). Các khu vực ven biển kéo dài từ Nghệ An đến Khánh Hòa mức nước dâng do ATNĐ lớn nhất dao động từ 11-50 cm.

Biến trình nước dâng do ATNĐ tại các vị trí ảnh hưởng của ATNĐ

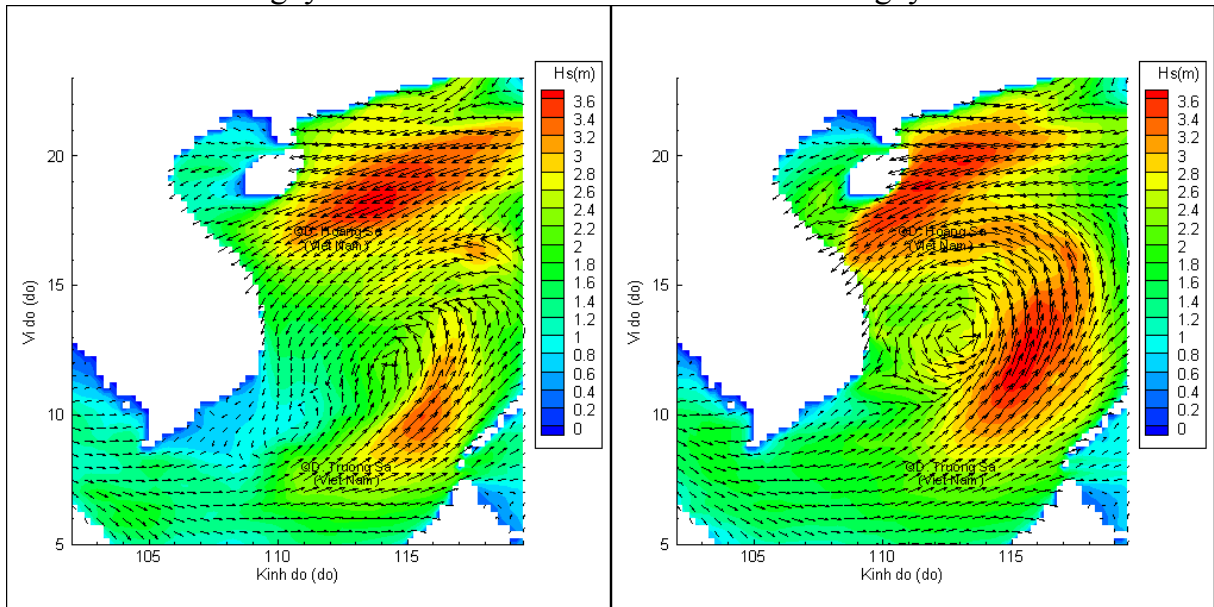


Phân bố độ cao sóng ven bờ và ngoài khơi biển Việt Nam



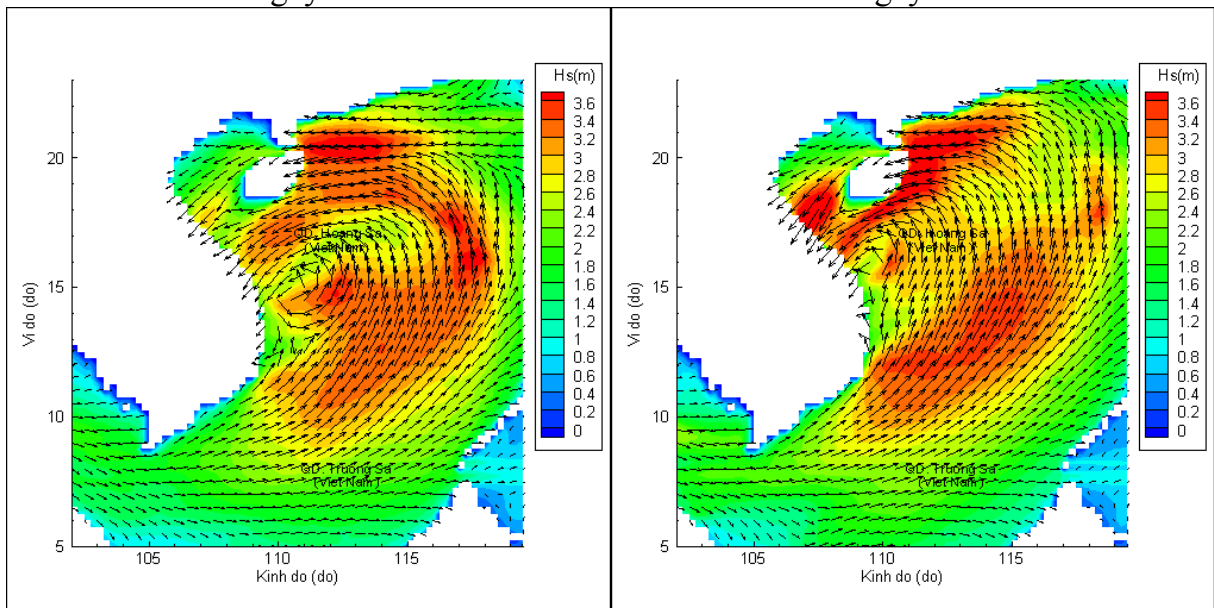
Lúc 19h ngày 05/10/2021

Lúc 01h ngày 06/10/2021



Lúc 07h ngày 06/10/2021

Lúc 19h ngày 06/10/2021



Lúc 07h ngày 07/10/2021

Lúc 19h ngày 07/10/2021