

BẢN TIN DỰ BÁO MỨC NƯỚC VÀ SÓNG BIỂN

(Lúc 13 giờ – ngày 30/09/2021)

Tỉnh/ TP	Huyện	Mức nước tổng cộng dự báo trong 48 giờ (cm)								
		30/09		01/10				02/10		
		13h	19h	1h	7h	13h	19h	1h	7h	13h
Quảng Ninh	Đầm Hà	46	140	-42	-115	23	147	-15	-127	2
	Cửa Ông	44	130	-36	-110	22	137	-12	-119	0
TP. Hải Phòng	Hòn Dấu	45	118	-27	-107	19	127	-7	-110	-6
	Bạch Long Vĩ	59	106	-37	-98	36	118	-19	-105	13
Thái Bình	Thái Thụy	44	113	-26	-101	19	122	-8	-102	-7
Nam Định	Hải Hậu	45	99	-21	-94	21	110	-6	-92	-6
Ninh Bình	Kim Sơn	45	96	-20	-91	21	106	-5	-88	-5
Thanh Hóa	Quảng Xương	42	91	-15	-88	19	100	-1	-84	-7
Nghệ An	Diễn Châu	39	77	-6	-81	16	85	6	-75	-7
	Hòn Ngư	38	74	-4	-79	17	81	6	-74	-5
Hà Tĩnh	Thạch Hà	36	62	3	-75	18	68	11	-70	-3
Quảng Bình	Quảng Trạch	30	38	12	-60	20	41	16	-54	5
	Quảng Ninh	26	21	13	-43	21	23	14	-37	9
Quảng Trị	Gio Linh	23	7	11	-25	22	8	11	-22	14
	Cồn Cỏ	27	7	7	-25	27	9	7	-23	19
Thừa Thiên Huế	Hương Trà	19	-8	9	-7	21	-9	6	-6	18
	Phú Lộc	14	-20	7	9	20	-23	3	9	21
TP. Đà Nẵng	Sơn Trà	11	-29	6	22	20	-34	1	20	25
	Hoàng Sa	14	-41	-8	43	30	-44	-15	36	39
Quảng Nam	Tam Kỳ	8	-39	3	35	21	-45	-3	32	29
	Cù Lao Chàm	9	-35	4	31	21	-41	-1	29	28
Quảng Ngãi	TP. Quảng Ngãi	11	-46	0	42	25	-51	-9	37	35
	Lý Sơn	10	-43	-2	43	25	-48	-9	37	35
Bình Định	Phú Mỹ	12	-46	-3	46	29	-51	-12	39	38
	Quy Nhơn	11	-47	-4	44	28	-52	-13	39	38
Phú Yên	Tp. Tuy Hòa	5	-54	-11	43	24	-55	-15	43	42
Khánh Hòa	TP. Nha Trang	17	-46	-3	56	43	-41	-7	49	47
	Trường Sa	18	-47	-12	49	33	-48	-20	43	42
Ninh Thuận	TP. PR-Tháp Chàm	19	-52	-8	46	34	-51	-13	44	44
Bình Thuận	TP. Phan Thiết	37	-66	-14	56	44	-56	-36	59	43
	Phú Quý	22	-54	-11	50	36	-53	-21	47	45
Bà Rịa Vũng Tàu	Vũng Tàu	58	-68	-46	77	50	-36	-86	86	31
	Côn Đảo	75	-71	-48	60	68	-37	-81	65	51
TPHCM	Cần Giờ	62	-67	-44	73	51	-34	-86	83	31
Tiền Giang	Gò Công Tây	65	-69	-42	72	53	-34	-86	83	30
Bến Tre	Ba Tri	68	-72	-43	70	55	-35	-89	80	31
Trà Vinh	Duyên Hải	73	-74	-49	71	62	-36	-91	79	37
Sóc Trăng	Tân Phú	81	-68	-49	59	71	-30	-85	64	46
Bạc Liêu	TP. Bạc Liêu	91	-54	-59	40	82	-20	-81	34	63
Cà Mau	Năm Căn	90	-37	-63	22	83	-8	-72	11	71
	Trần Văn Thời	66	-9	-30	1	41	12	-24	-3	33
Kiên Giang	Rạch Giá	52	11	-9	-8	11	29	0	0	0
	Phú Quốc	25	25	-5	-13	1	31	8	-13	-5
	Thổ Chu	22	17	-4	-7	4	19	6	-10	1

Vùng Biển	Độ cao sóng biển dự báo trong 48 giờ		
	Độ cao sóng lớn nhất (m)	Hướng thịnh hành	Ghi chú
Bắc vịnh Bắc Bộ	0.3 - 0.5	Nam, Tây Nam	
Nam vịnh Bắc Bộ	0.3 - 0.6	Đông Nam, Nam	
Quảng Trị đến Quảng Ngãi	0.3 - 0.7	Đông, Đông Nam	
Bình Định đến Ninh Thuận	0.3 - 0.4	Đông Bắc	
Bình Thuận đến Cà Mau	0.3 - 2.3	Tây Nam, Đông Bắc	Cảnh báo
Cà Mau đến Kiên Giang	0.3 - 2.3	Nam	Cảnh báo
Quần đảo Hoàng Sa	0.3 - 0.3	Đông	
Quần đảo Trường Sa	0.3 - 1.0	Bắc, Tây Bắc	
Bắc Biển Đông	0.3 - 0.6	Đông Bắc	
Giữa Biển Đông	0.3 - 0.4	Bắc, Đông Bắc	
Nam Biển Đông	0.3 - 2.2	Tây Bắc, Bắc	Cảnh báo

Tin phát lúc: 13 giờ 00

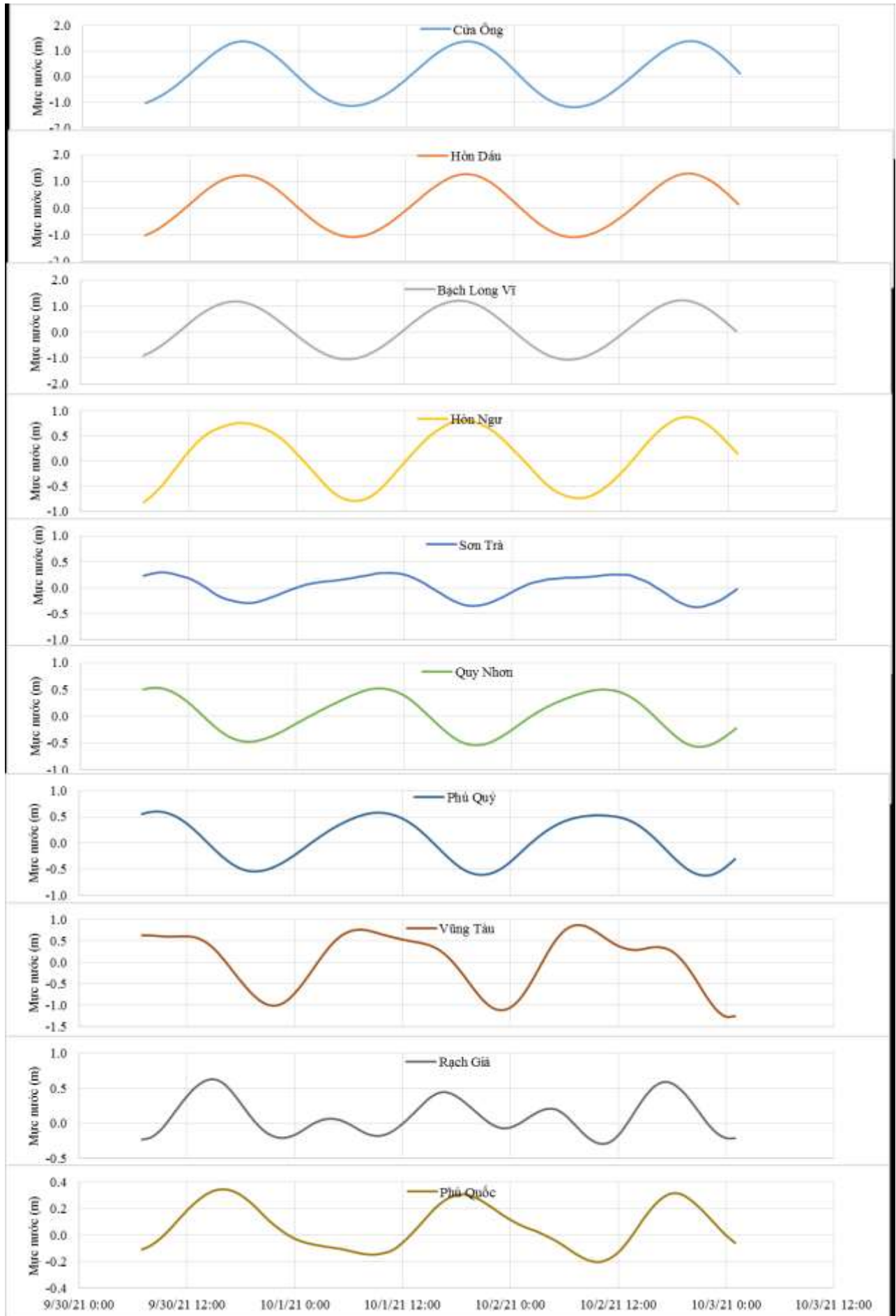
Thời điểm phát tin dự báo tiếp theo: 13 giờ 00 ngày 01/10/2021

Người xây dựng bản tin: Trần Văn Mỹ

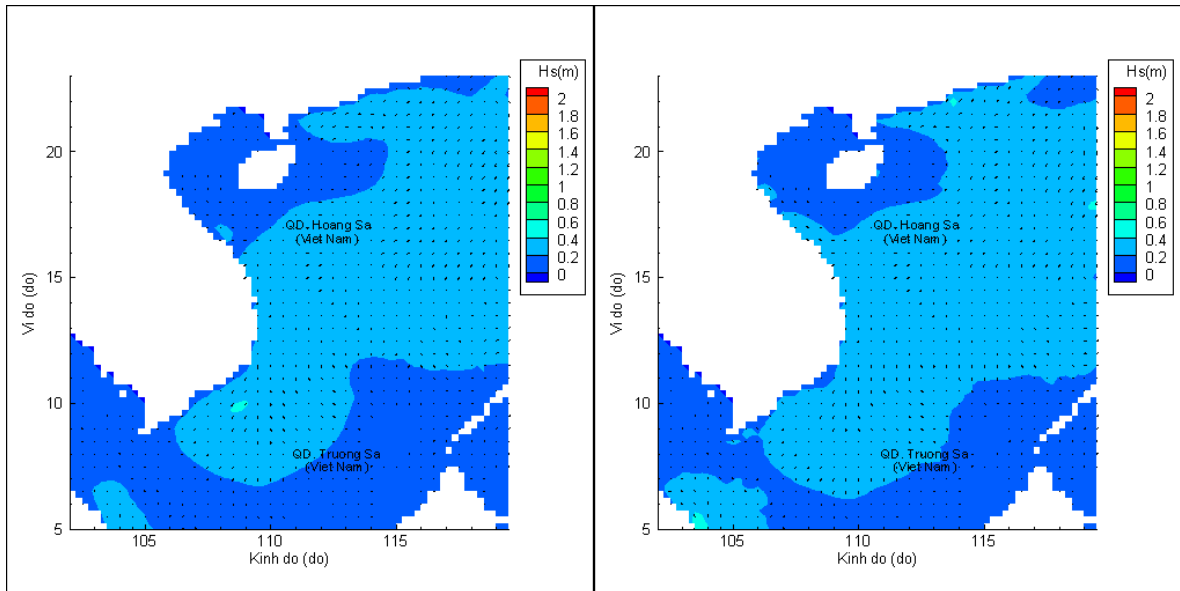
Người soát bản tin: Lê Quốc Huy

Biến trình mực nước tổng cộng tại 10 trạm Hải văn

(Cửa Ông, Hòn Dấu, Bạch Long Vĩ, Hòn Ngự, Sơn Trà, Quy Nhơn, Phú Quý, Vũng Tàu, Rạch Giá, Phú Quốc)

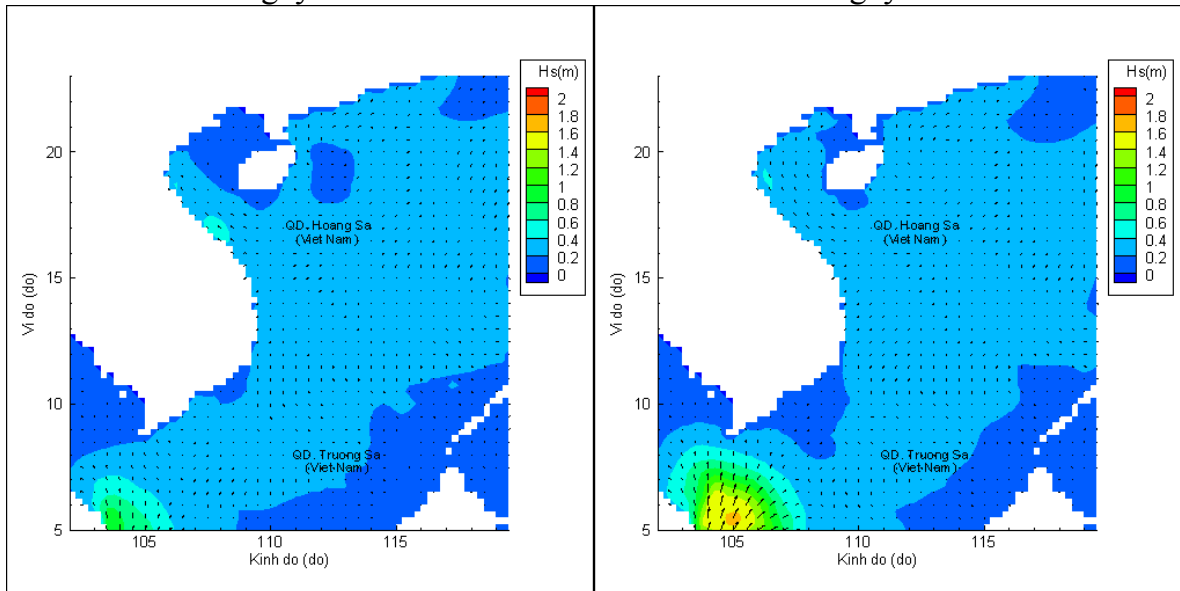


Phân bố độ cao sóng ven bờ và ngoài khơi biển Việt Nam



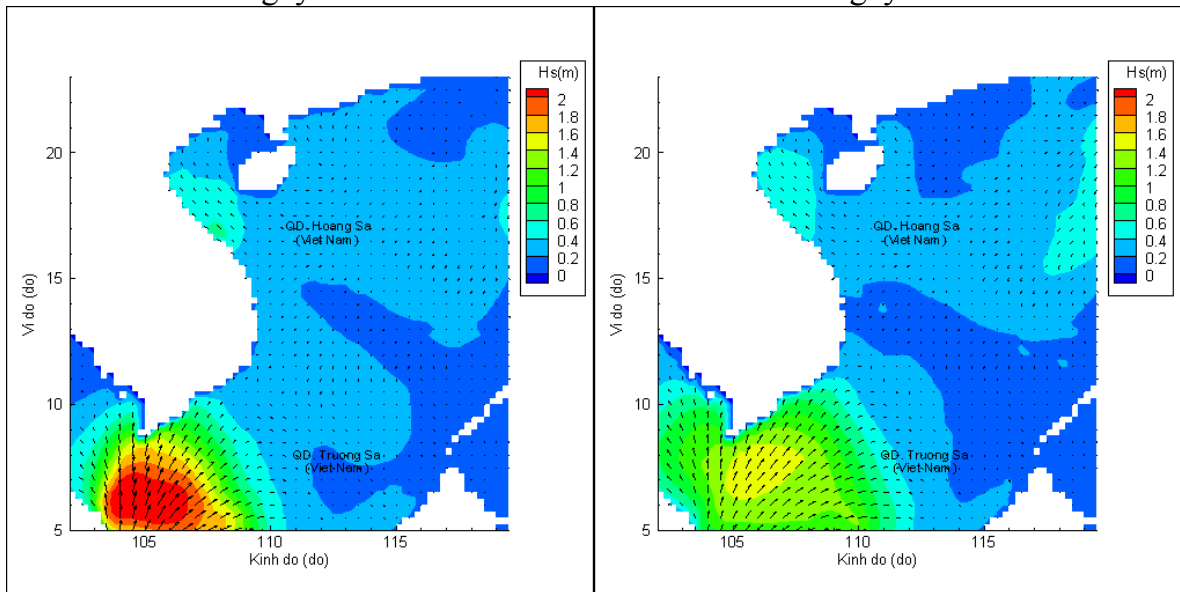
Lúc 13h ngày 30/09/2021

Lúc 19h ngày 30/09/2021



Lúc 01h ngày 01/10/2021

Lúc 13h ngày 01/10/2021



Lúc 01h ngày 02/10/2021

Lúc 13h ngày 02/10/2021