

**BẢN TIN DỰ BÁO NƯỚC DÂNG VÀ SÓNG TRONG ATNĐ  
(SUY YẾU TỪ CƠN BÃO SỐ 5)**

(Lúc 13 giờ – ngày 12/09/2021)

Bảng giá trị nước dâng do ATNĐ lớn nhất tại một số điểm ven biển trong ATNĐ

Tỉnh	Địa danh	ND do ATNĐ lớn nhất		
		Giá trị (cm)	Giờ (h)	Ngày/ tháng
Nghệ An	Diễn Châu	25	11	14/9
	Hòn Ngư	24	11	14/9
Hà Tĩnh	Thạch Hà	23	12	14/9
Quảng Bình	Quảng Trạch	20	9	13/9
	Quảng Ninh	20	10	13/9
Quảng Trị	Gio Linh	18	10	13/9
	Cồn Cỏ	17	10	13/9
Thừa Thiên Huế	Hương Trà	17	10	13/9
	Phú Lộc	17	13	12/9
TP. Đà Nẵng	Liên Chiểu	19	13	12/9
	Sơn Trà	18	13	12/9
	Ngũ Hành Sơn	17	13	12/9
	Hoàng Sa	11	13	12/9
Quảng Nam	Thăng Bình	17	13	12/9
	Tam Kỳ	17	13	12/9
	Cù Lao Chàm	16	13	12/9
Quảng Ngãi	TP. Quảng Ngãi	16	13	12/9
	Lý Sơn	15	13	12/9
Bình Định	Phú Mỹ	14	13	12/9
	Quy Nhơn	13	19	14/9
Phú Yên	Tp. Tuy Hòa	17	18	12/9
Khánh Hòa	Vạn Ninh	19	15	12/9
	TP. Nha Trang	17	17	12/9
	Tp. Cam Ranh	13	17	12/9
	Trường Sa	8	13	12/9

Vùng Biển	Độ cao sóng biển dự báo trong 48 giờ		
	Độ cao sóng (m)	Hướng thịnh hành	Ghi chú
<b>Khu vực ven bờ</b>			
Bắc vịnh Bắc Bộ	0.3 - 1.1	Đông Nam	
Nam vịnh Bắc Bộ	0.7 - 1.4	Đông Nam, Đông	
Quảng Trị đến Quảng Ngãi	0.9 - 2.3	Đông Nam, Nam, Đông	Cảnh báo
Bình Định đến Ninh Thuận	1.3 - 3.0	Nam, Tây Nam	Cảnh báo
Bình Thuận đến Cà Mau	0.3 - 2.8	Tây, Tây Nam	Cảnh báo
Cà Mau đến Kiên Giang	0.3 - 1.7	Tây, Tây Bắc	
<b>Khu vực ngoài khơi</b>			
Quần đảo Hoàng Sa	1.8 - 2.1	Nam	Cảnh báo
Quần đảo Trường Sa	1.2 - 2.7	Tây, Tây Nam	Cảnh báo
Bắc Biển Đông	1.5 - 2.9	Nam, Tây Nam	Cảnh báo
Giữa Biển Đông	1.0 - 3.1	Tây Nam, Tây	Cảnh báo
Nam Biển Đông	0.6 - 2.5	Tây, Tây Bắc	Cảnh báo

**Tin phát lúc: 13 giờ 00**

Thời điểm phát tin dự báo tiếp theo: 19 giờ 00 ngày 12/09/2021

Người xây dựng bản tin : Nguyễn Hồng Hạnh

Người soát bản tin: Lê Quốc Huy

**Nhận định:**

Hồi 13h ngày 12/09/2021, vị trí tâm ATNĐ (suy yếu từ cơn bão số 5) ở vào khoảng 15.3 độ Vĩ Bắc, 107.7 độ Kinh Đông. Dự báo trong 06h tới, ATNĐ tiếp tục di chuyển chậm theo hướng Tây.

**Sóng:**

*Khu vực ngoài khơi:* Do ảnh hưởng của ATNĐ, khu vực Bắc và Giữa Biển Đông độ cao sóng có thể lên tới 2.9-3.1 m. Khu vực quần đảo Hoàng Sa, quần đảo Trường Sa và Nam Biển Đông độ cao sóng khoảng 2.1-2.7 m.

*Khu vực ven bờ:* Khu vực Quảng Trị đến Cà Mau độ cao sóng có thể lên tới 2.3-3.0 m.

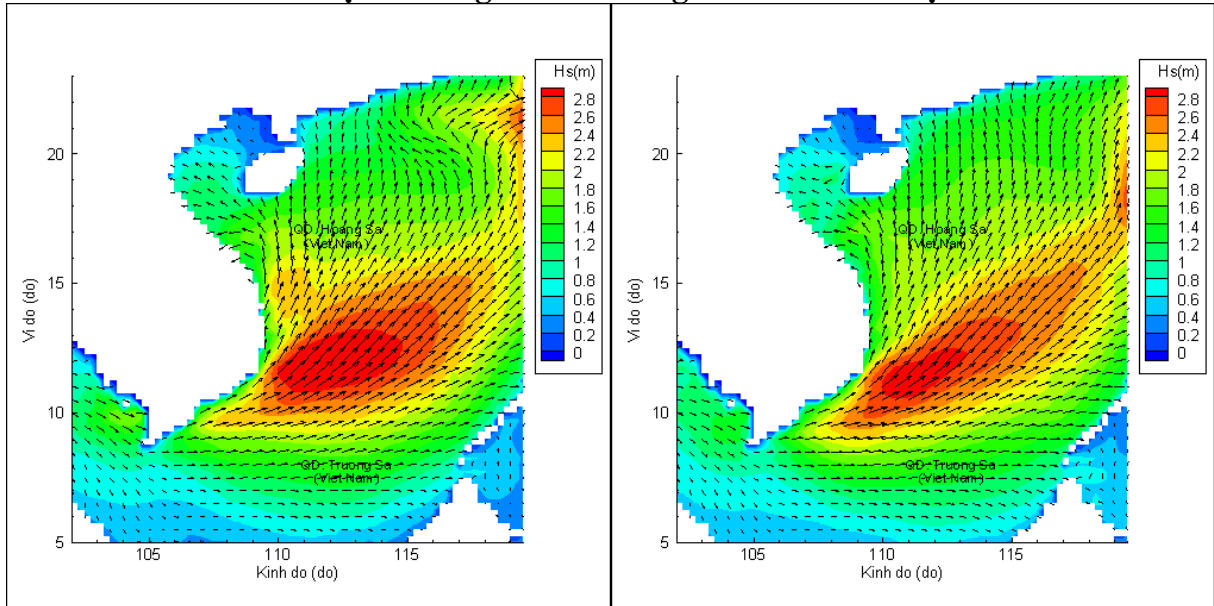
**Nước dâng do ATNĐ:**

Mức nước dâng do ATNĐ lớn nhất khoảng 25 cm tại khu vực Diễn Châu (Nghệ An). Các khu vực ven biển kéo dài từ Nghệ An đến Khánh Hòa mức nước dâng do ATNĐ lớn nhất dao động từ 8-25 cm.

## Biến trình nước dâng do ATNĐ tại các vị trí ảnh hưởng của ATNĐ

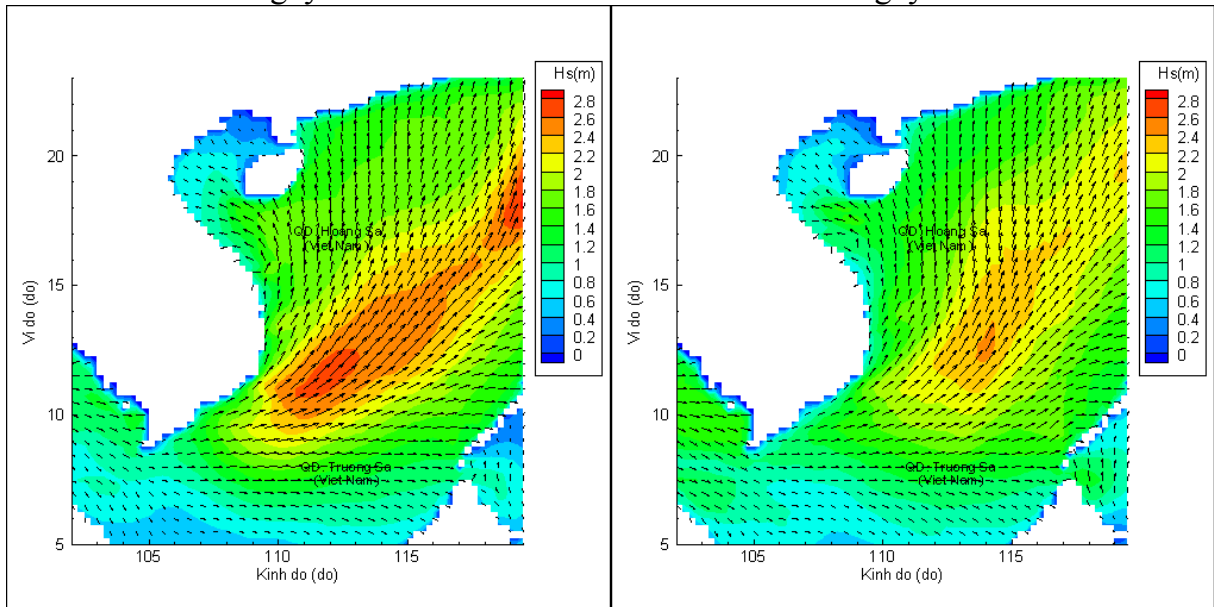


## Phân bố độ cao sóng ven bờ và ngoài khơi biển Việt Nam



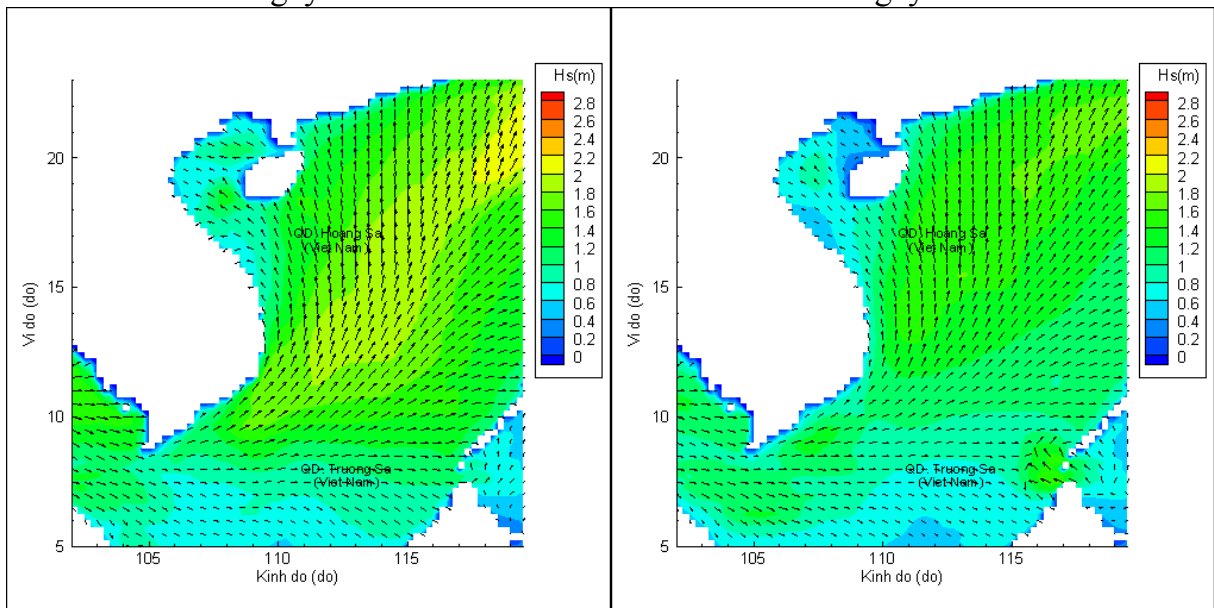
Lúc 13h ngày 12/09/2021

Lúc 19h ngày 12/09/2021



Lúc 01h ngày 13/09/2021

Lúc 13h ngày 13/09/2021



Lúc 01h ngày 14/09/2021

Lúc 13h ngày 14/09/2021