

**BẢN TIN DỰ BÁO NƯỚC DÂNG DO ATNĐ VÀ SÓNG TRONG ATNĐ  
(SUY YẾU TỪ CƠN BÃO SỐ 5)**

(Lúc 07 giờ – ngày 12/09/2021)

Bảng giá trị nước dâng do ATNĐ lớn nhất tại một số điểm ven biển trong ATNĐ

Tỉnh	Địa danh	ND do ATNĐ lớn nhất		
		Giá trị (cm)	Giờ (h)	Ngày/ tháng
Nghệ An	Diễn Châu	24	12	14/9
	Hòn Ngư	23	12	14/9
Hà Tĩnh	Thạch Hà	22	12	14/9
Quảng Bình	Quảng Trạch	19	0	13/9
	Quảng Ninh	17	0	13/9
Quảng Trị	Gio Linh	15	23	12/9
	Cồn Cỏ	15	23	12/9
Thừa Thiên Huế	Hương Trà	15	22	12/9
	Phú Lộc	17	7	12/9
TP. Đà Nẵng	Liên Chiểu	17	8	12/9
	Sơn Trà	16	8	12/9
	Ngũ Hành Sơn	17	7	12/9
	Hoàng Sa	14	19	12/9
Quảng Nam	Thăng Bình	17	7	12/9
	Tam Kỳ	18	7	12/9
	Cù Lao Chàm	15	17	12/9
Quảng Ngãi	TP. Quảng Ngãi	20	7	12/9
	Lý Sơn	16	7	12/9
Bình Định	Phú Mỹ	16	7	12/9
	Quy Nhơn	13	7	12/9
Phú Yên	Tp. Tuy Hòa	19	17	12/9
Khánh Hòa	Vạn Ninh	18	19	12/9
	TP. Nha Trang	17	18	12/9
	Tp. Cam Ranh	16	18	12/9
	Trường Sa	9	19	12/9

Vùng Biển	Độ cao sóng biển dự báo trong 48 giờ		
	Độ cao sóng (m)	Hướng thịnh hành	Ghi chú
<b>Khu vực ven bờ</b>			
Bắc vịnh Bắc Bộ	0.3 - 1.1	Đông Nam, Đông	
Nam vịnh Bắc Bộ	0.7 - 1.7	Đông Nam, Đông	
Quảng Trị đến Quảng Ngãi	1.2 - 2.7	Đông Nam, Đông, Nam	Cảnh báo
Bình Định đến Ninh Thuận	1.4 - 3.2	Tây Nam, Nam	Cảnh báo
Bình Thuận đến Cà Mau	0.3 - 2.7	Tây	Cảnh báo
Cà Mau đến Kiên Giang	0.3 - 1.9	Tây Bắc, Tây	
<b>Khu vực ngoài khơi</b>			
Quần đảo Hoàng Sa	1.9 - 2.3	Nam	Cảnh báo
Quần đảo Trường Sa	1.4 - 2.8	Tây	Cảnh báo
Bắc Biển Đông	1.6 - 3.0	Nam, Tây Nam	Cảnh báo
Giữa Biển Đông	1.0 - 3.2	Tây Nam, Tây	Cảnh báo
Nam Biển Đông	0.7 - 2.5	Tây, Tây Bắc	Cảnh báo

**Tin phát lúc: 07 giờ 00**

Thời điểm phát tin dự báo tiếp theo: 13 giờ 00 ngày 12/09/2021

Người xây dựng bản tin : Trần Văn Mỹ

Người soát bản tin: Lê Quốc Huy

**Nhận định:**

Hồi 07h ngày 12/09/2021, vị trí tâm ATNĐ (suy yếu từ cơn bão số 5) ở vào khoảng 15.4 độ Vĩ Bắc, 108.6 độ Kinh Đông. Dự báo trong 06h tới, ATNĐ di chuyển theo hướng Tây, mỗi giờ đi được 5 km và đi vào đất liền khu vực từ Đà Nẵng đến Bình Định.

**Sóng:**

*Khu vực ngoài khơi:* Do ảnh hưởng của ATNĐ, khu vực Bắc và Giữa Biển Đông độ cao sóng có thể lên tới 3.0-3.2 m. Khu vực quần đảo Hoàng Sa, quần đảo Trường Sa và Nam Biển Đông độ cao sóng khoảng 2.3-2.8m.

*Khu vực ven bờ:* Khu vực Quảng Trị đến Ninh Thuận độ cao sóng có thể lên tới 2.7-3.2m. Khu vực Bình Thuận đến Cà Mau độ cao sóng khoảng 2.7m.

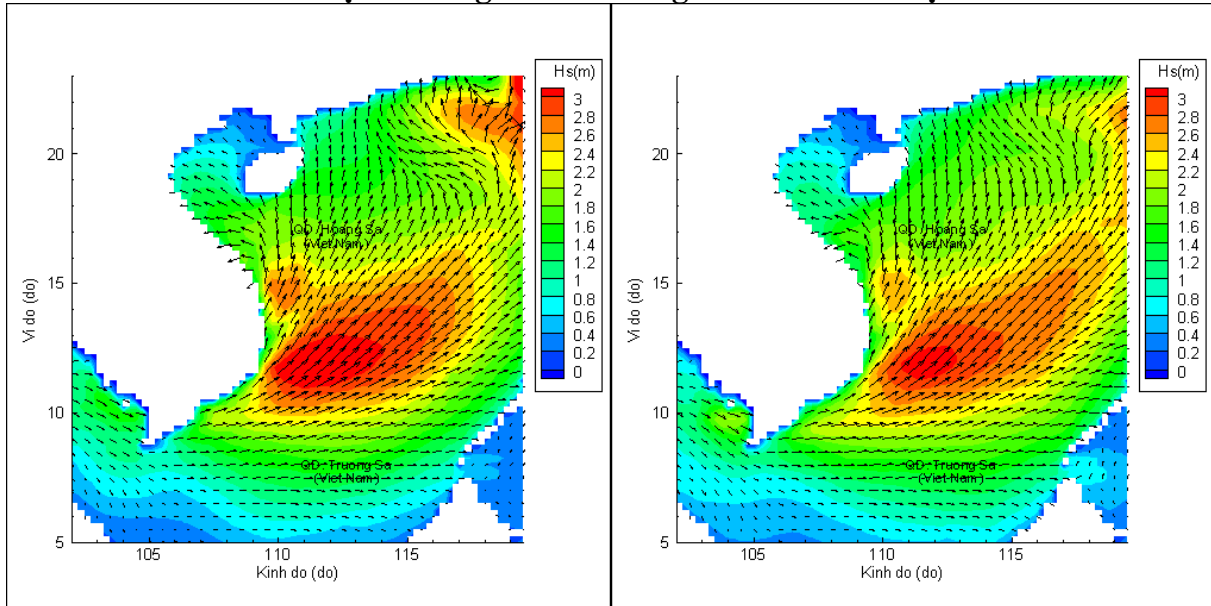
**Nước dâng do ATNĐ:**

Mức nước dâng do ATNĐ lớn nhất khoảng 24 cm tại khu vực Diên Châu (Nghệ An). Các khu vực ven biển kéo dài từ Nghệ An đến Khánh Hòa mức nước dâng do ATNĐ lớn nhất dao động từ 9-24 cm.

## Biến trình nước dâng do ATNĐ tại các vị trí ảnh hưởng của ATNĐ

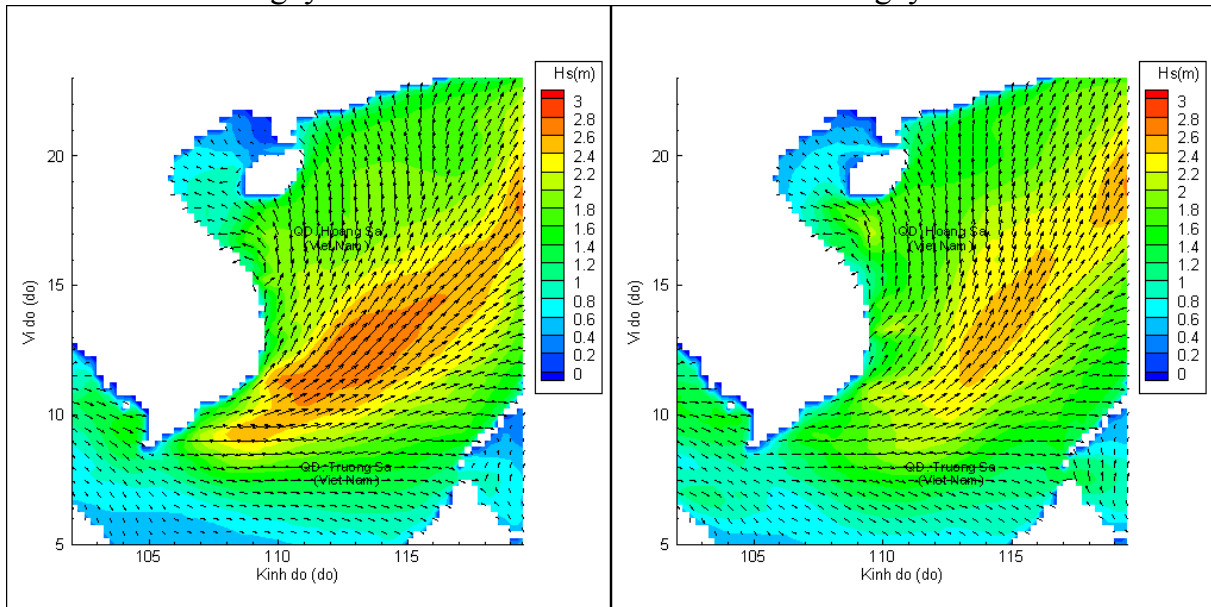


## Phân bố độ cao sóng ven bờ và ngoài khơi biển Việt Nam



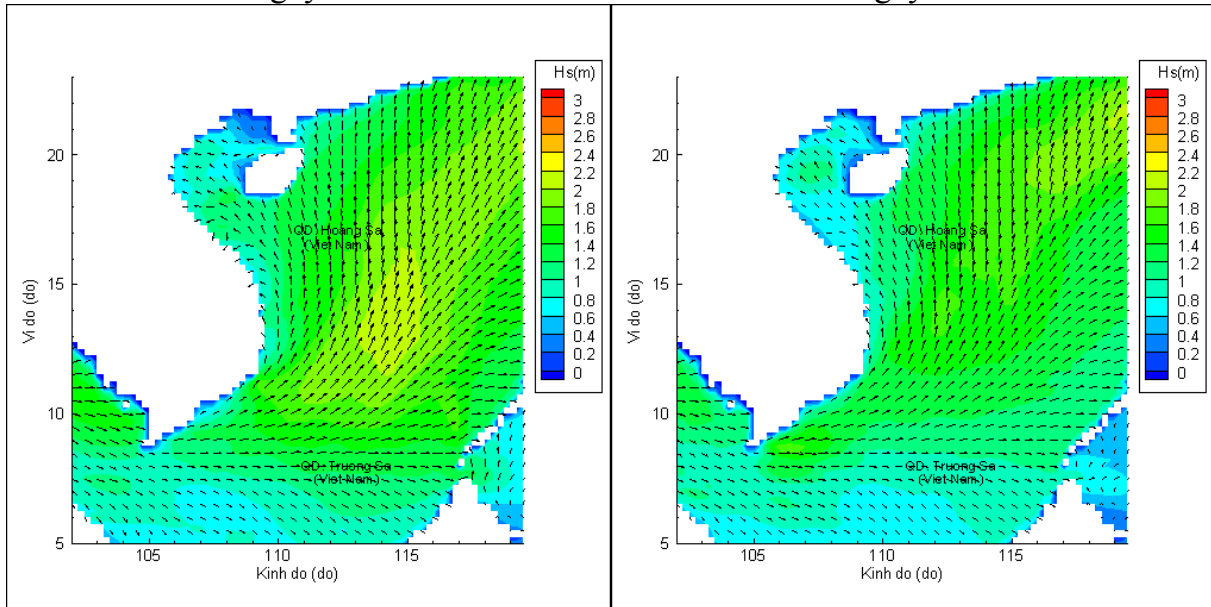
Lúc 07h ngày 12/09/2021

Lúc 13h ngày 12/09/2021



Lúc 19h ngày 12/09/2021

Lúc 07h ngày 13/09/2021



Lúc 19h ngày 13/09/2021

Lúc 07h ngày 14/09/2021