

BẢN TIN DỰ BÁO NƯỚC DÂNG DO BÃO VÀ SÓNG TRONG BÃO SỐ 5

(Lúc 01 giờ – ngày 12/09/2021)

Bảng giá trị nước dâng do bão lớn nhất tại một số điểm ven biển trong Bão

Tỉnh	Địa danh	ND do bão lớn nhất		
		Giá trị (cm)	Giờ (h)	Ngày/tháng
Nghệ An	Diễn Châu	23	11	14/9
	Hòn Ngu	22	11	14/9
Hà Tĩnh	Thạch Hà	21	12	14/9
Quảng Bình	Quảng Trạch	17	12	14/9
	Quảng Ninh	15	11	13/9
Quảng Trị	Gio Linh	15	14	12/9
	Cồn Cỏ	14	14	12/9
Thừa Thiên Huế	Hương Trà	15	14	12/9
	Phú Lộc	17	13	12/9
TP. Đà Nẵng	Liên Chiểu	18	13	12/9
	Sơn Trà	17	13	12/9
	Ngũ Hành Sơn	17	1	12/9
	Hoàng Sa	13	16	12/9
Quảng Nam	Thăng Bình	20	1	12/9
	Tam Kỳ	21	1	12/9
	Cù Lao Chàm	15	1	12/9
Quảng Ngãi	TP. Quảng Ngãi	26	1	12/9
	Lý Sơn	18	1	12/9
Bình Định	Phú Mỹ	16	17	12/9
	Quy Nhơn	15	18	14/9
Phú Yên	Tp. Tuy Hòa	11	19	14/9
Khánh Hòa	Vạn Ninh	19	16	12/9
	TP. Nha Trang	19	18	12/9
	Tp. Cam Ranh	15	17	12/9
	Trường Sa	8	19	14/9

Vùng Biển	Độ cao sóng biển dự báo trong 48 giờ		
	Độ cao sóng (m)	Hướng thịnh hành	Ghi chú
Khu vực ven bờ			
Bắc vịnh Bắc Bộ	0.3 - 1.0	Đông Nam, Đông	
Nam vịnh Bắc Bộ	0.8 - 1.9	Đông Nam, Đông	
Quảng Trị đến Quảng Ngãi	1.7 - 3.3	Đông Nam, Đông	Cảnh báo
Bình Định đến Ninh Thuận	1.4 - 3.3	Tây Nam, Nam	Cảnh báo
Bình Thuận đến Cà Mau	0.3 - 2.8	Tây	Cảnh báo
Cà Mau đến Kiên Giang	0.3 - 1.6	Tây Bắc, Tây	
Khu vực ngoài khơi			
Quần đảo Hoàng Sa	1.9 - 2.4	Nam	Cảnh báo
Quần đảo Trường Sa	1.4 - 2.9	Tây, Tây Nam	Cảnh báo
Bắc Biển Đông	1.6 - 3.4	Nam, Tây Nam	Cảnh báo
Giữa Biển Đông	1.1 - 3.4	Tây Nam, Tây	Cảnh báo
Nam Biển Đông	0.7 - 2.6	Tây, Tây Bắc	Cảnh báo

Tin phát lúc: 01 giờ 00

Thời điểm phát tin dự báo tiếp theo: 07 giờ 00 ngày 12/09/2021

Người xây dựng bản tin : Nguyễn Hồng Hạnh

Người soát bản tin: Lê Quốc Huy

Nhận định:

Hồi 01h ngày 12/09/2021, vị trí tâm bão số 5 ở vào khoảng 15.5 độ Vĩ Bắc, 108.9 độ Kinh Đông. Dự báo trong 06h tới, bão di chuyển theo hướng Tây, suy yếu thành áp thấp nhiệt đới và đi vào đất liền khu vực từ Đà Nẵng đến Bình Định.

Sóng:

Khu vực ngoài khơi: Do ảnh hưởng của bão, khu vực Bắc và Giữa Biển Đông độ cao sóng có thể lên tới 3.4 m. Khu vực quần đảo Hoàng Sa, quần đảo Trường Sa và Nam Biển Đông độ cao sóng khoảng 2.4-2.9m.

Khu vực ven bờ: Khu vực Quảng Trị đến Ninh Thuận độ cao sóng có thể lên tới 3.3m. Khu vực Bình Thuận đến Cà Mau độ cao sóng khoảng 2.8m.

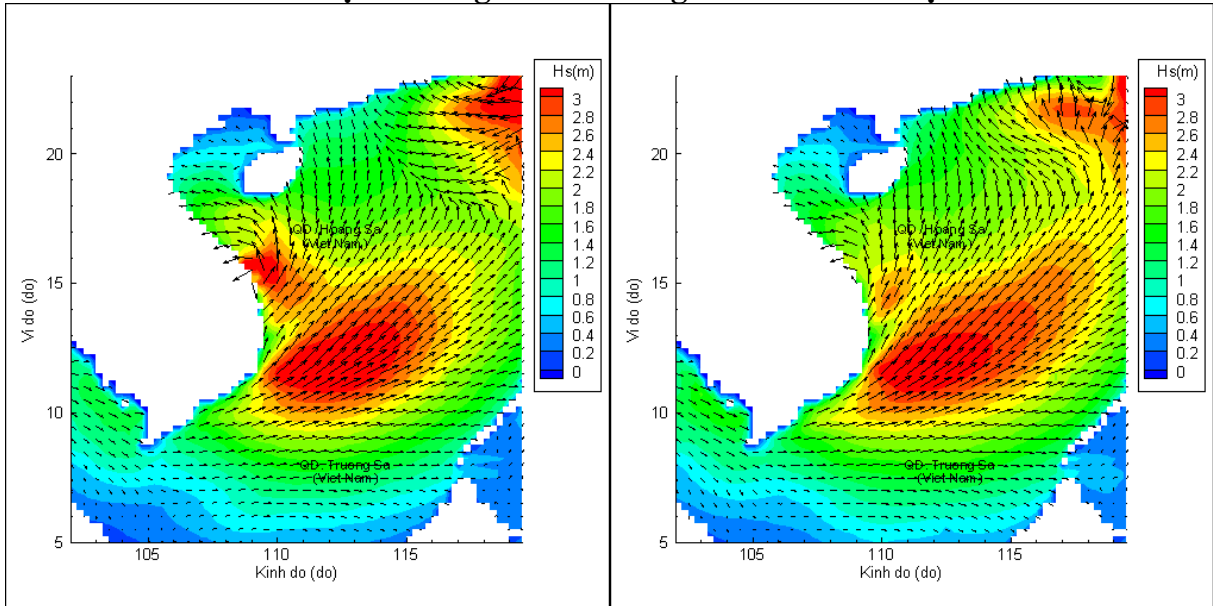
Nước dâng do bão:

Mực nước dâng do bão lớn nhất khoảng 26 cm tại khu vực TP. Quảng Ngãi (Quảng Ngãi). Các khu vực ven biển kéo dài từ Nghệ An đến Khánh Hòa mực nước dâng do bão lớn nhất dao động từ 8-26 cm.

Biến trình nước dâng do bão tại các vị trí ảnh hưởng của bão

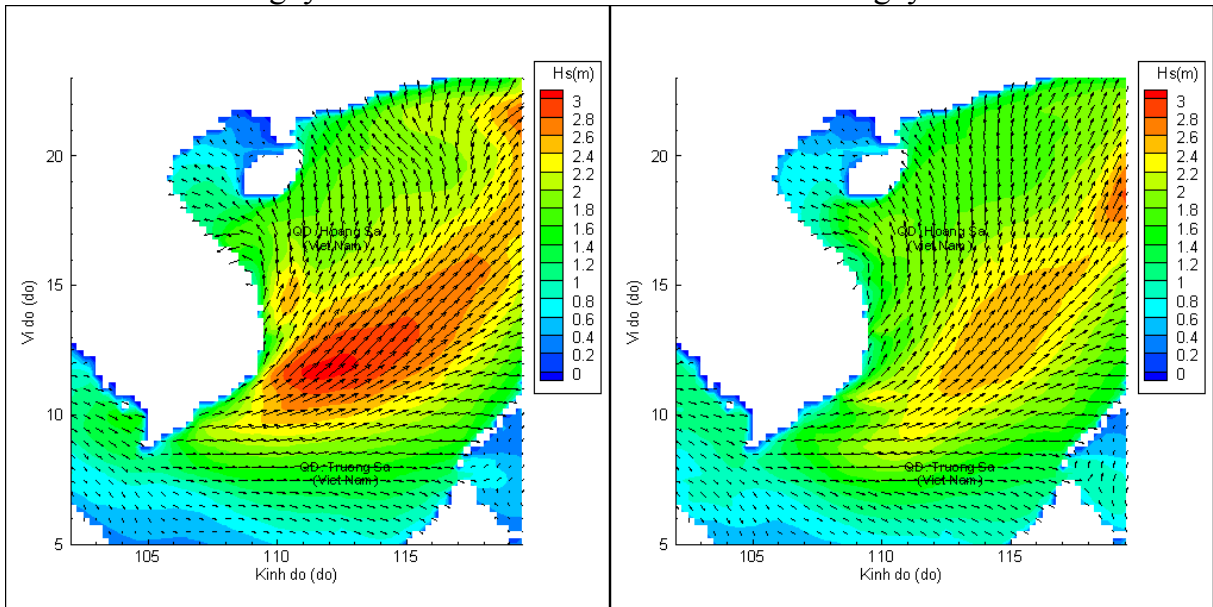


Phân bố độ cao sóng ven bờ và ngoài khơi biển Việt Nam



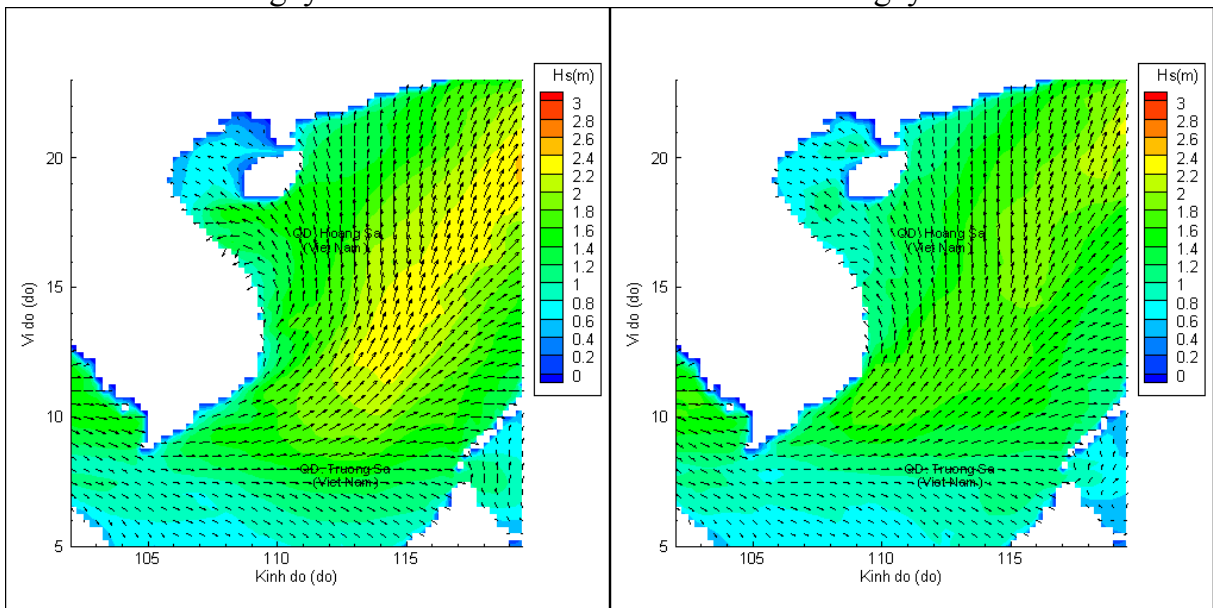
Lúc 01h ngày 12/09/2021

Lúc 07h ngày 12/09/2021



Lúc 13h ngày 12/09/2021

Lúc 01h ngày 13/09/2021



Lúc 13h ngày 13/09/2021

Lúc 01h ngày 14/09/2021