

BẢN TIN DỰ BÁO NƯỚC DÂNG DO BÃO VÀ SÓNG TRONG BÃO SỐ 5

(Lúc 13 giờ – ngày 11/09/2021)

Bảng giá trị nước dâng do bão lớn nhất tại một số điểm ven biển trong Bão

Tỉnh	Địa danh	ND do bão lớn nhất		
		Giá trị (cm)	Giờ (h)	Ngày/tháng
Nghệ An	Diễn Châu	25	11	13/9
	Hòn Ngu	25	11	13/9
Hà Tĩnh	Thạch Hà	24	11	13/9
Quảng Bình	Quảng Trạch	22	11	13/9
	Quảng Ninh	21	11	13/9
Quảng Trị	Gio Linh	20	13	11/9
	Cồn Cỏ	18	11	13/9
Thừa Thiên Huế	Hương Trà	23	13	11/9
	Phú Lộc	26	13	11/9
TP. Đà Nẵng	Liên Chiểu	30	13	11/9
	Sơn Trà	29	13	11/9
	Ngũ Hành Sơn	31	14	11/9
	Hoàng Sa	13	18	12/9
Quảng Nam	Thăng Bình	34	14	11/9
	Tam Kỳ	37	13	11/9
	Cù Lao Chàm	25	14	11/9
Quảng Ngãi	TP. Quảng Ngãi	34	18	11/9
	Lý Sơn	30	13	11/9
Bình Định	Phú Mỹ	19	20	11/9
	Quy Nhơn	20	6	12/9
Phú Yên	Tp. Tuy Hòa	18	18	12/9
Khánh Hòa	Vạn Ninh	20	19	11/9
	TP. Nha Trang	18	18	12/9
	Tp. Cam Ranh	16	18	12/9
	Trường Sa	9	19	12/9

Vùng Biển	Độ cao sóng biển dự báo trong 48 giờ		
	Độ cao sóng (m)	Hướng thịnh hành	Ghi chú
Khu vực ven bờ			
Bắc vịnh Bắc Bộ	0.3 - 1.1	Đông Nam, Đông	
Nam vịnh Bắc Bộ	0.8 - 2.1	Đông, Đông Nam	Cảnh báo
Quảng Trị đến Quảng Ngãi	2.2 - 4.1	Đông, Đông Nam	Cảnh báo
Bình Định đến Ninh Thuận	1.8 - 3.5	Tây Nam, Nam	Cảnh báo
Bình Thuận đến Cà Mau	0.3 - 3.0	Tây	Cảnh báo
Cà Mau đến Kiên Giang	0.3 - 2.0	Tây Bắc, Tây	Cảnh báo
Khu vực ngoài khơi			
Quần đảo Hoàng Sa	2.1 - 2.8	Nam	Cảnh báo
Quần đảo Trường Sa	1.5 - 3.0	Tây, Tây Nam	Cảnh báo
Bắc Biển Đông	1.8 - 4.3	Tây Nam, Nam	Cảnh báo
Giữa Biển Đông	1.1 - 3.6	Tây Nam, Tây	Cảnh báo
Nam Biển Đông	0.7 - 2.8	Tây	Cảnh báo

Tin phát lúc: 13 giờ 00

Thời điểm phát tin dự báo tiếp theo: 19 giờ 00 ngày 11/09/2021

Người xây dựng bản tin : Đặng Linh Chi

Người soát bản tin: Lê Quốc Huy

Nhận định:

Hồi 13h ngày 11/09/2021, vị trí tâm bão số 5 ở vào khoảng 15.9 độ Vĩ Bắc, 110.05 độ Kinh Đông. Dự báo trong 12h tới, bão di chuyển chủ yếu theo hướng Tây.

Sóng:

Khu vực ngoài khơi: Do ảnh hưởng của bão, khu vực Bắc Biển Đông, Giữa Biển Đông và quần đảo Hoàng Sa độ cao sóng có thể lên tới 3.6-4.3 m. Khu vực quần đảo Trường Sa và Nam Biển Đông độ cao sóng có thể lên tới 2.8-3.0m.

Khu vực ven bờ: Khu vực Quảng Trị đến Ninh Thuận độ cao sóng khoảng 3.5-4.1m. Khu vực Nam vịnh Bắc Bộ và khu vực Bình Thuận đến Kiên Giang độ cao sóng có thể lên tới 2.0-3.0m.

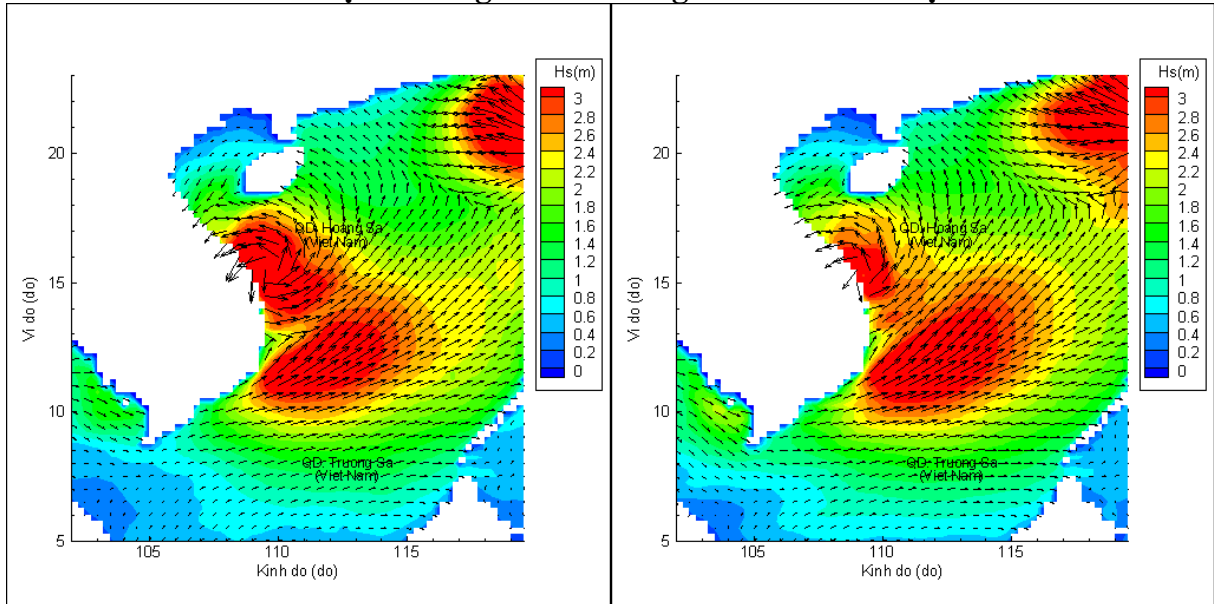
Nước dâng do bão:

Mức nước dâng do bão lớn nhất khoảng 37 cm tại khu vực Tam Kỳ (Quảng Nam). Các khu vực ven biển kéo dài từ Nghệ An đến Khánh Hòa mức nước dâng do bão lớn nhất dao động từ 9-34 cm.

Biến trình nước dâng do bão tại các vị trí ảnh hưởng của bão

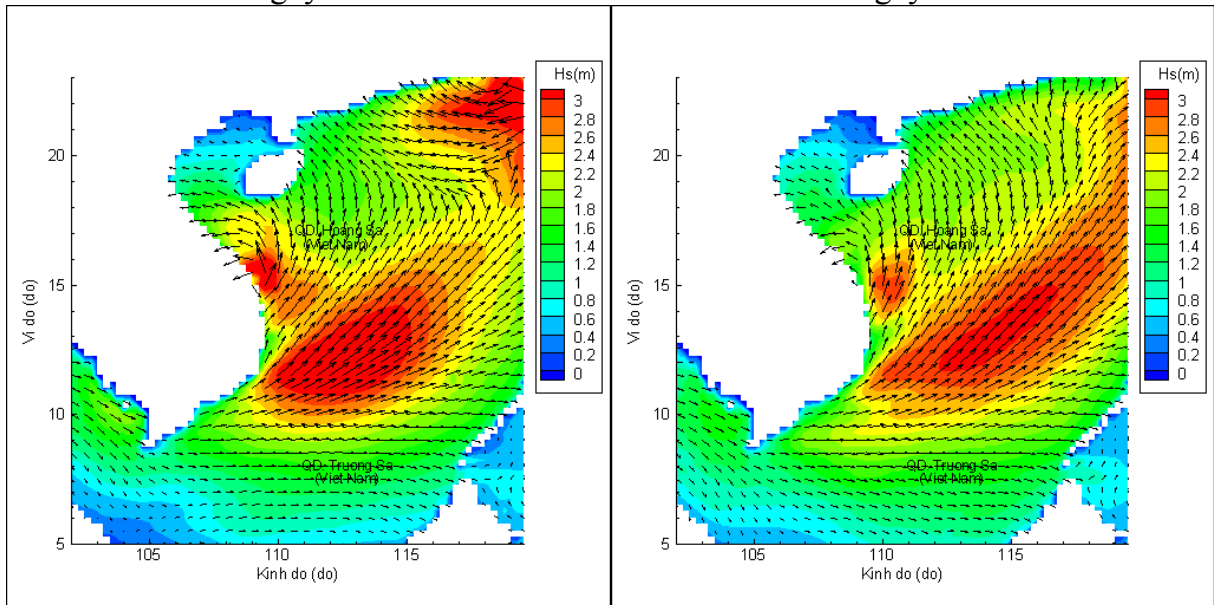


Phân bố độ cao sóng ven bờ và ngoài khơi biển Việt Nam



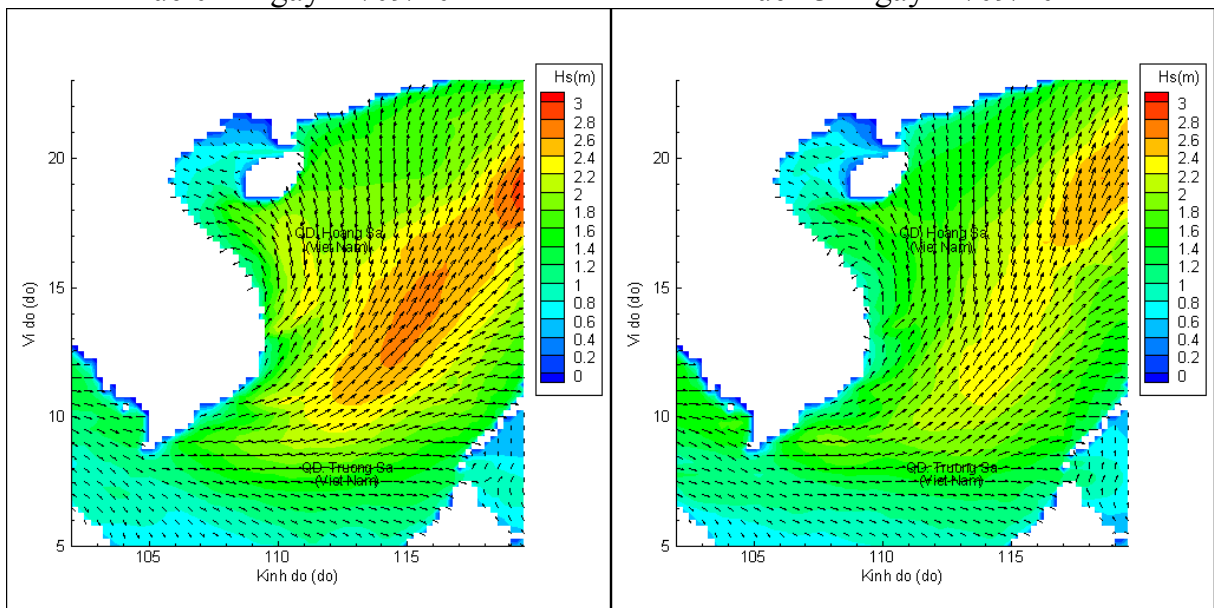
Lúc 13h ngày 11/09/2021

Lúc 19h ngày 11/09/2021



Lúc 01h ngày 12/09/2021

Lúc 13h ngày 12/09/2021



Lúc 01h ngày 13/09/2021

Lúc 13h ngày 13/09/2021