

**BẢN TIN DỰ BÁO NƯỚC DÂNG DO BÃO VÀ SÓNG TRONG BÃO SỐ 5**

(Lúc 07 giờ – ngày 11/09/2021)

Bảng giá trị nước dâng do bão lớn nhất tại một số điểm ven biển trong Bão

Tỉnh	Địa danh	ND do bão lớn nhất		
		Giá trị (cm)	Giờ (h)	Ngày/tháng
Nghệ An	Diễn Châu	26	11	13/9
	Hòn Ngu	25	11	13/9
Hà Tĩnh	Thạch Hà	23	11	13/9
Quảng Bình	Quảng Trạch	21	12	13/9
	Quảng Ninh	19	12	12/9
Quảng Trị	Gio Linh	19	12	12/9
	Cồn Cỏ	17	8	13/9
Thừa Thiên Huế	Hương Trà	23	15	12/9
	Phú Lộc	26	14	12/9
TP. Đà Nẵng	Liên Chiểu	31	13	12/9
	Sơn Trà	28	13	12/9
	Ngũ Hành Sơn	30	13	12/9
	Hoàng Sa	14	20	11/9
Quảng Nam	Thăng Bình	34	20	11/9
	Tam Kỳ	38	21	11/9
	Cù Lao Chàm	25	20	11/9
Quảng Ngãi	TP. Quảng Ngãi	37	21	11/9
	Lý Sơn	36	20	11/9
Bình Định	Phú Mỹ	22	21	11/9
	Quy Nhơn	18	23	11/9
Phú Yên	Tp. Tuy Hòa	14	18	13/9
Khánh Hòa	Vạn Ninh	21	18	12/9
	TP. Nha Trang	26	17	12/9
	Tp. Cam Ranh	22	17	12/9
	Trường Sa	9	20	11/9

Vùng Biển	Độ cao sóng biển dự báo trong 48 giờ		
	Độ cao sóng (m)	Hướng thịnh hành	Ghi chú
<b>Khu vực ven bờ</b>			
Bắc vịnh Bắc Bộ	0.3 - 1.2	Đông Nam, Đông	
Nam vịnh Bắc Bộ	0.8 - 2.2	Đông, Đông Nam, Đông Bắc	Cảnh báo
Quảng Trị đến Quảng Ngãi	2.2 - 4.1	Đông, Đông Nam	Cảnh báo
Bình Định đến Ninh Thuận	1.8 - 3.6	Tây Nam, Tây	Cảnh báo
Bình Thuận đến Cà Mau	0.3 - 3.0	Tây, Tây Bắc	Cảnh báo
Cà Mau đến Kiên Giang	0.3 - 2.1	Tây Bắc, Tây	Cảnh báo
<b>Khu vực ngoài khơi</b>			
Quần đảo Hoàng Sa	2.4 - 3.5	Nam, Tây Nam	Cảnh báo
Quần đảo Trường Sa	1.5 - 2.9	Tây, Tây Nam	Cảnh báo
Bắc Biển Đông	1.9 - 4.3	Tây Nam, Nam	Cảnh báo
Giữa Biển Đông	1.1 - 3.5	Tây Nam, Tây	Cảnh báo
Nam Biển Đông	0.7 - 2.7	Tây, Tây Bắc	Cảnh báo

**Tin phát lúc: 07 giờ 00**

Thời điểm phát tin dự báo tiếp theo: 13 giờ 00 ngày 11/09/2021

Người xây dựng bản tin : Nguyễn Thị Lan

Người soát bản tin: Lê Quốc Huy

**Nhận định:**

Hồi 07h ngày 11/09/2021, vị trí tâm bão số 5 ở vào khoảng 15.8 độ Vĩ Bắc, 110.6 độ Kinh Đông. Dự báo trong 12h tới, bão di chuyển chủ yếu theo hướng Tây.

**Sóng:**

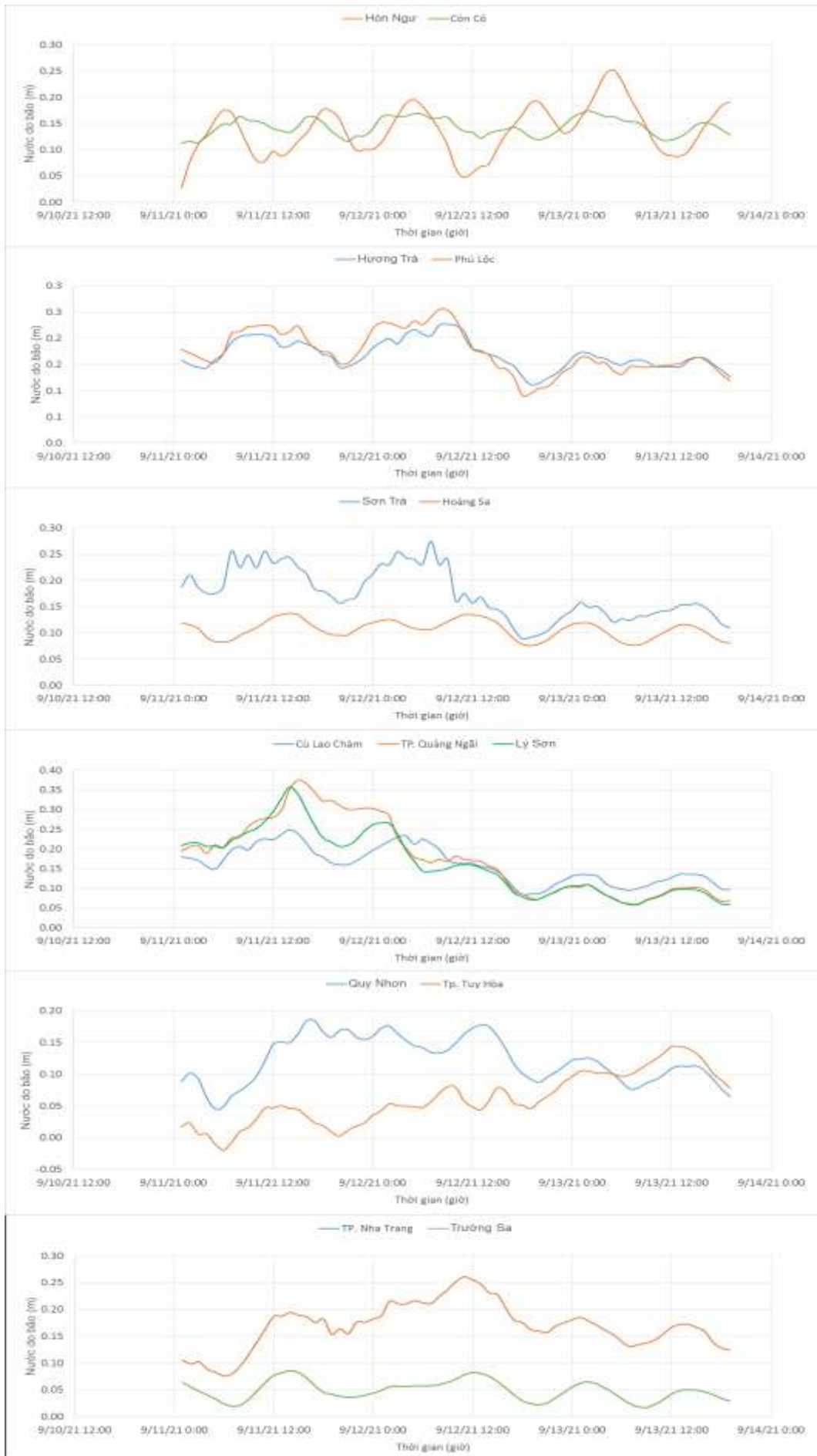
*Khu vực ngoài khơi:* Do ảnh hưởng của bão, khu vực Bắc Biển Đông, Giữa Biển Đông và quần đảo Hoàng Sa độ cao sóng có thể lên tới 3.5-4.3 m. Khu vực quần đảo Trường Sa và Nam Biển Đông độ cao sóng có thể lên tới 2.7-2.9m.

*Khu vực ven bờ:* Khu vực Quảng Trị đến Ninh Thuận độ cao sóng khoảng 3.6-4.1m. Khu vực Nam vịnh Bắc Bộ và khu vực Bình Thuận đến Kiên Giang độ cao sóng có thể lên tới 2.1-3.0m.

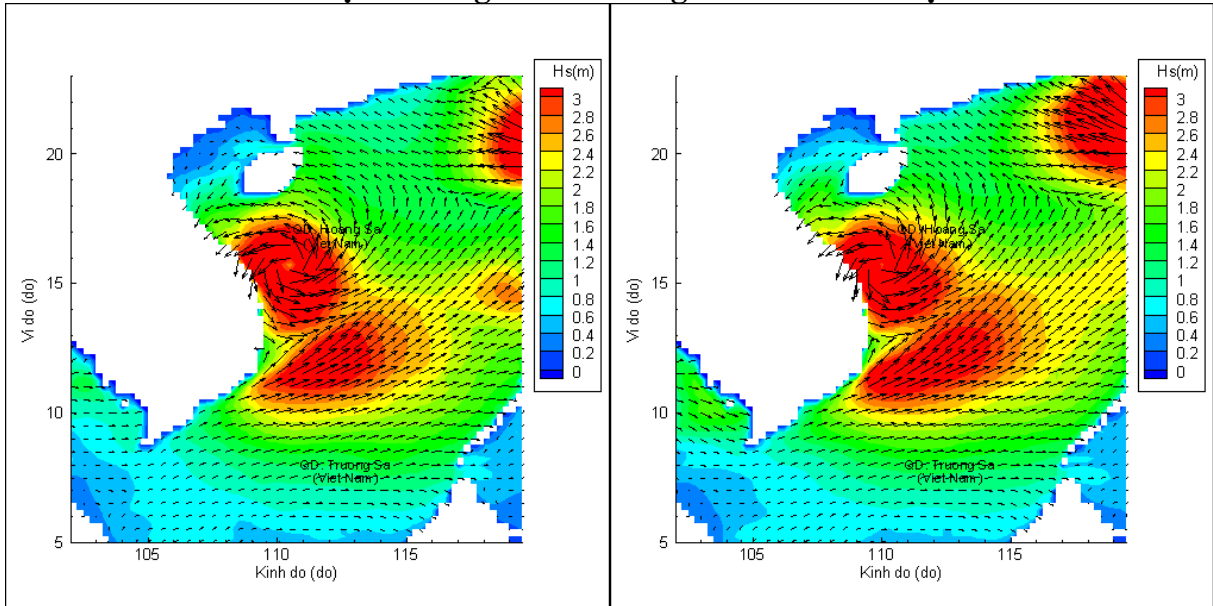
**Nước dâng do bão:**

Mức nước dâng do bão lớn nhất khoảng 38 cm tại khu vực Tam Kỳ (Quảng Nam). Các khu vực ven biển kéo dài từ Nghệ An đến Khánh Hòa mức nước dâng do bão lớn nhất dao động từ 9-38 cm.

## Biến trình nước dâng do bão tại các vị trí ảnh hưởng của bão

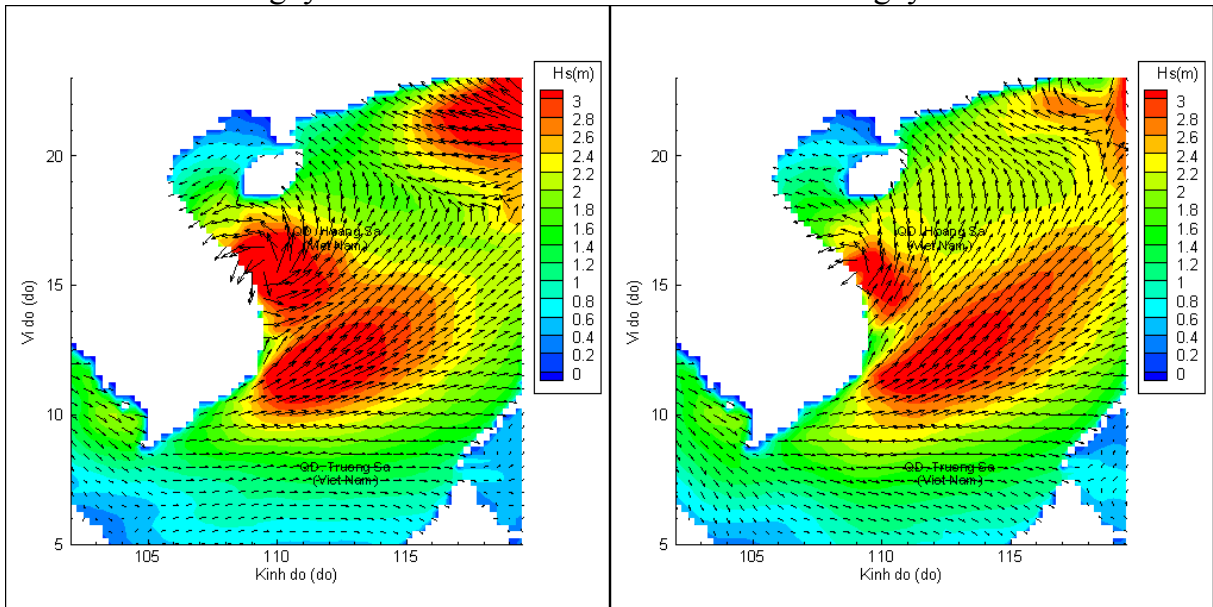


# Phân bố độ cao sóng ven bờ và ngoài khơi biển Việt Nam



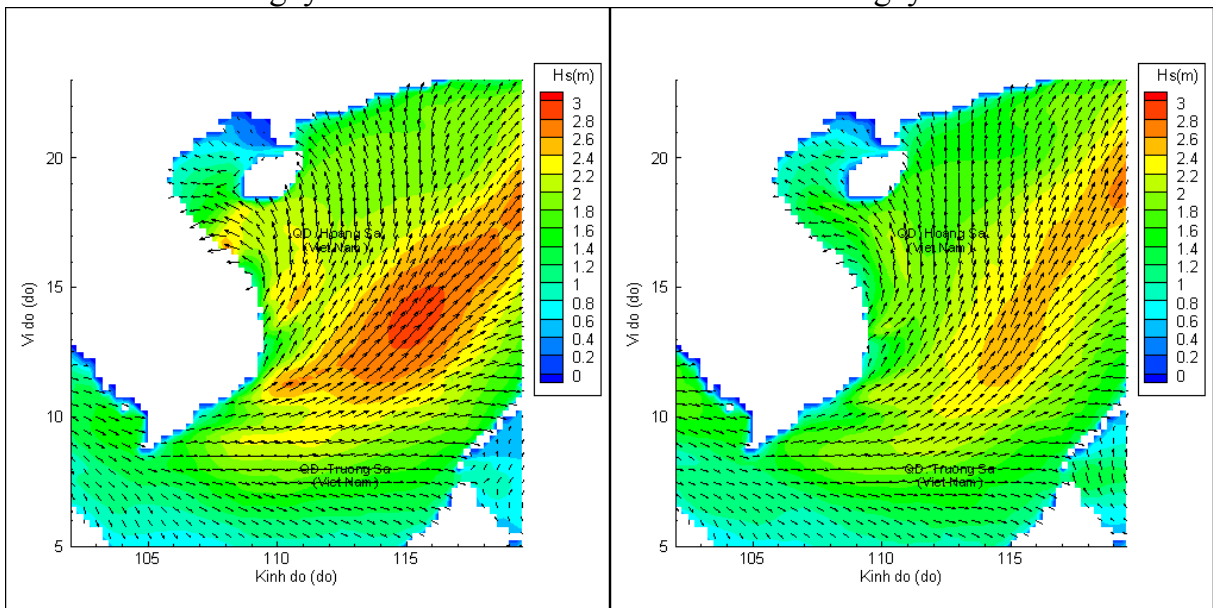
Lúc 07h ngày 11/09/2021

Lúc 13h ngày 11/09/2021



Lúc 19h ngày 11/09/2021

Lúc 07h ngày 12/09/2021



Lúc 19h ngày 12/09/2021

Lúc 07h ngày 13/09/2021