

BẢN TIN DỰ BÁO NƯỚC DÂNG DO BÃO VÀ SÓNG TRONG BÃO SỐ 5

(Lúc 19 giờ – ngày 10/09/2021)

Bảng giá trị nước dâng do bão lớn nhất tại một số điểm ven biển trong Bão

Tỉnh	Địa danh	ND do bão lớn nhất		
		Giá trị (cm)	Giờ (h)	Ngày/tháng
Nghệ An	Diễn Châu	27	12	11/9
	Hòn Ngư	26	12	11/9
Hà Tĩnh	Thạch Hà	25	12	11/9
Quảng Bình	Quảng Trạch	24	12	12/9
	Quảng Ninh	24	12	12/9
Quảng Trị	Gio Linh	22	14	11/9
	Cồn Cỏ	20	13	11/9
Thừa Thiên Huế	Hương Trà	24	16	11/9
	Phú Lộc	26	16	11/9
TP. Đà Nẵng	Liên Chiểu	27	16	11/9
	Sơn Trà	27	16	11/9
	Ngũ Hành Sơn	28	17	11/9
	Hoàng Sa	14	19	12/9
Quảng Nam	Thăng Bình	32	15	11/9
	Tam Kỳ	34	3	12/9
	Cù Lao Chàm	24	15	11/9
Quảng Ngãi	TP. Quảng Ngãi	33	20	11/9
	Lý Sơn	28	23	11/9
Bình Định	Phú Mỹ	23	21	11/9
	Quy Nhơn	19	8	12/9
Phú Yên	Tp. Tuy Hòa	9	20	11/9
Khánh Hòa	Vạn Ninh	17	21	11/9
	TP. Nha Trang	14	18	11/9
	Tp. Cam Ranh	12	18	11/9
	Trường Sa	8	19	12/9

Vùng Biển	Độ cao sóng biển dự báo trong 48 giờ		
	Độ cao sóng (m)	Hướng thịnh hành	Ghi chú
Khu vực ven bờ			
Bắc vịnh Bắc Bộ	0.3 - 1.1	Đông, Đông Nam	
Nam vịnh Bắc Bộ	0.8 - 2.1	Đông, Đông Bắc	Cảnh báo
Quảng Trị đến Quảng Ngãi	2.0 - 4.9	Đông	Cảnh báo
Bình Định đến Ninh Thuận	1.8 - 4.3	Tây Nam	Cảnh báo
Bình Thuận đến Cà Mau	0.3 - 2.9	Tây	Cảnh báo
Cà Mau đến Kiên Giang	0.3 - 2.0	Tây, Tây Bắc	
Khu vực ngoài khơi			
Quần đảo Hoàng Sa	2.4 - 4.0	Nam, Tây Nam	Cảnh báo
Quần đảo Trường Sa	1.5 - 2.8	Tây	Cảnh báo
Bắc Biển Đông	1.9 - 4.7	Tây Nam, Nam, Đông	Cảnh báo
Giữa Biển Đông	1.8 - 3.9	Tây Nam, Tây	Cảnh báo
Nam Biển Đông	0.8 - 2.6	Tây	Cảnh báo

Tin phát lúc: 19 giờ 00

Thời điểm phát tin dự báo tiếp theo: 01 giờ 00 ngày 11/09/2021

Người xây dựng bản tin : Trần Văn Mỹ

Người soát bản tin: Lê Quốc Huy

Nhận định:

Hồi 19h ngày 10/09/2021, vị trí tâm bão số 5 ở vào khoảng 15.7 độ Vĩ Bắc, 111.5 độ Kinh Đông. Dự báo trong 12h tới, bão di chuyển chủ yếu theo hướng Tây.

Sóng:

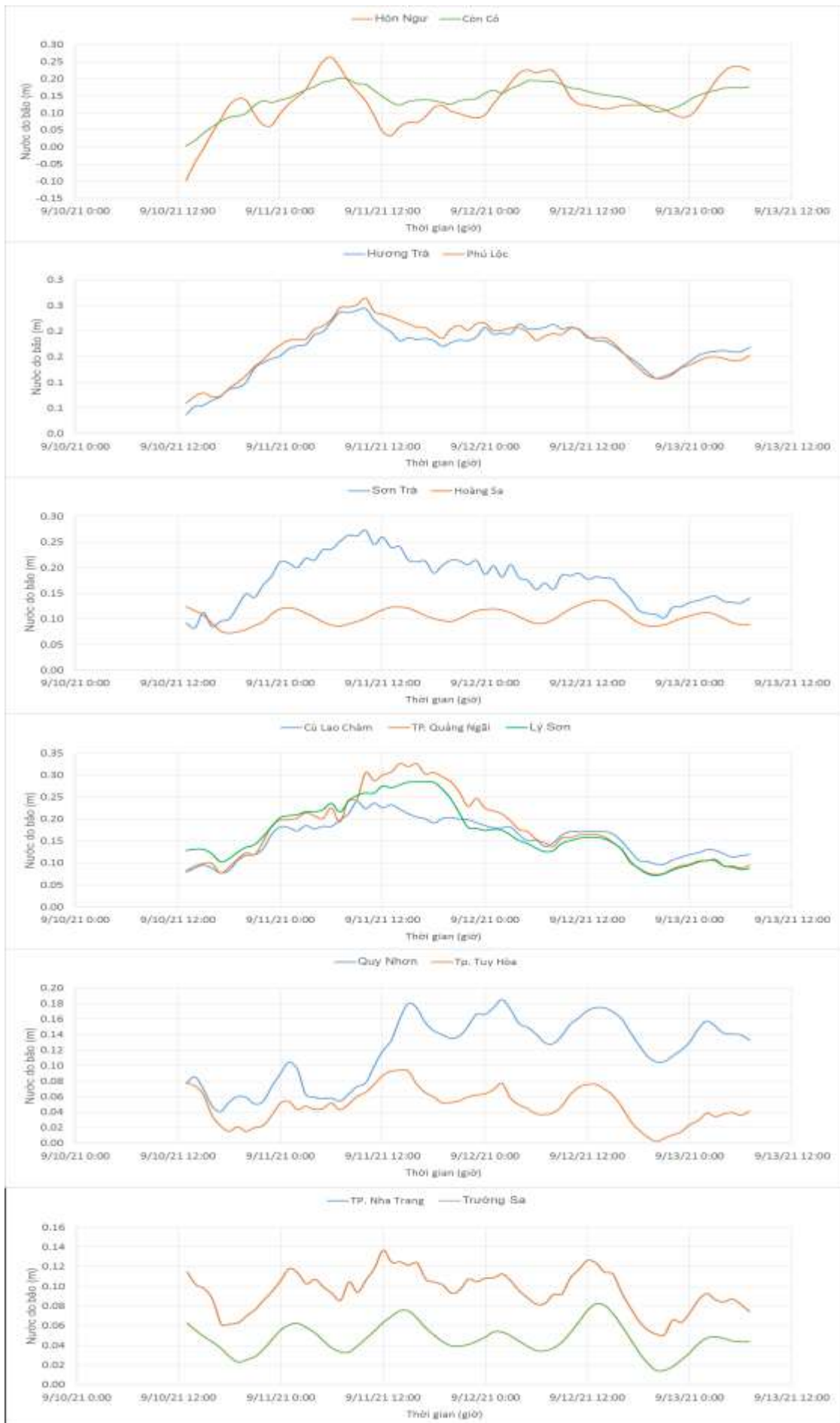
Khu vực ngoài khơi: Do ảnh hưởng của bão, khu vực Bắc Biển Đông, Giữa Biển Đông và quần đảo Hoàng Sa độ cao sóng có thể lên tới 3.9-4.7 m. Khu vực quần đảo Trường Sa và Nam Biển Đông độ cao sóng có thể lên tới 2.6-2.8m.

Khu vực ven bờ: Khu vực Quảng Trị đến Ninh Thuận độ cao sóng khoảng 4.3-4.9m. Khu vực Nam vịnh Bắc Bộ và khu vực Bình Thuận đến Cà Mau độ cao sóng có thể lên tới 2.0-2.9m.

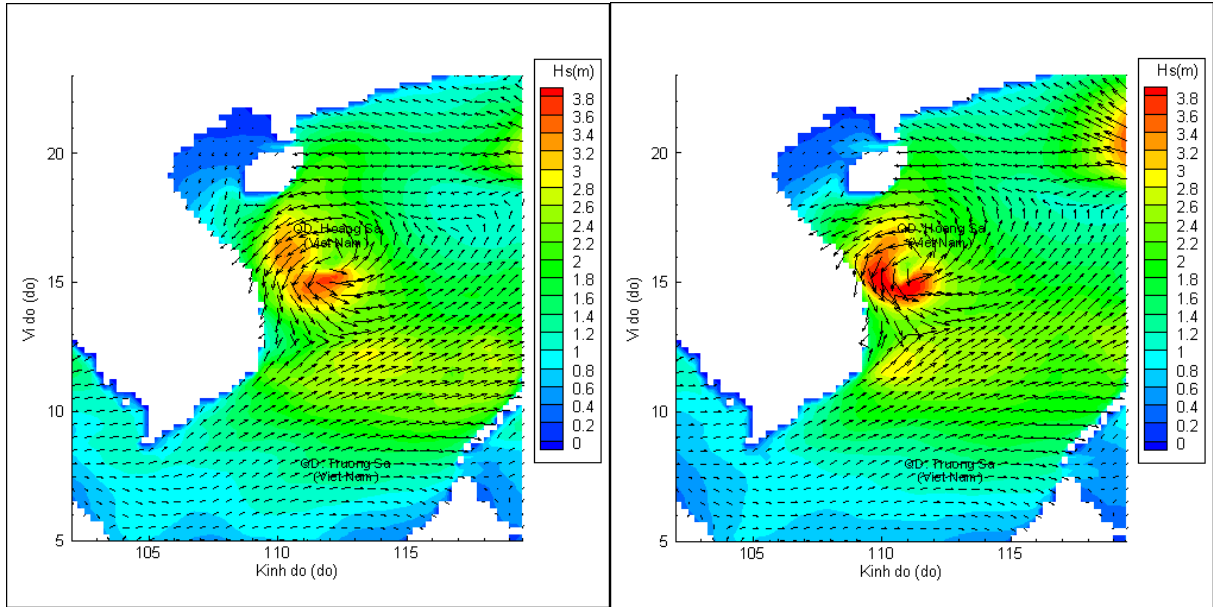
Nước dâng do bão:

Mức nước dâng do bão lớn nhất khoảng 34 cm tại khu vực Tam Kỳ (tỉnh Quảng Nam). Các khu vực ven biển kéo dài từ Nghệ An đến Khánh Hòa mức nước dâng do bão lớn nhất dao động từ 8-34 cm.

Biến trình nước dâng do bão tại các vị trí ảnh hưởng của bão

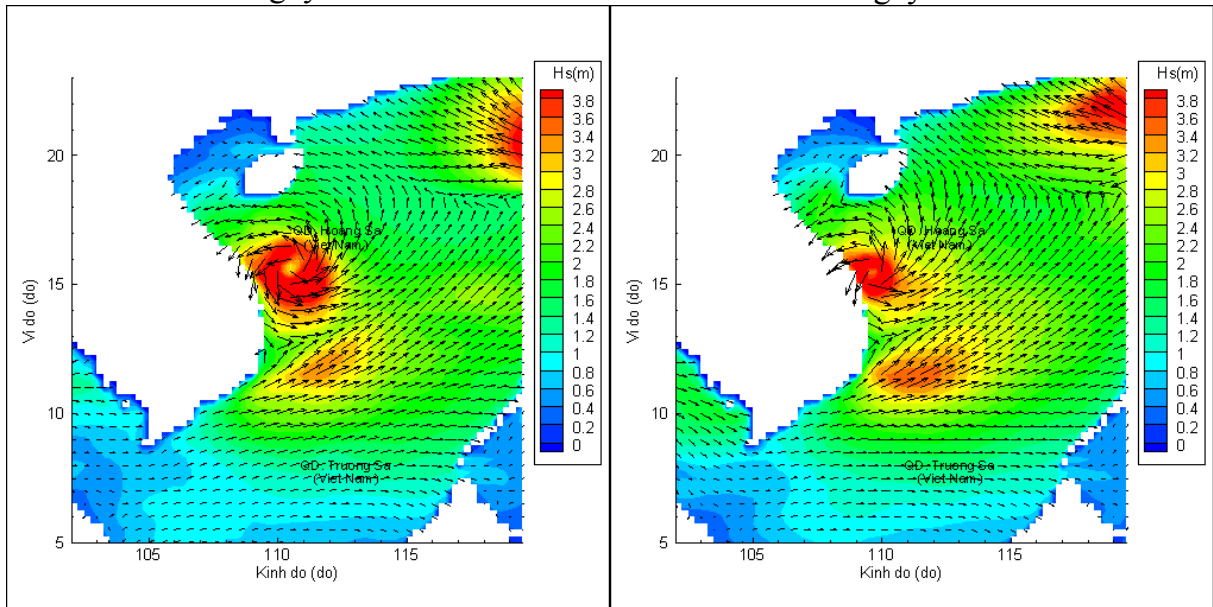


Phân bố độ cao sóng ven bờ và ngoài khơi biển Việt Nam



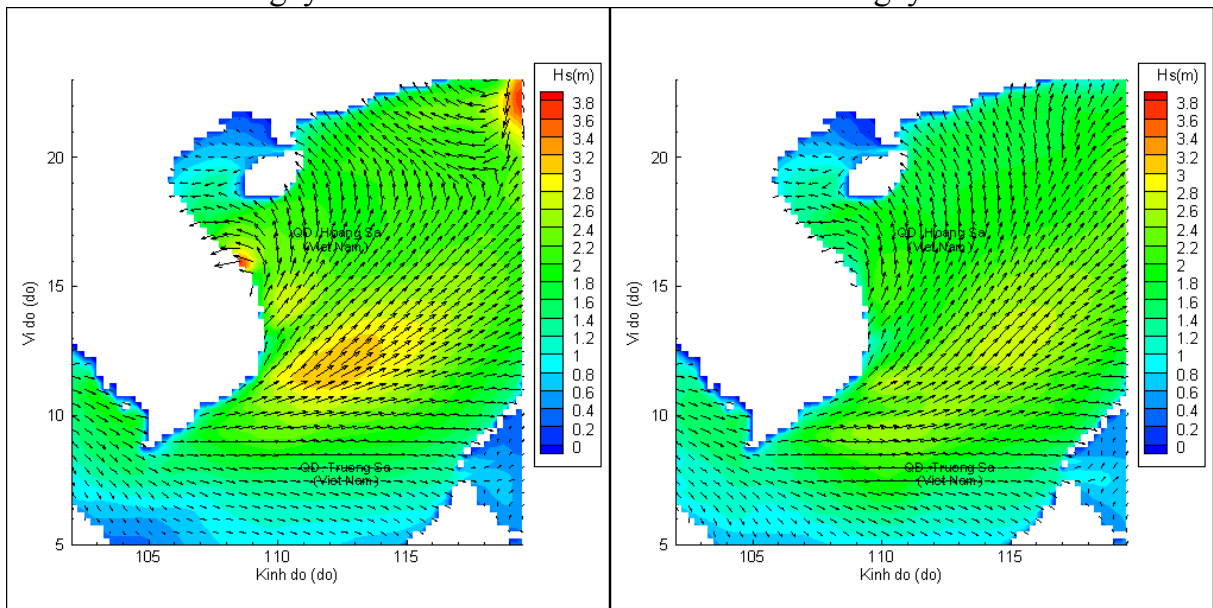
Lúc 19h ngày 10/09/2021

Lúc 01h ngày 11/09/2021



Lúc 07h ngày 11/09/2021

Lúc 19h ngày 11/09/2021



Lúc 07h ngày 12/09/2021

Lúc 19h ngày 12/09/2021