

BẢN TIN DỰ BÁO NƯỚC DÂNG DO BÃO VÀ SÓNG TRONG BÃO SỐ 5

(Lúc 07 giờ – ngày 10/09/2021)

Bảng giá trị nước dâng do bão lớn nhất tại một số điểm ven biển trong Bão

| Tỉnh | Địa danh | ND do bão lớn nhất | | |
|----------------|----------------|--------------------|---------|------------|
| | | Giá trị (cm) | Giờ (h) | Ngày/tháng |
| Nghệ An | Diễn Châu | 23 | 11 | 12/9 |
| | Hòn Ngư | 22 | 11 | 12/9 |
| Hà Tĩnh | Thạch Hà | 21 | 12 | 12/9 |
| Quảng Bình | Quảng Trạch | 20 | 7 | 12/9 |
| | Quảng Ninh | 21 | 8 | 12/9 |
| Quảng Trị | Gio Linh | 21 | 7 | 12/9 |
| | Cồn Cỏ | 20 | 7 | 12/9 |
| Thừa Thiên Huế | Hương Trà | 23 | 7 | 12/9 |
| | Phú Lộc | 24 | 6 | 12/9 |
| TP. Đà Nẵng | Liên Chiểu | 24 | 6 | 12/9 |
| | Sơn Trà | 24 | 9 | 11/9 |
| | Ngũ Hành Sơn | 23 | 18 | 11/9 |
| | Hoàng Sa | 14 | 7 | 12/9 |
| Quảng Nam | Thăng Bình | 26 | 12 | 11/9 |
| | Tam Kỳ | 29 | 9 | 11/9 |
| | Cù Lao Chàm | 20 | 6 | 12/9 |
| Quảng Ngãi | TP. Quảng Ngãi | 31 | 13 | 11/9 |
| | Lý Sơn | 22 | 19 | 11/9 |
| Bình Định | Phú Mỹ | 23 | 7 | 12/9 |
| | Quy Nhơn | 18 | 8 | 12/9 |
| Phú Yên | Tp. Tuy Hòa | 9 | 8 | 12/9 |
| Khánh Hòa | Vạn Ninh | 16 | 18 | 10/9 |
| | TP. Nha Trang | 12 | 8 | 11/9 |
| | Tp. Cam Ranh | 11 | 18 | 11/9 |
| | Trường Sa | 8 | 8 | 12/9 |

| Vùng Biển | Độ cao sóng biển dự báo trong 48 giờ | | |
|---------------------------|--------------------------------------|------------------|----------|
| | Độ cao sóng (m) | Hướng thịnh hành | Ghi chú |
| Khu vực ven bờ | | | |
| Bắc vịnh Bắc Bộ | 0.3 - 1.0 | Đông, Đông Nam | |
| Nam vịnh Bắc Bộ | 0.7 - 2.4 | Đông, Đông Bắc | Cảnh báo |
| Quảng Trị đến Quảng Ngãi | 1.8 - 5.7 | Đông, Đông Bắc | Cảnh báo |
| Bình Định đến Ninh Thuận | 2.1 - 5.0 | Tây Nam | Cảnh báo |
| Bình Thuận đến Cà Mau | 0.3 - 3.3 | Tây, Tây Nam | Cảnh báo |
| Cà Mau đến Kiên Giang | 0.3 - 1.7 | Tây, Tây Bắc | |
| Khu vực ngoài khơi | | | |
| Quần đảo Hoàng Sa | 3.2 - 5.6 | Nam, Tây Nam | Cảnh báo |
| Quần đảo Trường Sa | 1.6 - 3.0 | Tây | Cảnh báo |
| Bắc Biển Đông | 2.2 - 5.6 | Đông, Tây Nam | Cảnh báo |
| Giữa Biển Đông | 1.6 - 4.4 | Tây Nam, Tây | Cảnh báo |
| Nam Biển Đông | 0.9 - 2.9 | Tây | Cảnh báo |

Tin phát lúc: 07 giờ 00

Thời điểm phát tin dự báo tiếp theo: 13 giờ 00 ngày 10/09/2021

Người xây dựng bản tin : Trần Văn Mỹ

Người soát bản tin: Lê Quốc Huy

Nhận định:

Hồi 07h ngày 10/09/2021, vị trí tâm bão số 5 ở vào khoảng 16.0 độ Vĩ Bắc, 114.2 độ Kinh Đông. Dự báo trong 12h tới, bão tiếp tục di chuyển theo hướng Tây Tây Bắc.

Sóng:

Khu vực ngoài khơi: Do ảnh hưởng của bão, khu vực Bắc Biển Đông, Giữa Biển Đông và quần đảo Hoàng Sa độ cao sóng có thể lên tới 4.4-5.6 m. Khu vực quần đảo Trường Sa và Nam Biển Đông độ cao sóng có thể lên tới 2.9-3.0m.

Khu vực ven bờ: Khu vực Quảng Trị đến Ninh Thuận độ cao sóng khoảng 5.0-5.7m. Khu vực Nam vịnh Bắc Bộ và khu vực Bình Thuận – Cà Mau độ cao sóng có thể lên tới 2.4-3.3m.

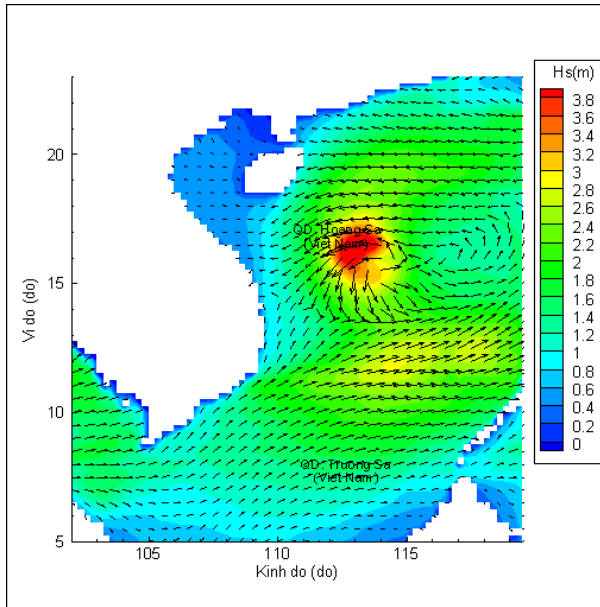
Nước dâng do bão:

Mực nước dâng do bão lớn nhất khoảng 31 cm tại khu vực TP. Quảng Ngãi (tỉnh Quảng Ngãi). Các khu vực ven biển kéo dài từ Nghệ An đến Khánh Hòa mực nước dâng do bão lớn nhất dao động từ 8-31 cm.

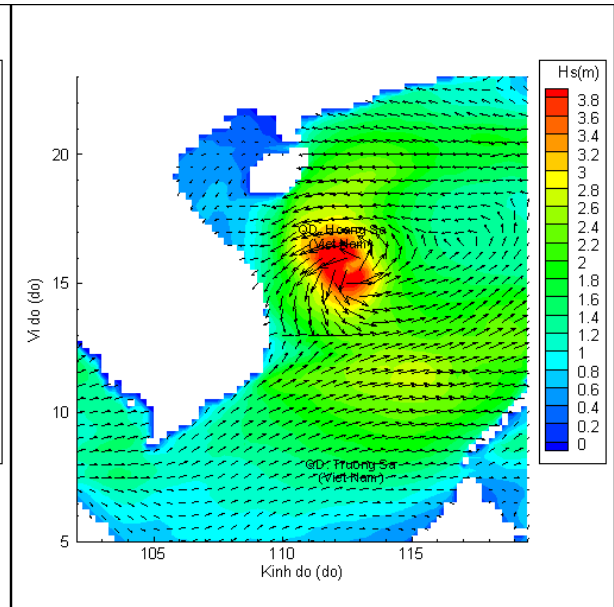
Biến trình nước dâng do bão tại các vị trí ảnh hưởng của bão



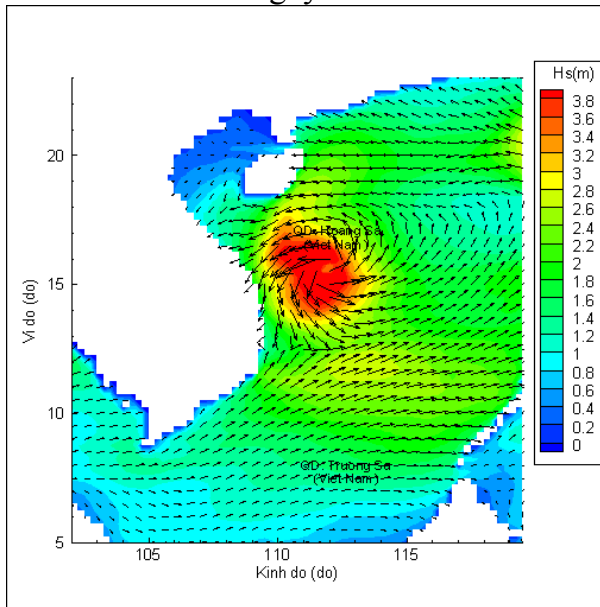
Phân bố độ cao sóng ven bờ và ngoài khơi biển Việt Nam



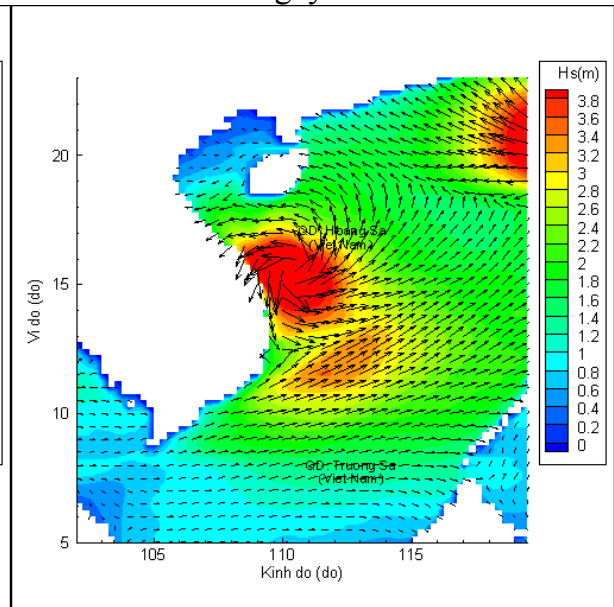
Lúc 07h ngày 10/09/2021



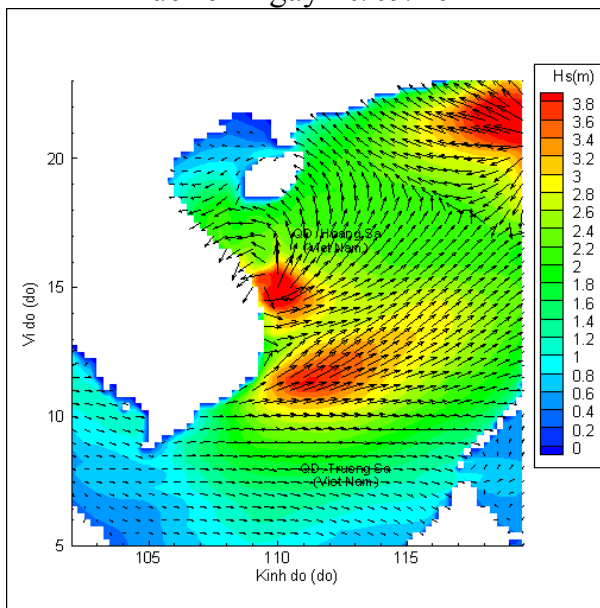
Lúc 13h ngày 10/09/2021



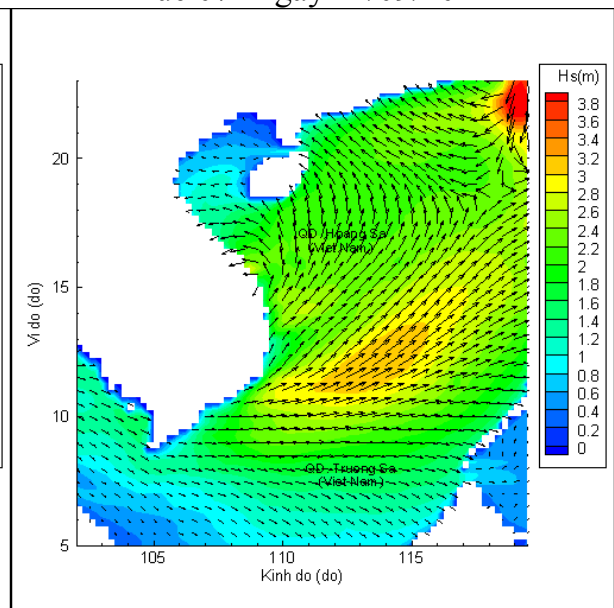
Lúc 19h ngày 10/09/2021



Lúc 07h ngày 11/09/2021



Lúc 19h ngày 11/09/2021



Lúc 07h ngày 12/09/2021