

BẢN TIN DỰ BÁO NƯỚC DÂNG VÀ SÓNG TRONG BÃO SỐ 5

(Lúc 07 giờ – ngày 09/09/2021)

Bảng giá trị nước dâng lớn nhất tại một số điểm ven biển trong Bão

Tỉnh	Địa danh	ND lớn nhất		
		Giá trị (cm)	Giờ (h)	Ngày/tháng
Nghệ An	Diễn Châu	20	11	11/9
	Hòn Ngư	18	11	11/9
Hà Tĩnh	Thạch Hà	18	2	11/9
Quảng Bình	Quảng Trạch	17	8	11/9
	Quảng Ninh	16	8	11/9
Quảng Trị	Gio Linh	16	7	11/9
	Cồn Cỏ	16	7	11/9
Thừa Thiên Huế	Hương Trà	17	22	11/9
	Phú Lộc	20	21	11/9
TP. Đà Nẵng	Liên Chiểu	22	21	11/9
	Sơn Trà	24	21	11/9
	Ngũ Hành Sơn	22	21	11/9
	Hoàng Sa	14	7	11/9
Quảng Nam	Thăng Bình	24	21	11/9
	Tam Kỳ	26	21	11/9
	Cù Lao Chàm	21	21	11/9
Quảng Ngãi	TP. Quảng Ngãi	23	22	11/9
	Lý Sơn	25	1	12/9
Bình Định	Phú Mỹ	27	23	11/9
	Quy Nhơn	17	23	11/9
Phú Yên	Tp. Tuy Hòa	16	22	11/9
Khánh Hòa	Vạn Ninh	15	7	11/9
	TP. Nha Trang	15	20	11/9
	Tp. Cam Ranh	16	20	11/9
	Trường Sa	7	22	11/9

Vùng Biển	Độ cao sóng biển dự báo trong 48 giờ		
	Độ cao sóng (m)	Hướng thịnh hành	Ghi chú
Khu vực ven bờ			
Bắc vịnh Bắc Bộ	0.3 - 1.0	Đông Nam, Đông	
Nam vịnh Bắc Bộ	0.7 - 2.0	Đông, Đông Nam	Cảnh báo
Quảng Trị đến Quảng Ngãi	1.6 - 3.8	Đông, Đông Nam	Cảnh báo
Bình Định đến Ninh Thuận	1.6 - 3.5	Tây Nam, Nam	Cảnh báo
Bình Thuận đến Cà Mau	0.3 - 3.0	Tây Nam, Tây	Cảnh báo
Cà Mau đến Kiên Giang	0.3 - 2.2	Tây	Cảnh báo
Khu vực ngoài khơi			
Quần đảo Hoàng Sa	3.3 - 3.9	Đông Bắc, Đông	Cảnh báo
Quần đảo Trường Sa	1.7 - 2.9	Tây, Tây Nam	Cảnh báo
Bắc Biển Đông	1.3 - 4.3	Đông, Đông Bắc	Cảnh báo
Giữa Biển Đông	1.6 - 4.0	Tây, Tây Nam	Cảnh báo
Nam Biển Đông	0.8 - 2.9	Tây, Tây Nam	Cảnh báo

Tin phát lúc: 07 giờ 00

Thời điểm phát tin dự báo tiếp theo: 13 giờ 00 ngày 09/09/2021

Người xây dựng bản tin : Nguyễn Thị Lan

Người soát bản tin: Lê Quốc Huy

Nhận định:

Hồi 07h ngày 09/09/2021, vị trí tâm bão số 5 ở vào khoảng 15.6 độ Vĩ Bắc, 118.8 độ Kinh Đông. Dự báo trong 12h tới, bão tiếp tục di chuyển theo hướng Tây Tây Bắc.

Sóng:

Khu vực ngoài khơi: Do ảnh hưởng của bão, khu vực Bắc Biển Đông, Giữa Biển Đông và quần đảo Hoàng Sa độ cao sóng có thể lên tới 3.9-4.3 m. Khu vực quần đảo Trường Sa và Nam Biển Đông độ cao sóng có thể lên tới 2.9 m.

Khu vực ven bờ: Khu vực Quảng Trị đến Ninh Thuận độ cao sóng khoảng 3.5-3.8 m. Khu vực Nam vịnh Bắc Bộ và khu vực Bình Thuận – Kiên Giang độ cao sóng có thể lên tới 2.0-3.0m.

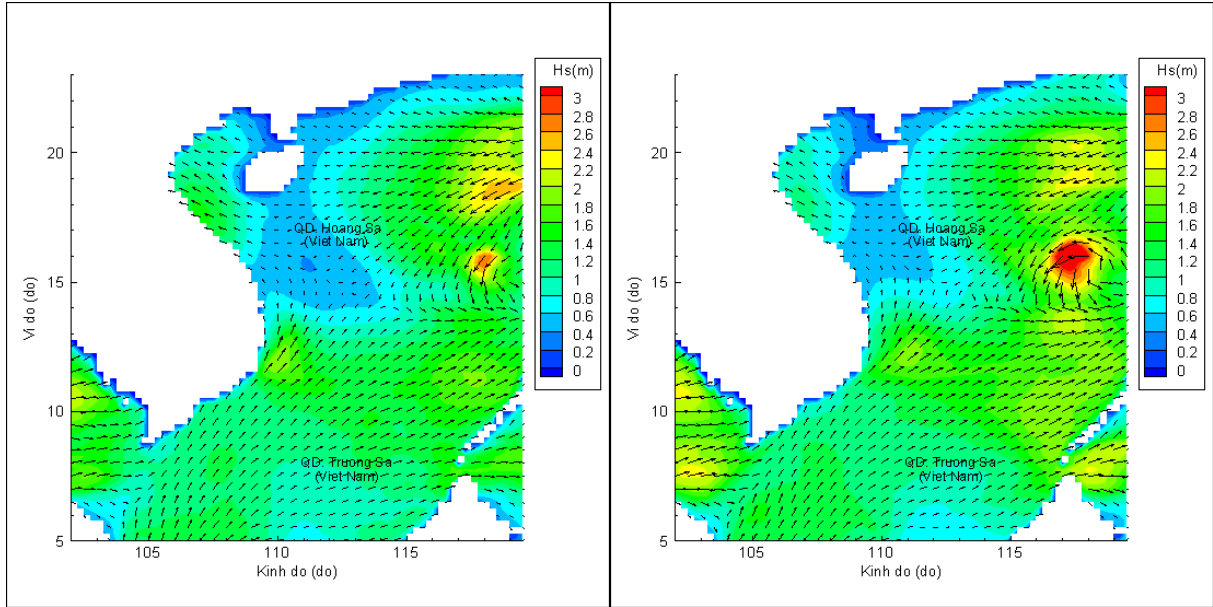
Nước dâng:

Mực nước dâng lớn nhất khoảng 27 cm tại khu vực Phú Mỹ (Bình Định). Các khu vực ven biển từ Nghệ An đến Khánh Hòa mực nước dâng lớn nhất dao động từ 7- 27 cm.

Biến trình nước dâng tại các vị trí ảnh hưởng của bão

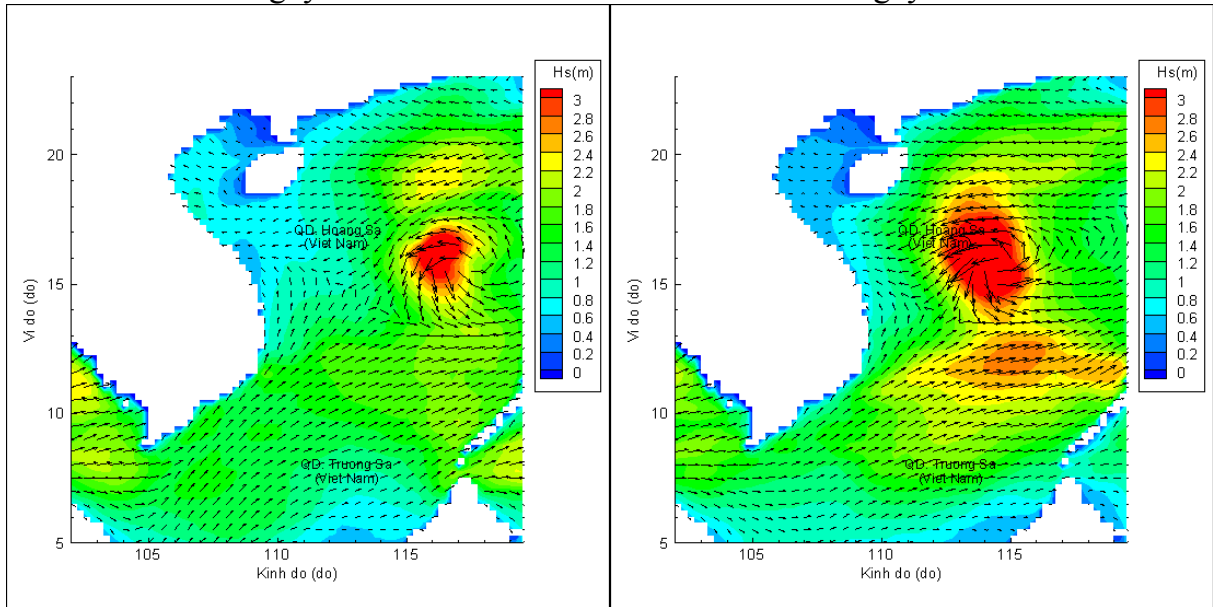


Phân bố độ cao sóng ven bờ và ngoài khơi biển Việt Nam



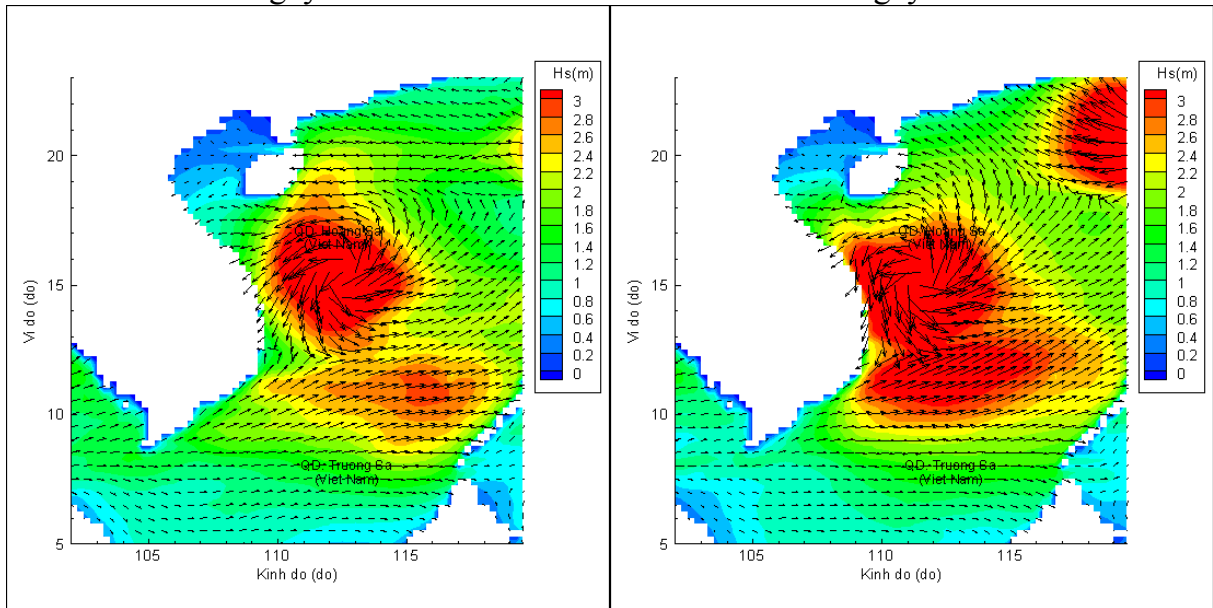
Lúc 07h ngày 09/09/2021

Lúc 13h ngày 09/09/2021



Lúc 19h ngày 09/09/2021

Lúc 07h ngày 10/09/2021



Lúc 19h ngày 10/09/2021

Lúc 07h ngày 11/09/2021