

BẢN TIN DỰ BÁO NƯỚC DÂNG VÀ SÓNG TRONG BÃO SỐ 5

(Lúc 01 giờ – ngày 09/09/2021)

Bảng giá trị nước dâng lớn nhất tại một số điểm ven biển trong Bão

Tỉnh	Địa danh	ND lớn nhất		
		Giá trị (cm)	Giờ (h)	Ngày/tháng
Nghệ An	Diễn Châu	27	11	11/9
	Hòn Ngư	25	11	11/9
Hà Tĩnh	Thạch Hà	25	12	11/9
Quảng Bình	Quảng Trạch	25	13	11/9
	Quảng Ninh	26	12	11/9
Quảng Trị	Gio Linh	26	12	11/9
	Cồn Cỏ	24	12	11/9
Thừa Thiên Huế	Hương Trà	27	13	11/9
	Phú Lộc	29	14	11/9
TP. Đà Nẵng	Liên Chiểu	30	10	11/9
	Sơn Trà	32	10	11/9
	Ngũ Hành Sơn	30	10	11/9
	Hoàng Sa	15	19	10/9
Quảng Nam	Thăng Bình	30	18	11/9
	Tam Kỳ	32	17	11/9
	Cù Lao Chàm	26	9	11/9
Quảng Ngãi	TP. Quảng Ngãi	30	18	11/9
	Lý Sơn	29	19	11/9
Bình Định	Phú Mỹ	23	19	11/9
	Quy Nhơn	11	8	11/9
Phú Yên	Tp. Tuy Hòa	15	19	11/9
Khánh Hòa	Vạn Ninh	15	8	11/9
	TP. Nha Trang	17	18	11/9
	Tp. Cam Ranh	16	18	11/9
	Trường Sa	6	19	11/9

Vùng Biển	Độ cao sóng biển dự báo trong 48 giờ		
	Độ cao sóng (m)	Hướng thịnh hành	Ghi chú
Khu vực ven bờ			
Bắc vịnh Bắc Bộ	0.3 - 1.2	Đông, Đông Nam	
Nam vịnh Bắc Bộ	0.7 - 2.1	Đông, Đông Nam	Cảnh báo
Quảng Trị đến Quảng Ngãi	1.6 - 4.1	Đông, Đông Nam	Cảnh báo
Bình Định đến Ninh Thuận	1.6 - 3.5	Tây Nam, Nam	Cảnh báo
Bình Thuận đến Cà Mau	0.3 - 2.6	Tây Nam, Tây	Cảnh báo
Cà Mau đến Kiên Giang	0.3 - 2.3	Tây	Cảnh báo
Khu vực ngoài khơi			
Quần đảo Hoàng Sa	3.3 - 4.1	Đông Bắc, Đông	Cảnh báo
Quần đảo Trường Sa	1.7 - 2.9	Tây	Cảnh báo
Bắc Biển Đông	1.3 - 4.2	Đông	Cảnh báo
Giữa Biển Đông	1.6 - 3.5	Tây Nam, Tây	Cảnh báo
Nam Biển Đông	0.9 - 2.9	Tây, Tây Nam	Cảnh báo

Tin phát lúc: 13 giờ 00

Thời điểm phát tin dự báo tiếp theo: 07 giờ 00 ngày 09/09/2021

Người xây dựng bản tin : Đặng Linh Chi

Người soát bản tin: Lê Quốc Huy

Nhận định:

Hồi 01h ngày 09/09/2021, vị trí tâm bão số 5 ở vào khoảng 15.88 độ Vĩ Bắc, 119.5 độ Kinh Đông. Dự báo trong 12h tới, bão tiếp tục di chuyển theo hướng Tây Tây Bắc.

Sóng:

Khu vực ngoài khơi: Do ảnh hưởng của bão, khu vực Bắc Biển Đông, độ cao sóng có thể lên tới 4.2 m. Khu vực quần đảo Hoàng Sa, quần đảo Trường Sa và Giữa Biển Đông độ cao sóng có thể lên tới 2.9-4.1 m.

Khu vực ven bờ: Khu vực Quảng Trị đến Ninh Thuận độ cao sóng khoảng 3.5-4.1 m.

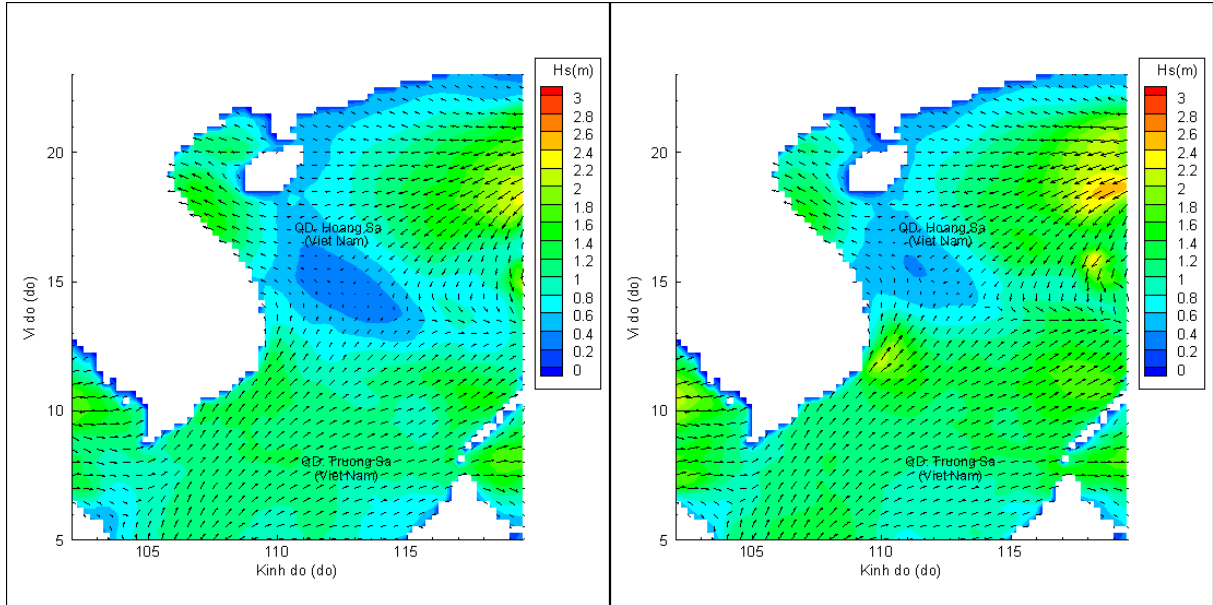
Nước dâng:

Mực nước dâng lớn nhất khoảng 32 cm tại khu vực Sơn Trà (Đà Nẵng) và Tam Kỳ (Quảng Nam). Các khu vực ven biển kéo dài từ Nghệ An đến Khánh Hòa mực nước dâng lớn nhất dao động từ 16 – 32 cm.

Biến trình nước dâng tại các vị trí ảnh hưởng của bão

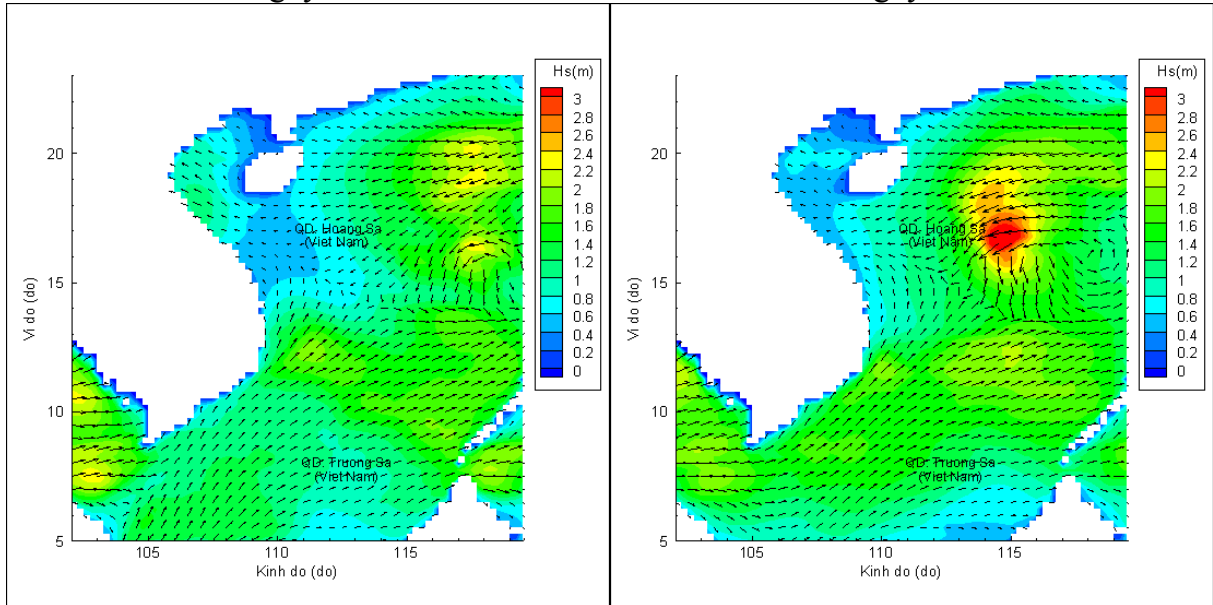


Phân bố độ cao sóng ven bờ và ngoài khơi biển Việt Nam



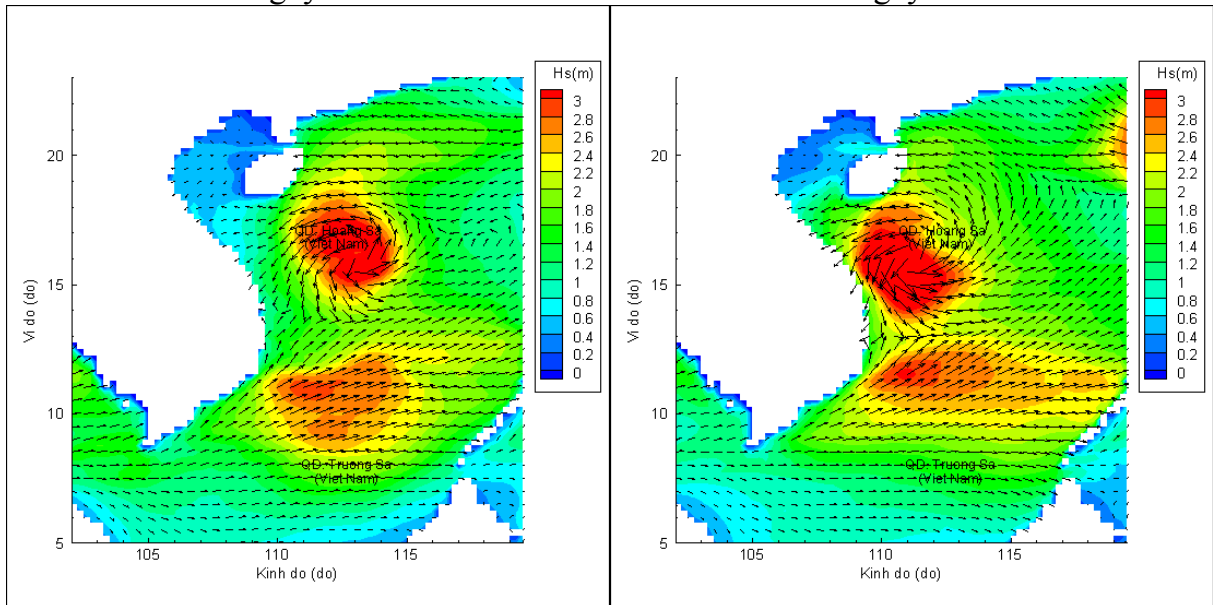
Lúc 01h ngày 09/09/2021

Lúc 07h ngày 09/09/2021



Lúc 13h ngày 09/09/2021

Lúc 01h ngày 10/09/2021



Lúc 13h ngày 10/09/2021

Lúc 01h ngày 11/09/2021